

1. ZÁKLADNÉ ÚDAJE ORGANIZÁCIE

Nezisková organizácia Barbora vznikla dňa 28.01.2015 na základe rozhodnutia Okresného úradu v Bratislave podľa ustanovenia § 9 ods. 1 zákona č. 213/1997 Z . z. o neziskových organizáciách poskytujúcich všeobecne prospešné služby v platnom znení (ďalej len „Zákon“).

Názov organizácie: Nezisková organizácia Barbora

Sídlo: Kukučínova 617/5, 902 01 Pezinok, Slovenská republika

Registrový úrad: Okresný úrad Bratislava

Registračné číslo: OVVS-13655/455/2015-NO

IČO: 45 745 404

DIČ: 2120062175

Dátum vzniku: 28.01.2015

Zakladatelia (Fyzické osoby)

Andrea Heldová

Štatutárny orgán:

Mgr. Andrea Heldová – riaditeľ

Druh všeobecne prospešných služieb:

Nezisková organizácia poskytuje všeobecne prospešné služby v oblasti tvorby, rozvoja, ochrany, obnovy a prezentácie duchovných a kultúrnych hodnôt:

- organizovanie seminárov, školení, besied, stretnutí a osvetových podujatí so zameraním na ochranu prírodných a kultúrnych hodnôt, históriu baníctva a mineralógiu,
- služby organizovania kultúrnych, spoločenských podujatí, výstav, prezentácií, osvetových podujatí a stretnutí, a ďalšie služby v oblasti výskumu, vývoja, vedecko-technických služieb a informačných služieb so zameraním na informačné služby:
- analýzy, rozbor, spracovanie a realizácia projektov s cieľom získania finančných prostriedkov,
- poskytovanie informácií o uvedených aktivitách prostredníctvom internetu a drobných tlačovín so zameraním na tvorbu a ochranu životného prostredia a ochranu zdravia obyvateľstva s cieľom prezentácie regionálneho rozvoja a zamestnanosti.

2. PREHĽAD ČINNOSTI ZA ROK 2022

Nezisková organizácia Barbora je na základe zákona č. 213/1997 Z.z. neziskovou organizáciou poskytujúcou všeobecne prospešné služby. Svoju činnosť zameriava najmä na projekty rozvoja geoturistiky, ochrany a tvorby životného prostredia, ochrany kultúrnych pamiatok a tvorby kultúrnych podujatí. Najväčším projektom je pre nás v posledných rokoch Geopark Malé Karpaty, ktorý patrí do Siete geoparkov SR. Manažment má na starosti naša Nezisková organizácia Barbora. Uznáním za 4. národný geopark na Slovensku nadobudli na význame aj činnosti NO Barbora v oblasti rozvoja cestovného ruchu, environmentálneho vzdelávania širokej verejnosti, propagácie a popularizácie územia. Súčasne s udelením dekrétu Geopark Slovenskej republiky prebehol podpis „Memoranda o spolupráci“ s Prírodovedeckou fakultou Univerzity Komenského v Bratislava, Ústavom vied o Zemi SAV, Prírodovedným múzeom SNM a Štátnym geologickým ústavom Dionýza Štúra. V rámci aktivít manažmentu geoparku teda dochádza k aktívnej spolupráci pri vedeckom výskume a popularizácií jeho výsledkov, ako aj vedy samotnej.

GEOPARK MALÉ KARPATY

Geoturistika a geoparky sú zaujímavým trendom zahŕňajúcim spôsoby trávenia voľného času, rozvoj vzdelávacích a ekonomických aktivít, no primárnym cieľom je ochrana daného územia. Geopark Malé Karpaty bol do Siete geoparkov SR prijatý ako najmladší geopark. Ide o jediný slovenský geopark od počiatku budovaný iniciatívou zdola a podľa pravidiel UNESCO pre geoparky.

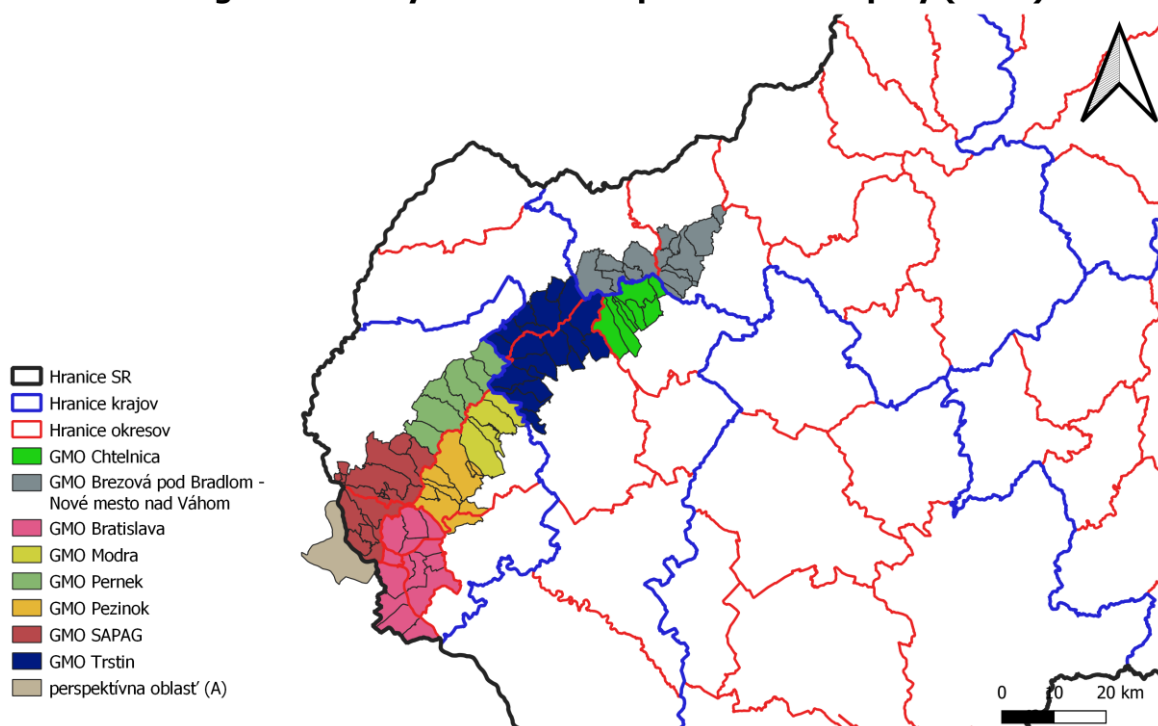
Geopark je budovaný a prezentovaný ako územie 21. storočia, v ktorom je prezentovaný súvis medzi neživou a živou prírodou a na ne nadväzujúcou kultúrou. Geopark predstavuje aj nástroj regionálneho rozvoja, ktorého cieľom je podpora cestovného ruchu prostredníctvom tvorby geoproduktov a zabezpečenie trvalo udržateľného rozvoja. Manažment geoparku má stále na starosti Nezisková organizácia Barbora. Geopark vidí ako priestor bohatý na poznanie, zážitky a možnosti aktívneho využitia voľného času.

Základným kameňom fungovania je spolupráca, iba jej prostredníctvom je možné dosiahnuť synergiu prvkov a odhaliť ich skutočný význam. Cenným výsledkom je podpis Memoranda o spolupráci medzi manažmentom Geoparku Malé Karpaty, Prírodovedným múzeom SNM, Ústavom vied o Zemi Slovenskej akadémie vied, Prírodovedeckou fakultou Univerzity Komenského a Štátnym geologickým ústavom Dionýza Štúra. Geopark tak získal silné vedecké krytie a deklaroval snahu o propagáciu vedeckého poznania nielen z jeho územia. Je to len jeden z krokov, ktorý reprezentuje snahu geoparku o vzdelávanie laickej verejnosti a ochranu životného prostredia založenú na vedeckom poznaní.

Aktualizácia územia geoparku

Koncom roka 2022 bola podaná Medzirezortnej komisii Sieť geoparkov SR žiadosť o aktualizáciu územia Geoparku Malé Karpaty. Predmet žiadosti, zmeny územia a dôvody týchto zmien boli odprezentované na zasadaní komisie v decembri 2022. Následne bola táto žiadosť schválená. Geopark Malé Karpaty po novom pozostáva z nasledujúcich geomontánnych oblastí: Bratislava, Sandberg-pajštún, Pezinok, Modra, Pernek, Trstín, Chtelnica a Brezová pod Bradlom -Nové Mesto nad Váhom. Rozkladá sa na ploche 1719 km² a na území 3 samosprávnych krajov.

Rozdelenie geomontánnych oblastí Geoparku Malé Karpaty (2022)



EURÓPSKY TÝŽDEŇ GEOPARKOV 2022

GMK bol aktívne prezentovaný aj počas dočasnej výstavy Geoturistika a geoparky na Slovensku, ktorá sa uskutočnila v rámci podujatia Európsky týždeň geoparkov 2022. Akcia sa uskutočnila v priestoroch SAV na Patrónke a slúžila najmä na propagáciu území geoparkov a perspektívnych geoparkov. NO Barbora propagovala GMK, jeho územie a predstavovala možnosti jeho fungovania a rozvoja.

Propagácia územia GMK

V rámci propagácie územia GMK, rozvoja CR a popularizácie fenoménov oblasti boli v spolupráci so SAŽP vydané brožúry zaoberajúce sa fenoménmi geoparku. Tematicky boli zamerané na minerály, skameneliny a geodiverzitu. Bolo vydaných 1000 kusov v slovenskej verzii. Geopark Malé Karpaty bol prezentovaný aj na odbornej úrovni na viacerých konferenciách a workshopoch s tematikou rozvoja cestovného ruchu. Boli sme súčasťou natáčania Televíkendu, kde sme odprezentovali kúsok územia geoparku v okolí kót Orlie skaly a Veľká Pec v Brezovských Karpatoch.



V zmysle „Memoranda o spolupráci“ s vedeckými inštitúciami (viď vyššie) bola zhotovená ďalšia séria postrov o fenoménoch živej i neživej prírody z územia Malých Karpát. Postre boli vystavené pri príležitosti rôznych akcií, výstav, ale i v rámci aktivít smerujúcich k vzdelávaniu širokej verejnosti.

Ústredným mottom geoparku je *Objavujme Geopark Malé Karpaty. Každý vnímame krajinu po svojom, pozeráme na ňu inými očami, no geoparkom sa stane, až keď ju objavíme celú, nielen jednotlivé stromy, kamene, hrady alebo pohár vína.*

Detailná pasportizácia lokalít GMK

V spolupráci so Slovenskou agentúrou životného prostredia sme pokračovali aj v roku 2022 detailnou pasportizáciou lokalít GMK. V zmysle PHÚ SAŽP táto úloha slúži na detailné poznanie územia geoparku a jeho fenoménov. Prebieha detailné zameranie lokalít pomocou GPS, popis a fotodokumentácia lokalít. Získané údaje budú použité v mapových podkladoch prezentujúcich územie geoparku a ako podklady pre plánovanie rozvoja geoparku do budúcnosti. Pasportizácia prebieha po geomontánnych oblastiach, tak ako boli definované v prihláške do Siete geoparkov SR v roku 2020. v Roku 2021 začalo mapovanie geomontánnnej oblasti Pezinok. Bolo zameraných a zdokumentovaných 60 lokalít a v roku 2022 sme zamerali a zdokumentovali ďalších 450 lokalít z Geomontánnnych oblastí Pezinok, Modra, Bratislava a Sandberg-Pajštún.

Podľa Plánu hlavných úloh SAŽP bude pasportizácia systematicky pokračovať v najbližších rokoch, a to v celom území geoparku platnom po aktualizácii (vid' vyššie).



NOVÉ PROJEKTY A PODUJATIA


Výstava a medzinárodne stretnutie zberateľov minerálov, skamenelín a drahých kameňov.

Po niekoľkoročnej prestávke sme opäť nadviazali na predošlú organizáciu obľúbeného podujatia - Výmenného stretnutia zberateľov minerálov, fosílií a drahých kameňov v Stredisku kultúry Bratislava – Nové Mesto. V roku 2022 sa nám podarilo zrealizovať spolu so Strediskom Kultúry dve takéto stretnutia, ktoré sa konali v apríli a v októbri. Na organizácii podujatia budeme pokračovať aj v nasledujúcich rokoch.



Burza geologickej a banskej literatúry

V roku 2022 sme zorganizovali 2. ročník Burzy kníh s geologickou a banskou tematikou, ktorá sa uskutočnila v Pezinskom kultúrnom centre. Ide o jedinečné podujatie v stredoeurópskom priestore s potenciálom na rast. Druhého ročníka sa zúčastnili aj zamestnanci Štátneho geologického ústavu Dionýza Štúra. Táto organizácia ako jediná vydáva geologické mapy.



Zároveň je vydavateľom aj špecializovaných publikácií s geologickou tematikou. Súčasťou burzy bola i prezentácia geológie Malých Karpát a workshop pre deti.

Výstavy a expozície

v roku 2022 sme prezentovali územie geoparku a jeho najmä geologické fenomény. Najkomplexnejšou expozíciou je výstava s názvom Horniny, minerály a fosílie Malých Karpát, ktorá je trvalo umiestnená v Pezinskom kultúrnom centre. Nachádza sa v nej viac ako 270 vzoriek hornín, minerálov a skamenelín z Malých Karpát, od Devína až po Nové Mesto nad Váhom.



Taktiež sme pripravovali pre Mestské múzeum Pezinok zaujímavú výstavu Premeny – Stavebný obraz Pezinka 1900 – 1945. Menšiu expozíciu sme pripravili aj v priestoroch nového Ekocentra Stupava. Táto výstava je tiež trvalá a je zameraná na prezentáciu geodiverzity širšieho okolia Stupavy. Zároveň je doplnená o edukačný poster zameraný na stupavské zelé, ktorého fenomén čiastočne súvisí s geológiou.

Štvrtek s geoparkom

V roku 2022 sme pripravili aj niekoľko prednášok a aktivít, ktoré sme združili do akcie s názvom Štvrtek s geoparkom. Prednášky zabezpečovali zamestnanci NO Barbora, ale i pozvaní hostia, ktorí ukázali množstvo zaujímavostí z geológie a práce v geológii. Štvrtkové akcie prebiehali formou prednášky alebo priamo v teréne Geoparku Malé Karpaty.



Geopotulky a Vychádzky do geoparku

V roku 2022 sme nadviazali spoluprácu s OOCR Trnavský kraj zážitkov a vytvorili sme produkt Geopotulky, ktorý predstavoval 11 vychádzok do Malých Karpát v sprievode zamestnanca NO Barbora. Tematicky tieto výlety pokrývali široký záber tém, od geológie cez živú prírodu až po kultúrne prvky krajiny, podľa konceptu rozvoja geoparku. Tieto vychádzky prebiehali v obciach Chtelnica, Dobrá Voda a Prašník. Po ukončení spolupráce sme v lete a na jeseň pripravovali Vychádzky do geoparku vo vlastnej réžii, tých sa uskutočnilo 8. Prebiehali v lokalitách Klenová, Sandberg, Devínska Kobyla a Pezinok.



Geodiverzita

V roku 2022 sa prvýkrát oslavoval Medzinárodný deň geodiverzity, ktorého sme boli súčasťou. Prebiehal na podujatí Pezinský Modrák a v prírode. Terénne exkurzie zamerané na geodiverzitu sme vykonali aj pre našich partnerov z UNESCO Biosférickej rezervácie Viedenský les (Devínska Kobyla, Svätý Jur), ale i pre verejnosť (Klenová). Verejnosť dostala výklad od viacerých geológov, ktorí dokázali diverzitu neživej prírody odprezentovať pútavou formou.

Pokračovanie úspešných projektov z minulých rokov

Infostánok Geopark Malé Karpaty

Prezentácia Infostánku Geopark Malé Karpaty pokračoval aj v roku 2022 a bol súčasťou rôznych spoločenských a kultúrnych akcií. Infostánky nechýbali ani ako súčasť rôznych prednášok v školských zariadeniach a na rôznych edukačných workshopoch. Predstavujú rôzne zaujímavé témy nielen o GMK, ale i o planéte Zem, mineralógií, skamenelinách, horninách, podzemnej vode a pod.



Infostánok je projektom, ktorý je zameraný na environmentálnu výchovu a vytvorenie doplnkového vzdelávania s pútavým a edukačným obsahom.

Infostánok je plne mobilný, vďaka čomu môže a bude i naďalej súčasťou rôznych spoločenských a kultúrnych akcií a taktiež bude prínosným vzdelávacím doplnkom ako v školských tak i mimoškolských subjektoch. Dôležitý prínos projektu vidíme i v zvýšení povedomia o Geoparku Malé Karpaty a záujmu o spoznávanie jeho jedinečných lokalít a taktiež prebúdzenie hlbšieho záujmu v oblasti vied o Zemi.



Projekt zároveň podporuje aktivity a podujatia, ktoré prispievajú k zachovaniu a propagácii kultúrneho, historického a prírodného dedičstva v kraji s pozitívnym dopadom na rozvoj cestovného ruchu.

Infostánok je a bude i naďalej súčasťou rôznych akcií, táborov, výstav, školskej výučby alebo iných príležitostí, kde jeho prezentácia bude mať zmysel a bude zapadať vhodne do kontextu.

Hravá geológia

Aj naďalej úspešne pokračujeme vo výučbe a prezentácií geológie inovatívnym spôsobom vo forme workshopov pre menšie deti predškolského veku a zároveň pre žiakov základných škôl. Tak tomu bolo i v roku 2022. Nakoľko tento projekt pokladáme za úspešný o čom svedčí aj zvyšujúci



záujem zo strán škôl a ostatných vzdelávacích inštitúcií jeho obsah stále rozširujeme o nové témy a typy prednášok a budeme v tom pokračovať.

Výučba kde sa venujeme prezentácií geológie a vedám o Zemi zaujímavým a netradičným spôsobom prebieha v menších skupinách alebo v triedach daného ročníka a je nastavená vždy individuálne s rešpektovaním individuálnych potrieb, očakávaní a požiadaviek danej skupiny. Počas tohto času sú všetci účastníci zapojení priamo do hodiny a výučba okrem teoretických poznatkov dáva priestor aj na praktické ukážky čím sa zvyšuje nielen pozornosť poslucháčov, ale i prínos nových poznatkov, ktoré sa vďaka tejto forme lepšie zapamätajú. Pozornosť a sústredenosť je zvýšená vďaka interaktívnym aktivitám do ktorých sa môžu všetci účastníci zapojiť. Ide hlavne o realizovanie bezpečných pokusov a experimentov, pozorovanie rôznych minerálov, fosílií a vzácných kameňov vďaka práci s mikroskopom a otvorenej diskusii, kde radi zodpovieme všetky otázky na ktoré sa poslucháči pýtajú.



Tento projekt je realizovaný s cieľom zvyšovania záujmu vied o Zemi, a to z rôznych oblastí akými sú mineralógia, paleontológia, podzemná voda, história baníctva, ktorá je v našom regióne veľmi pestrá a ktorú je dobre si pripomínať.

Zveľaďovanie Banského a prírodného skanzenu Budúcnosť

Aj v roku 2022 sme pokračovali revitalizáciou a úpravou prírodného a banského skanzenu Budúcnosť. Vonkajší areál je upravený tak aby každý návštevník, ktorý sa tu ocitne pri prechádzke lesom alebo pri prechádzaní banským náučným chodníkom si tu mohol užiť chvíľku oddychu a vychutnať prítomný okamžik ďaleko od rušného mesta. Nájdete tu opekanisko, ktoré je k dispozícii všetkým a my budeme radi, ak padne na úžitok a pevne veríme, že po jeho využití návštevníkmi bude vrátený do pôvodného stavu. V budovaní a zveľaďovaní skanzenu



plánujeme aktívne pokračovať aj naďalej a bude slúžiť na realizáciu rôznych akcií a projektov o ktorých budeme informovať aj prostredníctvom našej web stránky

www.geoparkmalekarpaty.sk ako i na našom FB profile, v skupine Geopark Malé Karpaty.

Našou snahou je vytvoriť príjemné miesto pre všetkých ľudí, kde budú môcť využiť aktívnym spôsobom voľný čas a zároveň miestom z ktorého budú odchádzať s novými poznatkami takže bude mať i vzdelávací charakter.

V priestore skanzenu počas roka 2022 postupne pribudla požiarne tabuľa s náradím na bezpečné zhasenie ohňa po opekaní. Rozšírila sa kapacita miest na sedenie na takmer 50. V neposlednej rade pribudla tematická trasa zameraná na biodiverzitu, konkrétne druhy drevín v priestore skanzenu. Boli umiestnené tabule s názvom dreviny (slovenský, latinský) a fotografia listu. Nachádza sa tu i centrálny panel s mapou rozmiestnenia drevín v areáli a návodom na vytvorenie si vlastného herbára. Pri vstupe do skanzenu boli osadené smerovníky a pútače.

Skanzen je zároveň i miestom, kde je možné organizovať rôzne formy eventov, teambuildingov, exkurzií a workshopov a preto je dôležité aby toto miesto bolo čo najviac bezpečné, ale príjemné i po vizuálnej stránke.

Nachádza sa tu aj štôľňa Budúcnosť. Ide o najnižšie situovanú štôľňu v Pezinku na trase banského náučného chodníka nad mestskou časťou Cajla smerom na Babu. V blízkosti sa nachádzajú rudné bane. Vnútri štôľne sa nachádza dvojkoľajná trať. V jej útrobach žije množstvo živočíchov pre ktorých je úkrytom i domovom so špeciálnou klímou pre ich život.

ETELKA – Železné srdce Gemera

Jedným z projektov, ktorému sa Nezisková organizácia Barbora dlhodobo venuje je záchrana a obnova Vysokej pece v obci Nižná Slaná. Podľa mnohých patrí k najkrajším peciam na Slovensku. Je národnou kultúrnou pamiatkou a významným dokumentom železiarskej výroby v strednej Európe.



V decembri roku 2014 sa pamiatku podarilo dostať pod správu Neziskovej organizácie Barbora. Našou snahou je prinavrátiť Etelku do stavu z roku 1910 a zriadiť v jej priestoroch muzeálnu expozíciu, ktorá podporí rozvoj turizmu na Gemery a vráti nás do čias minulých kedy bola Etelka unikátom.

V roku 2022 sa nám podarilo zrealizovať ďalší významný krok a tým bolo vykonanie statického prieskumu a vlhkostného posudku jestvujúceho stavu tejto národnej kultúrnej pamiatky. Tento rozvojový zámer bol realizovaný s finančnou podporou OOCR Gemer z členského príspevku RABBSK, n.o. Sme vďační, že sa prieskumy a posudky podarilo zrealizovať a naďalej budeme pracovať na tom, aby sme postupnými krokmi túto unikátnu technickú pamiatku sprístupnili verejnosti.

Každý rok sa zapájame do rôznych výziev a projektov, ktoré súvisia okrem iného i s obnovou kultúrnych pamiatok a veríme, že pomalými krokmi sa raz náš sen o sprístupnení Etelky pre verejnosť stane skutočnosťou.

PRAVIDELNÉ PODUJATIA

Pezinský Permoník



Pezinský Permoník je tradičné kultúrne podujatie organizované v meste Pezinok. V auguste 2022 usporiadala Nezisková organizácia Barbora už jeho 26. ročník. Hlavná časť podujatia Pezinský Permoník predstavuje Malokarpatská výstava minerálov, fosílií a drahých kameňov s bohatým sprievodným programom.

Pezinský Permoník je podujatím, ktoré vďaka medzinárodnej návštevnosti presahuje pôsobnosť regiónu. Umožňuje výmenu zberateľských skúseností domácich aj zahraničných vystavovateľov, ponúka návštevníkom možnosť kultúrneho vyžitia a nadobudnutia nových poznatkov o geologických a mineralogických fenoménoch Malých Karpát, ale aj iných častí Slovenska a okolitých krajín, ktoré sú obsiahnuté v zaujímavých fotografických, ale aj archeologických či geologických výstavách.

Sprievodný program podujatia je tvorený zaujímavým programom a aktivitami a to napr. ryžovaním zlata, hľadaním skamenelín, rezaním achátov, tvorbe na hrnčiarskom kruhu, hudobným programom v podobe koncertných vystúpení, divadielkami a tvorivými dielňami pre najmenších, detskou súťažou v maľovaní a kreslení Permoníka, ktorú každý rok i vyhodnocujeme, tancovačkou a podobne.

Cieľom celovíkendového podujatia Pezinský Permoník je popularizácia geovedy, zachovanie baníckej tradície a propagácia vzácnych prírodných fenoménov regiónu formou tvorby kultúrneho podujatia.

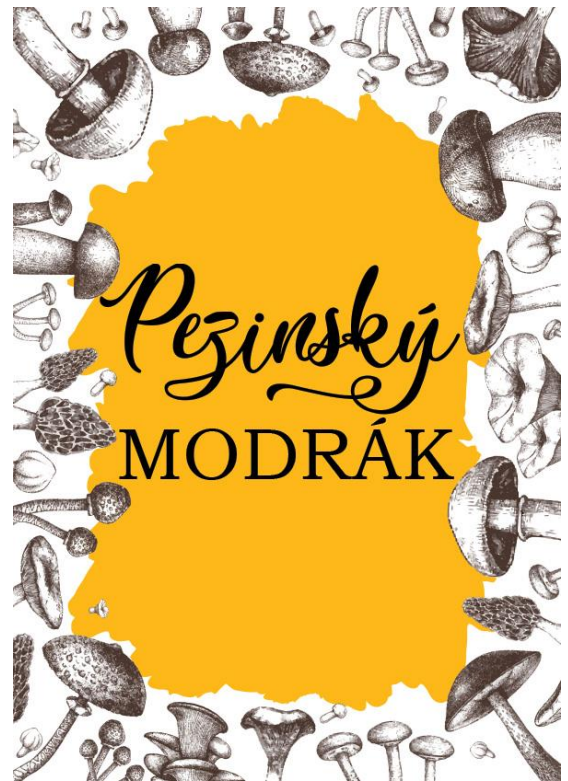
V neposlednom rade je to miesto kde sa ľudia s podobnými záujmami môžu stretnúť, porozprávať a naplno využiť voľný čas zaujímavým spôsobom.

Pezinský Modrák

V roku 2022 sme po tretíkrát zorganizovali projekt, konkrétne podujatie Pezinský Modrák v KC Pezinok.

Akcia prebehla v Kultúrnom dome a privítala nových záujemcov a nadšencov hubárstva. Súčasťou podujatia bola i hubárska poradňa, workshop prípravy jedál z húb a prezentácia Geoparku Malé Karpaty. V rámci programu prepájajúcom geodiverzitu a biodiverzitu boli prezentované základné typy hornín Malých Karpát, následne boli prezentované hubárske lokality a súvis medzi horninovou stavbou územia a ich výskytom.

Toto podujatie je prvé svojho druhu v našom regióne a prináša nové poznatky a taktiež vizuálny zážitok. Naš región je bohatý na živú a neživú prírodu a na podujatí sa zameriavame hlavne na oblasť húb a hornín. Po úspešných troch ročníkoch v organizácii tohto podujatia budeme určite pokračovať a prinášať našim návštevníkom ako nové zážitky tak i poznatky.



3. ROČNÁ ÚČTOVNÁ UZÁVIERKA A ZHODNOTENIE ÚDAJOV V NEJ OBSIAHNUTÝCH

V súlade s § 4 ods. 2 zákona č. 431/2002 Z. z. o účtovníctve v platnom znení Barbora, n. o. účtuje v sústave jednoduchého účtovníctva. Účtovná závierka je výsledným produktom účtovnej uzávierky. Príprava a zostavenie účtovnej závierky sa skladá z 3 etáp :

1 etapa: Prípravné práce – sem patrí zúčtovanie všetkých účtovných prípadov za daný rok do peňažného denníka, vykonanie inventarizácie majetku a záväzkov a zaúčtovanie uzávierkových účtovných operácií.

2 etapa: Uzatvorenie účtovných kníh t.j. účtovná uzávierka.

3 etapa: Zostavenie účtovných výkazov t.j. účtovná závierka.

Účtovná uzávierka predstavuje sústavu výstupných informácií z bežného účtovníctva. Na základe účtovnej závierky, Nezisková organizácia Barbora zostavuje Výkaz o majetku a záväzkoch a Výkaz o príjmoch a výdavkoch. Tieto výkazy tvoria účtovnú závierku v jednoduchom účtovníctve a sú súčasťou daňového priznania dani z príjmov.

4. VÝROK AUDITÓRA K ROČNEJ ÚČTOVNEJ ZÁVIERKE

Povinnosť vykonania auditu účtovnej závierky neziskovej organizácie upravuje Zákon č. 213/1997 Z. z. Zákon o neziskových organizáciách poskytujúcich všeobecne prospešné služby

Audit účtovnej závierky Neziskovej organizácie Barbora nebol vykonaný a to vzhľadom na skutočnosť, že:

a) príjem verejných prostriedkov a podielov zaplatenej dane v účtovnom období, za ktoré je účtovná závierka zostavená, nepresiahol 200 000 eur,

b) všetky príjmy neziskovej organizácie v účtovnom období, za ktoré je účtovná závierka zostavená, nepresiahli 500 000 eur.

5. PREHĽAD O PEŇAŽNÝCH PRÍJMOCH A VÝDAVKOCH

	Príjmy (v EUR)	Výdavky (v EUR)	Zostatok k 31.12.2022
Celkom	60 867,89	51 408,03	+ 9 433,48

Príjmy organizácie pozostávali predovšetkým z organizovania výstav, podujatí, pomocných prácach na projektoch iných organizácií a z dotácií. Výdaje pozostávali z mzdových nákladov, odvodov do poisťovní, ako aj z režijných nákladov. Prehľad príjmov a výdavkov za rok 2022 je uvedený v prílohe výročnej správy.

6. ZLOŽENIE ORGANIZÁCIE

Nezisková organizácia Barbora neprešla v roku 2022 žiadnou zmenou v zložení organizácie.

Správna rada:

Jiří Vitáloš – predseda správnej rady

Ing. Erik Sombathy – člen správnej rady

Jana Kohoutová – člen správnej rady

Riaditeľ:

Mgr. Andrea Heldová

Revízor:

Jitka Sombathy

Výročnú správu vypracoval:

Mgr. Andrea Heldová

jún 2023

Výročnú správu schválili:

Jiří Vitáloš – predseda správnej rady

.....

podpis

Ing. Erik Sombathy – člen správnej rady

.....

podpis

Jana Kohoutová – člen správnej rady

.....

podpis