



*Konsolidovaná výroční správa
Obce Vysoká pri Morave
za rok 2024*

Vypracovala: Dana Koreničová

**Mgr. Andrej Dvoran
starosta obce**

Vo Vysokej pri Morave, 30. 6. 2025

OBSAH	str.
1. Úvodné slovo starostu	3
2. Identifikačné údaje obce	3
3. Organizačná štruktúra obce a identifikácia vedúcich predstaviteľov	3
4. Poslanie, vízie, ciele	4
5. Základná charakteristika konsolidovaného celku	5
5.1 Geografické údaje	5
5.2 Demografické údaje	7
5.3 Ekonomické údaje	8
5.4 Symboly obce	8
5.5 História obce	9
5.6 Pamiatky	9
5.7 Významné osobnosti obce	9
6. Plnenie funkcií obce	9
6.1 Výchova a vzdelávanie	9
6.2 Zdravotníctvo	10
6.3 Sociálne zabezpečenie	10
6.4 Kultúra	10
6.5 Doprava	10
6.6 Územné plánovanie	10
6.7 Hospodárstvo	11
7. Informácia o vývoji obce z pohľadu rozpočtovníctva	11
7.1 Plnenie príjmov a čerpanie výdavkov za rok 2024	12
7.2 Prebytok/schodok rozpočtového hospodárenia a rok 2024	12
7.3 Rozpočet na roky 2024 – 2027	13
8. Informácia o vývoji obce z pohľadu účtovníctva za konsolidovaný celok	14
8.1 Majetok – za materskú účtovnú jednotku	14
8.2 Majetok – za konsolidovaný celok	15
8.3 Zdroje krytia – za materskú účtovnú jednotku	15
8.4 Zdroje krytia – za konsolidovaný celok	16
8.5 Pohľadávky – za materskú účtovnú jednotku	16
8.6 Pohľadávky – za konsolidovaný celok	17
8.7 Záväzky – za materskú účtovnú jednotku	17
8.8 Záväzky – za konsolidovaný celok	17
9. Hospodársky výsledok za rok 2024 – vývoj nákladov a výnosov – za materskú účtovnú jednotku	17
10. Hospodársky výsledok za rok 2024 – vývoj nákladov a výnosov – za konsolidovaný celok	18
11. Ostatné významné skutočnosti, ktoré mali vplyv na hospodárenie a činnosť obce	19
11.1 Prijaté granty a transfery	19
11.2 Poskytnuté dotácie	20
11.3 Významné investičné akcie za rok 2024	20
11.4 Predpokladaný budúci vývoj činnosti	20
11.5 Udalosti osobitného významu po skončení účtovného obdobia	21
11.6 Významné riziká a neistoty, ktorým je účtovná jednotka vystavená	21

1. Úvodné slovo starostu obce

Základnou úlohou obce je predovšetkým starostlivosť o všestranný rozvoj jej územia a o potreby jej obyvateľov. Toto sa snažíme plniť z vlastných príjmov, no využívame i dotácie zo štátneho i neštátneho rozpočtu.

Rok 2024 bol druhým pracovným rokom štvorročného volebného obdobia. Obecné zastupiteľstvo na čele so starostom Andrejom Dvoranom sa popasovalo s neúmerne narastajúcimi cenami energií, hlavne elektrickej energie, keď vo výberovom konaní na dodávateľov energií vybrali na dodávateľa plynu SPP a dodávateľa elektriny spoločnosť Right Power Žilina. Stále zostáva otvorená rekonštrukcia domu služieb, pričom výmena strechy a osadenie horných okien stálo 63 020 €. V lete 2023 sme dali namontovať na strechu budovy obecného úradu fotovoltaické panely v hodnote 12 000 € - 8 300 € sme uhradili v septembri 2023 a zvyšok 3 700 € sme uhradili v mesiaci jún 2024. Výrobou slnečnej energie jednako šetríme životné prostredie ako i znižujeme náklady na spotrebu elektrickej energie. Na sklonku roka nám bola schválená dotácia na nákup malotraktora s príslušenstvom v hodnote 14 850,00 €, dotácia na nákup prívesu na vývoz kontajnerov 43 300,00 €, dotácia z Ministerstva financií na dobudovanie chodníkov na ulici Hraničiarskej a Robotníckej vo výške 29 000,00 €. Za najväčší úspech považuje starosta obce schválenie dotácie na rozšírenie kanalizačnej siete v obci v objeme 2 698 567,00 €.

2. Identifikačné údaje obce

Názov: Obec Vysoká pri Morave

Sídlo: Hlavná 196/102, Vysoká pri Morave

IČO: 00305197

DIČ: 2020643746

Štatutárny orgán obce: Mgr. Andrej Dvoran

Telefón: 02/65967 120, 121

Mail: obecnyurad@vysokaprimorave.sk

Webová stránka: www.vysokaprimorave.sk

3. Organizačná štruktúra obce a identifikácia vedúcich predstaviteľov

Starosta obce - Mgr. Andrej Dvoran

Zástupca starostu obce - Ing. Hana Tomečková

Hlavný kontrolór obce: Ing. Zdenka Bothová

Obecné zastupiteľstvo: Pavol Blaha, Dušan Dvoran, Marián Kohút, Milan Lapčík, Marián Malcher, Beáta Miškolciová, Silvia Novoveská, Ing. Hana Tomečková, Ing. Elena Vinceková

Komisie pracujúce pri obecnom zastupiteľstve:

- finančná

- pre výstavbu a správu obecného majetku
- poriadková
- kultúrna

Obecný úrad:

- referentky – Katarína Hanzelová, Dana Koreničová, Mgr. Andrea Kršková, Hana Malcherová, Mgr. Ivana Poláková
- stavebný úrad – Ing. Lucia Bičárová
- technickí pracovníci – Peter Dvoran, Karol Dvoran, Ján Klas, Jozef Maxian, Jozef Mikulášek, Karolína Nerádová, Arpád Szalay

Rozpočtové organizácie: samostatný právny subjekt Základná škola s materskou školou, Hlavná 37, Vysoká pri Morave

4. Poslanie, vízie, ciele

Poslaním obce, je okrem starostlivosti o jej občanov a ich potreby, tiež chrániť jej majetok, nakladať s ním hospodárne, efektívne a ekonomicky. Úlohou starostu, ako štatutárneho zástupcu a jeho manažmentu - obecného zastupiteľstva - nie je majetok obce predávať, ale naopak ho zveľaďovať a rozširovať. Zásady nakladania s majetkom obce upravuje všeobecne-záväzná nariadenie obce. Najväčšou položkou rozpočtu obce sú dane z príjmov územnej samosprávy. Tento podiel je podmienený počtom obyvateľov, prihlásených k trvalému pobytu. Je logické, že čím viacej obyvateľov je v obci prihlásených k trvalému pobytu, tým vyšší výnos z príjmu naplňa obecnú pokladňu. Preto je našou **víziou** vytvárať také podmienky pre našich obyvateľov, ktoré sem prilákajú stále nových občanov. Obec má vyhotovený Plán hospodárskeho a sociálneho rozvoja a Územný plán obce a zóny, ktorý sa stále dopĺňa a aktualizuje. Naším **cieľom** je vytvárať stále lepšie podmienky pre výstavbu či už rodinných domov alebo hospodársko-priemyselných objektov. Snažíme sa vylepšovať obchod a služby pre občanov. Každoročne pripravujeme bohatý kultúrny život, vylepšujeme tradičné kultúrne akcie, ktoré by do našej dediny prilákali väčší počet turistov. Medzi našu najväčšiu udalosť patrí „Vítanie leta - oslava letného slnovratu“, ktorú poznajú i ľudia za hranicami našej dediny. Do popredia sa dostáva i jesenná akcia Bosorky a jesenné varenie gulášu. Tento rok sa súťaž vo varení guláša žiaľ nekonala, nakoľko mocná príroda zariadila začiatkom septembra výdatné lejaky, ktoré sa premenili na nočnú moru nielen v našej dedine, ale na celom Slovensku. Napršalo toľko vodných zrážok, že sa naplnili korytá riek Morava, zohorská Malina, či veľtok Dunaj. Pri chatovej oblasti Feld sa pretrhla hrádza rieky Moravy a zaliala nielen okolité polia ale aj obývané chatky. Pracovníci a pracovníčky obce, poslanci obecného zastupiteľstva, dobrovoľní členovia DHZ, členovia krízového štábu za pomoci vojenskej techniky, ale i samotní občania našej obce chránili svoju dedinu pred priesakmi hrádze v oblasti „za poštou“ i na „Kozliskách“. Za ich veľkú snahu a obetavú prácu vo dne i v noci im patrí veľké ďakujem. Po utíšení vyčerpávajúcej týždennej situácie bola všetkým, ktorí pomáhali ukludniť vodný živel, odslúžená pánom farárom Jozefom Krupom nedeľná svätá omša. Hladina rieky Moravy dosiahla kritickú výšku - necelých 650 cm.

V roku 2024 sa konala prvý krát nová akcia „Túlavé kino“, kde na trávnej ploche premietali filmy na veľkoplošné plátno. Návštevníci túlavého kina si priamo na štadióne mohli vybrať zo širokej ponuky alko, nealko nápojov a rýchleho občerstvenia z bufetu Kukučky. Premietalo sa dva krát – na začiatku a na konci leta. Usporiadatelia akcie sa tešili hojnej účasti občanov z Vysokaj pri Morave ako i zo susedných dedín.

5. Základná charakteristika konsolidovaného celku - Obce Vysoká pri Morave a ZŠ s MŠ Vysoká pri Morave

Obec je samostatný územný samosprávny a správny celok Slovenskej republiky. Obec je právnickou osobou, ktorá samostatne hospodári s vlastným majetkom a s vlastnými príjmami. Základnou úlohou obce pri výkone samosprávy je starostlivosť o všestranný rozvoj jej územia a o potreby jej obyvateľov.

5.1 Geografické údaje

Geografická poloha obce :

Obec Vysoká pri Morave /Hochštetno/ sa nachádza na juhozápadnom Slovensku na Záhorí pri rieke Morave v nadmorskej výške 145 metrov a je situovaná 27 kilometrov severozápadne od hlavného mesta Slovenskej republiky – Bratislavy. Patrí do okresu Malacky.

Do katastra obce patria významné prírodné rezervácie Dolný les a Horný les vyhlásené na ochranu vzácnych biotopov lužného lesa a rezervácia Rozporec s vlhkým dubovo-jaseňovým lesom prechádzajúcim do pieskov s typickou pieskomilnou vegetáciou. V blízkosti obce sa nachádzajú aj rozsiahle vodné plochy vzniknuté po vytlačení štrku.

Obec je dobre známou a charakteristickou pre svoju špecifickú polohu priamo na brehu rieky Moravy, ktorej stredom prebieha štátna hranica so susedným Rakúskom. Obec je zároveň križovatkou viacerých cyklotrás, najnavštevovanejšia smerujúca popri rieke Morava až do Devína, k sútoku Moravy a Dunaja. V obci Vysoká pri Morave dnes žije 2153 obyvateľov. Obec má bohatú tradíciu a ľudový folklór typický pre túto časť regiónu Dolné Záhorie.

Piesočné terasy /vršky/, ktoré sa západojužne vyskytujú za Stupavou a Devínskym Jazerom, pokračujú smerom na západ k rieke Morave a tvoria vlastný územný priestor obce Vysoká pri Morave. Jej pôdorys je rozložený na vzájomne prepojených terasách, ktoré na ľavom brehu rieky Moravy vytvorili pomerne vysoké brehy. Pásmo terás smerom na východ klesá do dvoch výrazných nížin /mokrín/, ktoré miestne obyvateľstvo pomenovalo Muáka a Struhy. Tieto lokality boli ešte na začiatku 20. storočia v prevažnej miere pod vodou plné trstia a šašiny. Rástli tu kolónie vrb, a keď opadla voda, dali sa v mlákach chytať ryby. Svoj neodmysliteľný životný priestor tu mali žaby, žubrienky, mloky a komáre.

V okolí obce i na jej vlastnom územnom priestore je množstvo kvalitného štrku a piesku, ktoré sa tu vo veľkom ťažia i dnes. Zloženie pôdy v chotári obce je veľmi rozmanité, od prevažujúcich suchých pieskov až po veľmi úrodné hlinovité nánosy, ktoré po stáročia prinášala rozvodnená rieka Morava. Pri pozornejšom skúmaní okolia je zrejmé, že rieka Morava sa pred definitívnym zregulovaním vylievala z koryta v širokých pásmach. Rieka v mäkkom teréne meandrovala a svojou silou tvorila ramená, „jazérka a jamky.“

Chotár obce mal ešte do 1. polovice 20. storočia bohaté a rozmanité vodstvo. Bola to napríklad prítoková riečka Rudava, ktorá v priestore obce za kaplnkou sv. Jána Nepomuckého vtekala do Moravy. Riečka Rudava pramenila v Malých Karpatoch pri obci Kuchyňa a pretekala cez obecný chotár pod viacerými názvami: Centnúz, Horná a Dolná Rudávka, Pustý vrch, Zbrodky, Rudava a Špár. Okrem tečúcich vôd sa v chotári obce nachádzali, a čiastočne ešte nachádzajú, stojace vody: Hrubé a Maué močiduo, Achtarín, Iziglonit,

Malina, Morávka, Šrek, Zbrodky, Jazérko, Studené jamy, Máselné jamy, Všivavé jamy, Husaiho jamka, Dvoranových jamka, Bezedné, Brombír, Kakvica a Stará kakvica.

V období rokov 1965 – 75 sa v chotári obce vykonali viaceré melioračné zásahy, čo spôsobilo postupný a niekde definitívny zánik stojatých vôd, ktoré utvorila rieka Morava. V uvedenom období sa zároveň začali vytvárať nové umelé vodné plochy, ktoré súviseli s ťažbou štrku. Vznikli „šutrovne“ v priestore Axi a za železničnou traťou Pri Hakáčkoch, ako aj v lokalite Dúhé. Poslednou vznikajúcou vodnou plochou je veľká štrkovňa za hrádzou rieky Moravy v priestore lúk Dolného lesa.

V chotári obce sa vyskytujú tri lesné pásma, ktoré sa členia na viacero častí. Najväčším lesom v chotári obce je Horný les, ktorý sa delí na viacero úsekov, ďalej Dolný les siahajúci až pod Marchegg. Severovýchodne sa za obcou nachádza les Rozporec. V týchto lesoch možno nájsť urastené jedince jaseňa, duba, brestu. Hojne tu rastie hrab, klen, lipa, lieska a topoľ. V chotári obce existoval ešte do začiatku 20. storočia borovicový les „Borník“, ktorý sa však vyťažil a jeho priestor sa zalesnil agátovým náletom. V podmoknutých priestoroch chotára a blízkosti vôd sa vyskytuje vrba, jelša a viaceré druhy topoľa. Po medziach chotára rástli kolónie divokých sliviek „trňulí“, čiernej bazy, šípok, hlohu, planých hrušiek. Tieto kríkové pásy boli domovom poľnej zveriny, kde nachádzali prirodzený úkryt. Zmenou v pôdnom fonde po roku 1950 /od vzniku JRD/ medze postupne zanikali a dnes už iba ojedinele možno objaviť zvyšky ich pôvodnej krásy.

Z ovocných kultúr obce dominovala ešte do 1. polovice 20. storočia moruša /“malina“/, ktorá rástla azda v každom dvore. Ojedinele sa pestovala hruška, tzv. Margita a Krvávka. Až v období medzi dvoma svetovými vojnami sa všeobecne zvýšila úroveň v pestovaní šľachteného ovocia. V pôdnych a klimatických podmienkach obce sa tu veľmi dobre darí vlašským orechom, čerešňiam, hruškám, slivkám, jabloniam. Importované teplomilné kultúry /marhuľa, broskyňa, vinič/ tu nemajú vhodné podmienky, pretože nízke teploty v jarnom období /častý výskyt mrazov/ ich poškodzujú v plnom kvete.

Zloženie pôdy v obci a jej okolí vyhovuje pestovaniu kvalitnej koreňovej zeleniny /petržlen, mrkva/, no najmä chýrnym uhorkám a kapuste. Koncom 19. storočia sa v chotári obce začala pestovať cukrová repa, ktorá sa spracovávala v susednej obci Záhorská Ves, kde sa vybudoval cukrovar. Dlhodobú tradíciu tu má pestovanie zemiakov, kukurice, strukovín. Dobré výsledky sa dosahujú v pestovaní obilnín a kŕmnych zmesí.

Obecný chotár Vysokej pri Morave hraničí s katastrom obcí: Záhorská Ves, Láb a Zohor. Na západnej strane vytvára prirodzenú hranicu obecného chotára rieka Morava. Chotárne polia obce majú svoje úradné názvy, ktoré sa po prvý raz objavujú na katastrálnej mape z roku 1896.

Miestne obyvateľstvo si však pre vlastnú potrebu rozdelilo obecný chotár na štyri časti: Horné pole, Dolné pole, U Jakubovskej cesty, U Zohorskej cesty. Každá časť má vnútorné členenie i špecifické pomenovanie, čo umožňovalo obyvateľom rýchlu, no najmä jasnú orientáciu. V Hornom poli sa používali tieto názvy: Hore, U Congerskej cesty, U obrázku, V lípiu, Dúhé, Za Zbrodkem, Pod Dúhima. Dolné pole sa člení na: Kozliská, Pri Boží muce, V Dražce, Jelení Grba, Pod Jelení Grbú, V Kolobarich, Vodoteče, Murnice, U Otoka, Špice, U Mostku, Konopné záhrady, V muáce. U Jakubovej cesty ide o názvy: Pod Majírem, U chodníka, V obecné jamce, Za mauým Axím, Za hrubým Axím, V Axu, Za Axxké vřšky, Pri potoku, Na Pustém vrchu, Za hrubú hrázú, Domkárské, U výhona, Pod Rozporcem. U zohorskej cesty sú pomenovania: Pod Grbú, Za cigáňovým, Kuriášske, pri Gabrišových križi, na Širokých, U jamy, Dúhé u jamy, U zajačiny, Struhy, Noviny.

Posledná regulácia rieky Moravy /1939 -1942/ s konečnou platnosťou obmedzila záplavy v chotári obce. Dnes sa rieka Morava rozvodňuje iba po prilahlých lúkach, ktoré sú ohraničené umelou hrádzou. Lúky Horného a Dolného lesa ostali jediným územím, ktorého sa nedotkli zmeny v pôdnom fonde a zachovala sa tu pôvodná monokultúra. Získavanie sena z týchto lúk bolo pre viacerých obyvateľov obce ešte do 1. polovice 20. storočia zdrojom obživy. Roľníci predávali "hochštecké seno" ako dobre platený a vyhľadávaný tovar v Bratislave a v neďalekej Viedni. Podľa pamätníkov tu rástla veľmi kvalitná a bohatá tráva, ktorá pred kosením dosahovala výšku konského chrbta. O bohatú úrodu sa každoročne postarala rieka Morava, ktorá periodickými záplavami v jarnom období zabezpečovala vlastne prírodné hnojenie. Ak však rieka Morava nezaplavila lúky pred vegetačným obdobím, tráva dobre nenarástla, bola krátka nekvalitná a „seno byuo kyseu“.

Rieka Morava a okolité vodstvo, polia lúky, lesy a mierne podnebie učarovali prvým obyvateľom našej prehistórie i vlastnej histórie. Mnohí z nich nám tu zanechali bohaté doklady o svojej prítomnosti.

Obcou prechádza železničná trať

Návštevníci obce majú široký výber možností športovania na vybudovaných športoviskách pre futbal, tenis, plážový volejbal; priaznivci jazdectva si môžu vybrať dostihový alebo parkúrový typ koní. Prostredie ponúka vhodné podmienky nielen prírodné, ale i ľudský potenciál pre rozvoj agroturistiky s možnosťou dlhšieho rekreačného pobytu so všetkými ubytovacími i stravovacími službami.

Obec ponúka široké možnosti rekreačného vyžitia, nivou rieky Moravy prechádza náučný chodník pre cykloturistov i peších z Devína do Moravského Jána, ktorý prirodzene križuje Malokarpatskú vinnú cestu smerujúcu do Rakúskych oblastí pestovateľov vína.

Susedné mestá a obce : Záhorská Ves, Zohor, Láb, Stupava

Celková rozloha obce : 33,57 km/2

Nadmorská výška : 145 metrov na morom

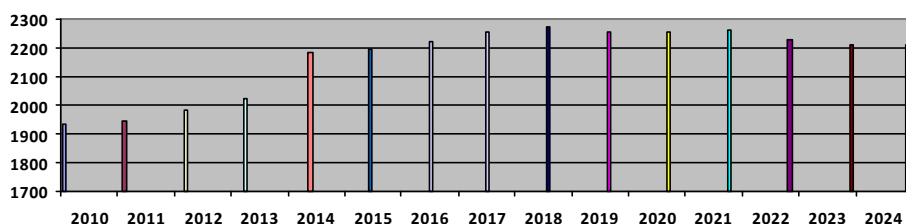
5.2 Demografické údaje

Hustota a počet obyvateľov : 2211 obyvateľov /31.12.2024/

Národnostná štruktúra : všetci obyvatelia sú Slováci

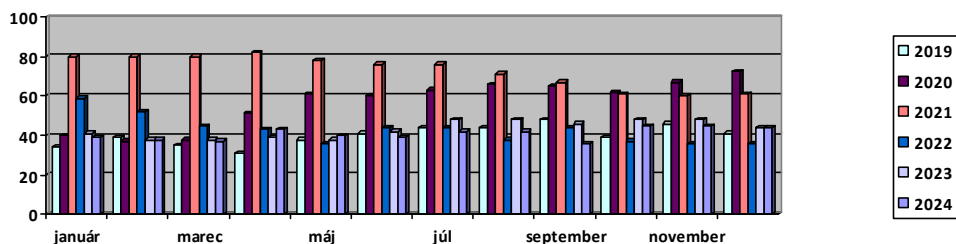
Štruktúra obyvateľstva podľa náboženského významu : obyvateľstvo je rímsko-katolíckeho vyznania

Vývoj počtu obyvateľov:

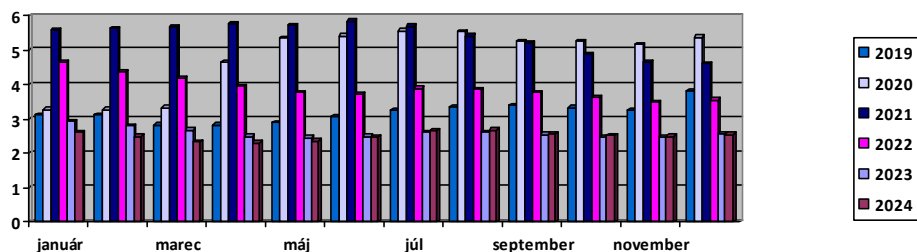


5.3 Ekonomické údaje

Nezamestnanosť v obci: graf zobrazuje počet nezamestnaných v Obci Vysoká pri Morave za posledných šesť rokov – 2019 - 2024



Nezamestnanosť v okrese: graf udáva mieru nezamestnanosti v % v okrese Malacky vypočítanú z celkového počtu uchádzačov o zamestnanie za posledných šesť rokov – 2019 - 2024 /čerpané z údajov ÚPSVaR – odbor informatiky a metodiky IS/



Vývoj nezamestnanosti v obci a následne aj v okrese: z uvedených grafických porovnaní vyplýva, že nezamestnanosť v obci v roku 2024 oproti roku 2019 - 2022 výrazne klesla. Zachováva si však približne rovnakú úroveň ako v roku 2023.

5.4 Symboly obce

Erb obce: Na modrom pozadí so zelenou lúkou pyšne stojí Svätý Ondrej Apoštol, patrón našej obce, v ruke drží žltý ondrejský kríž - symbolizujúci ukrižovanie apoštola Ondreja. Po oboch jeho stranách sú umiestnené ryby – ako znak toho, že obec založili na konci 13. storočia nemeckí rybári z Devína, ktorí pozdĺž toku rieky Moravy hľadali bohaté loviská – ramená.



Vlajka obce : tvorí ju modrý podklad s prekríženým kosým ondrejským krížom žltej farby /tak ako u erbu/



5.5 História obce

V historických záznamoch sa uvádza, že obec bola pravekým sídliskom a pohrebiskom. Nachádzajú sa tu slovenské žiarové hroby zo 6. - 7. storočia, ako i z veľkomoravského obdobia. Obec sa prvýkrát písomne zmieňuje v listine z roku 1271 pod názvom Znoyssa. V stredoveku bola poddanskou obcou pajštúnskeho, resp. stupavského panstva. V 16. storočí sa tu usadili chorvátski kolonisti. Rieka Morava v jej blízkosti bola zdrojom obživy a príjmu z vyberania mýta za prevoz cez rieku. Už v roku 1697 tu založili cech rybárov. Okrem rybolovu a poľnohospodárstva sa obyvatelia venovali včelárstvu a výrobe úžitkových predmetov z tŕstia.

Nemecký názov obce bol Hochstetten, ďalší nemecký názov používaný v 19. storočí – Hochstädten poukazuje na to, že obec mala v tomto období ráz mestečka. Nachádzala sa tu pálenica, rafinéria liehu a neskôr aj parný mlyn. Napriek tomu časť obyvateľov odchádzala na sezónne poľnohospodárske práce do Dolného Rakúska. Od roku 1953 sa v katastri obce ťaží zemný plyn.

5.6 Pamiatky

Významnou kultúrno-historickou pamiatkou je rímsko-katolícky, pôvodne barokový kostol sv. Ondreja Apoštola a kaplnky sv. Rocha a Vendelína z 19. storočia a sv. Jána Nepomuckého tiež z 19. storočia. Po roku 1660 ho prestavali a v roku 1892 rozšírili a v súčasnej dobe vytvára priestor pre medzinárodnú spoluprácu chrámových speváckych zborov.

5.7 Významné osobnosti obce



V histórii obce sa objavujú mená ľudí, ktorí sa podieľali na zviditeľnení nielen obce, ale aj celého Slovenska. Z nich vyberáme ľudového umelca Ignáca Vincka Hošteckého, športovcov s medzinárodnými úspechmi - Zoltána Imricha Halmaja, dvojnásobného olympijského víťaza v plávaní z rokov 1900, 1904, 1905, 1908, Jána Šimoniča - majstra sveta v ťažkej váhe o zápasení z roku 1908. Zoltánovi Imrichovi Halmayovi bol v roku 2005 postavený v strede obce pred kultúrnym domom pamätník.

6. Plnenie funkcií obce

6.1 Výchova a vzdelávanie

V súčasnosti výchovu a vzdelávanie detí v obci poskytuje samostatný právny subjekt Základná škola s materskou školou Vysoká pri Morave. Deti navštevujú 9 tried základnej školy, 3 triedy v materskej škole a po vyučovaní 2 triedy školského klubu detí.

6.2 Zdravotníctvo

Zdravotnú starostlivosť v obci poskytujú:

- obvodná lekárka MUDr. Chmelová,
- praktická lekárka pre deti a dorast MUDr. Jenisová
- zubná ambulancia

Od 1. 9. 2013 funguje nové zdravotné stredisko, ktoré sa nachádza na Krátkej ulici č. 548. Sú to zrekonštruované priestory bývalej starej materskej školy. Každá ordinácia /zubná, dorastová i obvodná/ má vlastnú čakáreň, moderne zariadenú miestnosť pre sestričku i lekárku. V čakárňach sú umiestnené televízne prijímače, pre skrátenie čakacieho času pacientov. V týchto priestoroch je zriadená i nová lekárňa.

6.3 Sociálne zabezpečenie

Sociálne služby v obci zabezpečuje obecný úrad v spolupráci s občanmi obce.

6.4 Kultúra

Spoločenský a kultúrny život v obci zabezpečuje kultúrna komisia pri obecnom zastupiteľstve v spolupráci so spoločenskými organizáciami, ktoré vykazujú v obci činnosť – obecný futbalový klub, jednota dôchodcov, miestna organizácia červeného kríža, dobrovoľný hasičský zbor a spevácky zbor Hochštetňan.

6.5 Doprava

Doprava v obci je zabezpečená autobusmi, ktoré od roku 2021 prevádzkuje firma Arriva. Táto cestná doprava je uspořobená tak, aby sa obyvatelia dostali hlavne ráno do svojho zamestnania a žiaci do škôl a späť. Po zrušení železničnej dopravy bola situácia v našej obci dosť problematická, preto veľa ľudí začalo využívať vlastné automobily. V súčasnej dobe je dopravná situácia ustálená.

6.6 Územné plánovanie

Obec má svoj Územný plán rozvoja, ktorý sa priebežne aktualizuje v súlade s narastajúcimi potrebami obyvateľstva. Územným plánovaním sa sústavne a komplexne rieši priestorové usporiadanie a funkčné využívanie územia, určujú sa jeho zásady, navrhuje sa vecná a časová koordinácia činností ovplyvňujúcich životné prostredie, ekologickú stabilitu, kultúrno – historické hodnoty územia, územný rozvoj a tvorbu krajiny v súlade s princípmi trvalo udržateľného rozvoja. Územné plánovanie utvára predpoklady pre trvalý súlad všetkých činností v území s osobitným zreteľom na starostlivosť o životné prostredie, dosiahnutie ekologickej rovnováhy a zabezpečenia trvalo udržateľného rozvoja, pre šetrné využívanie prírodných zdrojov a pre zachovanie prírodných, civilizačných a kultúrnych hodnôt. Cieľom územného plánovania je prostredníctvom sústavného a komplexného riešenia priestorového usporiadania územia a funkčného využitia územia vytvárať predpoklady trvalo udržateľného rozvoja. Územným plánovaním sa vo verejnom záujme určuje hospodárne využitie zastavaného územia a chráni nezastavané územie. Územný plán obce má schválené dva dodatky.

6.7 Hospodárstvo

Najvýznamnejší poskytovatelia služieb v obci:

ALAS Slovakia s. r. o.	Bratislava
BERTI +	Hlavná 1
BERTO Trade, s.r.o.	Hlavná 1
Bufet pod šancem	Riečna 52/14
COOP Jednota Senica SD	Nám. oslobodenia 290
Drogéria	Nám. oslobodenia 290
ENVITEAM s.r.o.	Továrenská
Espresso u Kveta	Hlavná 72
JUKO - Jazdecký klub	Hlavná 1
Kaderníctvo Jarka	Robotnícka 816
Kaderníctvo Martina	Robotnícka 437
KOPLATEC s.r.o.	Továrenská
Ovocie, zelenina, kvety - Večierka	Hlavná 147/22
EPOXY	Hlavná 1
Hostinec Oravec	Nám. A. Kadnára 408
Pohrebništvo Solamen	Hlavná 98
Potraviny Bročka	Hlavná ul.
Potraviny, rozličný tovar	Hlavná 195/101
Predajňa potravín Prokeš	Družstevná 275
Reštaurácia Bocian	Hraničiarska
Slovenská pošta Banská Bystrica	Dunajská Streda
Stavebniny-D.A.L. Stav	Hlavná 1
V.I.PUB - pohostinstvo	Nám. oslobodenia 290
Šenk u Gašpara	Hlavná 124/80

Úplne zanikla v obci poľnohospodárska výroba, udržal sa len chov koní /JUKO, a Veronika Břečková/. Na druhej strane sa rozmáha obchod a služby. Udržali sa aj zariadenia poskytujúce služby – hlavne kadernícke.

Na základe uvedených skutočností si myslíme, že i v budúcnosti sa obec bude orientovať na odvetvie obchodu a služieb poskytovaných pre občanov.

7. Informácia o vývoji obce z pohľadu rozpočtovníctva

Základným nástrojom finančného hospodárenia obce bol rozpočet obce na rok 2024. Obec zostavila rozpočet na rok 2024 podľa ustanovenia § 10 odsek 7) zákona č.583/2004 Z. z. o rozpočtových pravidlách územnej samosprávy a o zmene a doplnení niektorých zákonov v znení neskorších predpisov.

Rozpočet obce na rok 2024 bol zostavený ako prebytkový.

Hospodárenie obce sa riadilo podľa schváleného rozpočtu na rok 2024.

Rozpočet obce bol schválený obecným zastupiteľstvom dňa 15. 12. 2023 uznesením č. 112/2023

Rozpočet bol zmenený dvakrát:

- prvá zmena schválená dňa 5. 9. 2024 uznesením č. 64/2023
- druhá zmena schválená 31. 12. 2024 rozhodnutím starostu

7.1 Plnenie príjmov a čerpanie výdavkov za rok 2024

	Rozpočet	Rozpočet po zmenách	Skutočné plnenie príjmov/ čerpanie výdavkov k 31. 12. 2024	% plnenia príjmov/ % čerpania výdavkov
Príjmy celkom	2 108 050,00	2 458 640,84	5 575 324,81	226,76
z toho :				
Bežné príjmy	2 008 050,00	2 224 281,13	2 506 813,83	112,70
Kapitálové príjmy	0,00	24 614,71	2 726 263,41	11 075
Finančné príjmy	0,00	109 745,00	164 369,32	149,77
Príjmy RO s právnou subjektivitou	100 000,00	100 000,00	177 878,25	177,88
Výdavky celkom	2 091 470,00	2 406 572,08	2 507 324,08	104,19
z toho :				
Bežné výdavky	1 109 470,00	1 321 761,08	1 198 460,40	90,67
Kapitálové výdavky	0,00	45 800,00	80 672,91	176,14
Finančné výdavky	0,00	0,00	0,00	100,00
Výdavky RO právnou subjektivitou	982 000,00	1 039 011,00	1 228 190,77	118,21

7.2 Prebytok/schodok rozpočtového hospodárenia za rok 2024

Hospodárenie obce	Skutočnosť k 31. 12. 2024 v EUR
Bežné príjmy spolu	2 681 692,08
z toho : bežné príjmy obce	2 506 813,83
bežné príjmy RO	174 878,25
Bežné výdavky spolu	2 416 384,15
z toho : bežné výdavky obce	1 198 460,40
bežné výdavky RO	1 217 923,75
Bežný rozpočet	265 307,93
Kapitálové príjmy spolu	2 729 263,41
z toho : kapitálové príjmy obce	2 726 263,41
kapitálové príjmy RO	3 000,00
Kapitálové výdavky spolu	90 939,93
z toho : kapitálové výdavky obce	80 672,91
kapitálové výdavky RO	10 267,02
Kapitálový rozpočet	2 638 323,48
Prebytok bežného a kapitálového rozpočtu	2 903 631,41
Vylúčenie z prebytku	2 785 663,71
Upravený prebytok bežného a kapitálového rozpočtu	117 967,70
Príjmy z finančných operácií	164 369,32
Výdavky z finančných operácií	0,00
Príjem z finančnej zábezpeky školy	0,00
Rozdiel finančných operácií	164 369,32
PRÍJMY SPOLU	5 575 324,81

VÝDAVKY SPOLU	2 507 324,08
Hospodárenie obce	3 068 000,73
Vylúčenie z prebytku	2 785 663,71
Upravené hospodárenie obce	282 337,02

Prebytok bežného a kapitálového rozpočtu v sume 2 903 631,41 € zistený podľa ustanovenia § 10 ods. 3 písm. a) a b) zákona č. 583/2004 Z. z. o rozpočtových pravidlách územnej samosprávy a o zmene a doplnení niektorých zákonov v znení neskorších predpisov, upravený o nevyčerpané prostriedky vo výške 2 785 663,71 €, navrhujeme použiť na:

- tvorbu rezervného fondu 117 967,70 €

V zmysle ustanovenia § 16 odsek 6 zákona č.583/2004 Z. z. o rozpočtových pravidlách územnej samosprávy a o zmene a doplnení niektorých zákonov v znení neskorších predpisov sa na účely tvorby peňažných fondov pri usporiadaní prebytku rozpočtu obce podľa § 10 ods. 3 písm. a) a b) citovaného zákona, z tohto **prebytku vylučujú** :

- a) nevyčerpané prostriedky účelovo určené na bežné výdavky prijaté v predchádzajúcom rozpočtovom roku v sume 54 786,50 €
- b) nevyčerpané prostriedky účelovo určené na bežné výdavky školského stravovania podľa § 140-140 zákona č. 245/2008 Z. z. o výchove a vzdelávaní /školský zákon/ a o zmene a doplnení niektorých zákonov v sume 7 532,09 €
- c) nevyčerpané prostriedky účelovo určené na bežné výdavky z príspevkov /školné/ podľa zákona 245/2008 Z. z. o výchove a vzdelávaní /školský zákon/ a o zmene a doplnení niektorých zákonov v znení neskorších predpisov v sume 0,82 €
- d) nevyčerpané prostriedky účelovo určené na kapitálové výdavky prijaté v predchádzajúcom rozpočtovom roku vo výške 2 713 407,00 € ktoré je možné použiť v rozpočtovom roku v súlade s ustanovením § 8 odsek 4 a 5 zákona č.523/2004 Z. z. o rozpočtových pravidlách verejnej správy a o zmene a doplnení niektorých zákonov v znení neskorších predpisov.
- e) nevyčerpané prostriedky z miestneho poplatku za rozvoj podľa zákona č.447/2015 Z. z. o miestnom poplatku za rozvoj a o zmene a doplnení niektorých zákonov v sume 9 937,30 €

Zostatok finančných operácií podľa § 15 ods. 1 písm. c) zákona č. 583/2004 Z.z. o rozpočtových pravidlách územnej samosprávy a o zmene a doplnení niektorých zákonov v znení neskorších predpisov v sume 282 337,02 €, navrhujeme použiť na:

- tvorbu rezervného fondu 164 369,32 €

Na základe uvedených skutočností navrhujeme tvorbu rezervného fondu za rok 2024 vo výške 282 337,02 €.

7.3 Rozpočet na roky 2024 – 2027

	Skutočnosť k 31. 12. 2024	Rozpočet na rok 2025	Rozpočet na rok 2026	Rozpočet na rok 2027
Príjmy celkom	3 059 522,23	5 120 073,00	2 432 900,00	2 501 034,00
z toho :				
Bežné príjmy	2 506 813,83	2 162 516,00	2 262 900,00	2 331 034,00

Kapitálové príjmy	2 726 263,41	2 698 557,00	0,00	0,00
Finančné príjmy	164 369,32	89 000,00	0,00	0,00
Príjmy RO s práv.subjekt.	177 878,25	170 000,00	170 000,00	170 000,00
	Skutočnosť k 31. 12. 2024	Rozpočet na rok 2025	Rozpočet na rok 2026	Rozpočet na rok 2027
Výdavky celkom	2 507 324,08	5 080 252,00	2 432 900,00	2 501 034,00
z toho :				
Bežné výdavky	1 198 460,40	1 148 235,00	1 262 900,00	1 291 034,00
Kapitálové výdavky	80 672,91	2 792 557,00	0,00	0,00
Finančné výdavky	0,00	0,00	0,00	0,00
Výdavky RO práv.subjekt.	1 228 190,77	1 139 460,00	1 170 000,00	1 210 000,00

8. Informácia o vývoji obce z pohľadu účtovníctva za konsolidovaný celok

8.1 Majetok – za materskú účtovnú jednotu

Názov	Skutočnosť k 31. 12. 2023	Skutočnosť k 31. 12. 2024
Neobežný majetok spolu	2 924 567,66	2 928 365,08
z toho :		
Dlhodobý nehmotný majetok	11 073,80	7 488,32
Dlhodobý hmotný majetok	2 232 202,73	2 239 585,63
Dlhodobý finančný majetok	681 291,13	681 291,13
Obežný majetok spolu	848 731,45	3 702 489,44
z toho :		
Zásoby	0,00	0,00
Pohľadávky krátkodobé	148 438,76	112 257,30
Pohľadávky dlhodobé	65,75	24,00
Finančný účty	626 832,16	3 531 428,18
Poskytnuté návratné finančné výpomoci	0,00	2 059,00
Zúčtovanie medzi subjektami verejnej správy	52 796,84	56 720,96
Časové rozlíšenie	7 665,43	7 267,35
SPOLU	3 780 964,54	6 638 121,87

8.2 Majetok – za konsolidovaný celok

Názov	Skutočnosť k 31. 12. 2023	Skutočnosť k 31. 12. 2024
Neobežný majetok spolu	2 994 941,49	3 004 380,93
z toho :		
Dlhodobý nehmotný majetok	11 073,80	7 488,32
Dlhodobý hmotný majetok	2 302 576,56	2 315 601,48
Dlhodobý finančný majetok	681 291,13	681 291,13
Obežný majetok spolu	889 516,04	3 776 386,95
z toho :		
Zásoby	7 640,59	7 166,43
Pohľadávky krátkodobé	148 438,76	112 257,30
Pohľadávky dlhodobé	65,75	24,00
Finančný účty	712 773,00	3 654 880,22
Poskytnuté návratné finančné výpomoci	20 597,94	2 059,00
Zúčtovanie medzi subjektami verejnej správy	0,00	0,00
Časové rozlíšenie	9 034,21	10 400,13
SPOLU	3 893 491,74	6 791 168,01

8.3 Zdroje krytia – za materskú účtovnú jednotku

Názov	Skutočnosť k 31. 12. 2023	Skutočnosť k 31. 12. 2023
Vlastné imanie a záväzky	3 092 100,15	3 204 955,23
z toho :		
Fondy	0,00	0,00
Oceňovacie rozdiely	0,00	0,00
Výsledok hospodárenia	3 092 100,15	3 204 955,23
Záväzky	109 463,39	2 885 768,61
z toho :		
Rezervy	2 000,00	2 400,00
Dlhodobé záväzky	4 494,95	5 483,26
Krátkodobé záväzky	78 688,81	109 397,85

Bankové úvery a výpomoci	0,00	0,00
Zúčtovanie medzi subjektami verejnej správy	24 279,63	2 768 487,50
Časové rozlíšenie	579 401,00	547 398,03
<i>SPOLU</i>	3 780 964,54	6 638 121,87

8.4 Zdroje krytia – za konsolidovaný celok

Názov	Skutočnosť k 31. 12. 2023	Skutočnosť k 31. 12. 2024
Vlastné imanie a záväzky	3 097 675,08	3 222 254,21
z toho :		
Fondy	0,00	0,00
Oceňovacie rozdiely	0,00	0,00
Výsledok hospodárenia	3 097 675,08	3 222 254,21
Záväzky	197 828,73	3 002 220,88
z toho :		
Rezervy	2 000,00	2 400,00
Dlhodobé záväzky	16 225,33	20 023,39
Krátkodobé záväzky	155 323,77	211 309,99
Bankové úvery a výpomoci	0,00	0,00
Zúčtovanie medzi subj. ver. správy	24 279,63	2 768 487,50
Časové rozlíšenie	597 987,93	566 692,92
<i>SPOLU</i>	3 893 491,74	6 791 168,01

Analýza významných položiek z účtovnej závierky: Nárast bol vo väčšine sledovaných položiek. Bilanciu výrazne ovplyvnila dotácia na dobudovanie kanalizačnej siete v obci.

8.5 Pohľadávky – za materskú účtovnú jednotku

Pohľadávky	Zostatok k 31. 12. 2023	Zostatok k 31. 12. 2024
Pohľadávky do lehoty splatnosti	70 691,61	60 541,24
Pohľadávky po lehote splatnosti	98 322,26	68 753,15
Spolu	169 013,87	129 294,39

8.6 Pohľadávky – za konsolidovaný celok

Pohľadávky	Zostatok k 31. 12. 2023	Zostatok k 31. 12. 2023
Pohľadávky do lehoty splatnosti	70 691,61	60 541,24
Pohľadávky po lehote splatnosti	98 322,26	68 753,15
Spolu	169 013,87	129 294,39

8.7 Závázky – za materskú účtovnú jednotku

Závázky	Zostatok k 31. 12. 2023	Zostatok k 31. 12. 2024
Závázky do lehoty splatnosti	83 183,76	114 881,11
Závázky po lehote splatnosti	0,00	0,00
Spolu	83 183,76	114 881,11

8.8 Závázky – za konsolidovaný celok

Závázky	Zostatok k 31. 12. 2023	Zostatok k 31. 12. 2024
Závázky do lehoty splatnosti	171 549,10	231 333,38
Závázky po lehote splatnosti	0,00	0,00
Spolu	171 549,10	231 333,38

Analýza významných položiek z účtovnej závierky: Zvýšili sa pohľadávky do lehoty splatnosti, i záväzky.

9. Hospodársky výsledok za 2024 – vývoj nákladov a výnosov za materskú účtovnú jednotku

Názov	Skutočnosť k 31. 12. 2023	Skutočnosť k 31. 12. 2024
Náklady	1 667 390,11	1 847 500,48
50 – Spotrebované nákupy	222 688,43	205 589,20
51 – Služby	264 786,61	284 191,36
52 – Osobné náklady	512 040,83	555 581,36
53 – Dane a poplatky	4 156,96	6 587,20
54 – Ostatné náklady na prevádzkovú činnosť	17 180,12	49 316,66
55 – Odpisy, rezervy a OP z prevádzkovej a finančnej činnosti a zúčtovanie časového rozlíšenia	149 276,13	151 972,22
56 – Finančné náklady	257,70	420,18

57 – Mimoriadne náklady	0,00	0,00
58 – Náklady na transfery a náklady z odvodov príjmov	496 951,26	593 552,26
59 – Dane z príjmov	52,07	290,04
Výnosy	1 967 964,85	1 959 219,59
60 – Tržby za vlastné výkony a tovar	111 945,10	236 783,86
63 – Daňové a colné výnosy a výnosy z poplatkov	1 313 957,74	1 360 980,28
64 – Ostatné výnosy	45 075,24	55 740,82
65 – Zúčtovanie rezerv a OP z prevádzkovej a finančnej činnosti a zúčtovanie časového rozlíšenia	1 900,00	11 552,60
66 – Finančné výnosy	274,21	2 289,31
67 – Mimoriadne výnosy	0,00	0,00
69 – Výnosy z transferov a rozpočtových príjmov v obciach, VÚC a v RO a PO zriadených obcou alebo VÚC	494 812,56	291 872,72
Hospodársky výsledok / + kladný HV, - záporný HV /	+300 574,74	+111 719,11

10. Hospodársky výsledok za 2024 – vývoj nákladov a výnosov za konsolidovaný celok

Názov	Skutočnosť k 31. 12. 2023	Skutočnosť k 31. 12. 2024
Náklady	2 270 274,36	2 530 527,80
50 – Spotrebované nákupy	472 761,43	433 042,43
51 – Služby	302 806,68	332 442,47
52 – Osobné náklady	1 308 976,92	1 481 661,86
53 – Dane a poplatky	6 483,46	9 450,80
54 – Ostatné náklady na prevádzkovú činnosť	17 214,32	50 316,66
55 – Odpisy, rezervy a OP z prevádzkovej a finančnej činnosti a zúčtovanie časového rozlíšenia	153 107,13	156 597,22
56 – Finančné náklady	1 299,60	1 981,38
57 – Mimoriadne náklady	0,00	0,00
58 – Náklady na transfery a náklady z odvodov príjmov	7 572,75	64 744,94
59 – Dane z príjmov	52,07	290,04
Výnosy	2 581 687,58	2 653 970,96
60 – Tržby za vlastné výkony a tovar	262 611,38	360 801,95

61 – Zmena stavu vnútroorganizačných služieb	0,00	0,00
62 – Aktivácia	0,00	0,00
63 – Daňové a colné výnosy a výnosy z poplatkov	1 313 957,74	1 360 980,28
64 – Ostatné výnosy	45 075,24	104 610,92
65 – Zúčtovanie rezerv a OP z prevádzkovej a finančnej činnosti a zúčtovanie časového rozlíšenia	1 900,00	11 552,60
66 – Finančné výnosy	274,21	2 289,31
67 – Mimoriadne výnosy	0,00	0,00
69 – Výnosy z transferov a rozpočtových príjmov v obciach, VÚC a v RO a PO zriadených obcou alebo VÚC	957 869,01	813 735,90
Hospodársky výsledok / + kladný HV, - záporný HV /	+ 311 413,22	+ 123 443,16

Kladný hospodársky výsledok v sume 123 443,16 € bol zaúčtovaný na účet 431 – nevysporiadaný výsledok hospodárenia minulých rokov.

Analýza významných položiek z účtovnej závierky: V porovnaní s minulým rokom mierne stúpili náklady a úmerne aj výnosy, z čoho vyplýva kladný výsledok hospodárenia.

11. Ostatné významné skutočnosti, ktoré mali vplyv na hospodárenie a činnosť obce

11.1 Prijaté granty a transfery

V roku 2024 obec prijala nasledovné granty a transfery :

Účel dotácie	Poskytnuté finančné prostriedky v €	Použité finančné	Rozdiel v €
Hmotná núdza – školské pomôcky	16,60	16,60	0,00
Hmotná núdza – stravné	50 298,00	42 298,50	7 999,50
Školstvo – prenesená kompetencia	547 113,00	529 446,00	17 667,00
Školstvo – vzdelávacie poukazy	3 814,00	3 814,00	0,00
Školstvo - deti predškolskej výchovy	24 273,00	24 273,00	0,00
Školstvo – špecifiká	10 779,00	10 779,00	0,00
Školstvo – sociálne	650,00	650,00	0,00
Školstvo – pedagóg. a nepedagóg. zames.	20 465,00	20 465,00	0,00
Školstvo – dotácia edukačné pomôcky	4 012,00	4 012,00	0,00
Školstvo-lyžiarsky kurz	3 000,00	3 000,00	0,00
Školstvo-škola v prírode	1 600,00	1 600,00	0,00
Školstvo - dotácia na asistenta učiteľa	22 832,00	22 832,00	0,00
Dotácia na ubytovanie /Ukrajina/	60 560,00	60 560,00	0,00
Dotácia na stavebnú činnosť	3 646,89	3 646,89	0,00

Dotácia na životné prostredie	270,6	270,6	0,00
Sledovanie pohybu obyvateľstva	737,88	737,88	0,00
Dotácia na matriku	4 736,79	4 736,79	0,00
Dotácia na CO	362,04	362,04	0,00
Dotácia na pozemné komunikácie	96,60	96,60	0,00
Dotácia na register adries	45,20	45,20	0,00
Dotácia z BSK-kultúra	1 000,00	1 000,00	0,00
Dotácia – voľby	5 281,90	5 281,90	0,00
Dotácia z MF	48 063,00	19 063,00	29 000,00
Dotácia z MH na energie	5 296,19	5 296,19	0,00
Dotácia – povodne	6 826,00	6 826,00	0,00
Tuzemský bežný grant – DHZ	3 000,00	3 000,00	0,00
Dotácia z Nadácie SPP, EPH	4 500,00	4 500,00	0,00
Dotácia z SAŽP	5 264,71	5 264,71	0,00
Tuzemský kapitálový grant - Environfond	2 698 557,00	0,00	2 698 557,00
Tuzemský kapitálový grant–Environfond	14 850,00	0,00	14 850,00
Rodinné prídavky	5 700,00	5 580,00	120,00

11.2 Poskytnuté dotácie

V roku 2024 obec poskytla zo svojho rozpočtu dotácie v zmysle VZN o poskytovaní dotácií z rozpočtu obce :

Prijímateľ dotácie	Účelové určenie dotácie	Suma poskytnutých prostriedkov v €
Obecný futbalový klub Vysoká pri Morave	na činnosť	2 000,00
Spevácky zbor Hoštetňan	na činnosť	1 816,10

11.3 Významné investičné akcie v roku 2024

Na budove obecného úradu boli namontované fotovoltické panely so začiatkom v roku 2023 a dokončením v roku 2024, čím by sme chceli ušetriť za spotrebu elektrickej energie.

Vo štvrtom štvrtroku nám boli schválené dotácie na opravu chodníkov na ulici Robotníckej a Hraničiarskej, dotácia na kúpu nosiča kontajnerov a nákup malotraktora s kabínou a príslušenstvom. Realizácia týchto nákupov sa bude realizovať v prvom štvrtroku 2025. Tiež nám bola schválená dotácia na rozšírenie existujúcej kanalizačnej siete v obci. Realizácia je tiež plánovaná na rok 2025.

11.4. Predpokladaný budúci vývoj činnosti

Prioritnou úlohou pre starostu obce je vybudovanie rozšírenia existujúcej kanalizačnej siete v obci. Doteraz máme kanalizáciu na uliciach Robotnícka, Nová, Záhradná, Staničná, Poľná, z časti Hraničiarska, Námestie oslobodenia. Plán je dobudovať kanalizáciu na uliciach Hlavná, Rybárska, Riečna, Tichá, Veterná, z časti Robotnícka a Hraničiarska. Bez kanalizácie by tak v obci zostali ulice Športová, Družstevná a Továrenská. Máme podanú žiadosť o dotáciu aj na tieto tri ulice, je to však „hudba budúcnosti“.

11.5 Udalosti osobitného významu po skončení účtovného obdobia

Obec nezaznamenala žiadnu udalosť osobitného významu po skončení účtovného obdobia, za ktoré sa vyhotovuje výročná správa.

11.6 Významné riziká a neistoty, ktorým je účtovná jednotka vystavená

Obec v roku 2024 nevedla žiadny súdny spor.

Prílohy:

- Ročná účtovná závierka: Konsolidovaná Súvaha, Konsolidovaný Výkaz ziskov a strát, Poznámky konsolidovanej účtovnej závierky
- Výrok audítora ku konsolidovanej účtovnej závierke