



OBEC SELCE
962 51 SELCE

**Výročná správa obce Selce
za rok 2024**



Mgr. Mária Šulcová
starostka obce

OBSAH	str.
1. Úvodné slovo starostu obce	4
2. Identifikačné údaje obce	5
3. Organizačná štruktúra obce a identifikácia vedúcich predstaviteľov	5
4. Poslanie, vízie, ciele	6
5. Základná charakteristika obce	7
5.1. Geografické údaje	7
5.2. Demografické údaje	9
5.3. Ekonomické údaje	9
5.4. Symboly obce	9
5.5. Logo obce	10
5.6. História obce	10
5.7. Pamiatky	11
5.8. Významné osobnosti obce	11
6. Plnenie funkcií obce (prenesené kompetencie, originálne kompetencie)	
6.1. Výchova a vzdelávanie	12
6.2. Zdravotníctvo	12
6.3. Sociálne zabezpečenie	12
6.4. Kultúra	12
6.5. Hospodárstvo	13
7. Informácia o vývoji obce z pohľadu rozpočtovníctva	16
7.1. Plnenie príjmov a čerpanie výdavkov za rok 2024	16
7.2. Prebytok/schodok rozpočtového hospodárenia za rok 2024	16
7.3. Rozpočet na roky 2024 - 2024	18
8. Informácia o vývoji obce z pohľadu účtovníctva	19
8.1. Majetok	19
8.2. Zdroje krytia	19
8.3. Pohľadávky	20
8.4. Záväzky	20
9. Hospodársky výsledok za rok 2024 - vývoj nákladov a výnosov	20
10. Ostatné dôležité informácie	21

10.1. Prijaté granty a transfery	21
10.2. Poskytnuté dotácie	21
10.3. Významné investičné akcie v roku 2024	22
10.4. Predpokladaný budúci vývoj činnosti	22
10.5. Udalosti osobitného významu po skončení účtovného obdobia	22
10.6. Významné riziká a neistoty, ktorým je účtovná jednotka vystavená	22
Prílohy	23

1. Úvodné slovo starostu obce

Individuálna výročná správa so štandardnou štruktúrou o stave a hospodárení obce Selce za rok 2024 je vypracovaná v zmysle zákona č. 431/2002 Z.z. o účtovníctve v znení neskorších predpisov. Predkladaná správa verne zachytáva stav hospodárenia obce pri zabezpečovaní základných činností a uspokojovaní potrieb občanov.

Obec Selce plnila v sledovanom období úlohy, ktoré jej vyplývajú z ustanovení zákona č. 369/1990 Zb. o obecnom zriadení v znení neskorších predpisov a doplnkov, Ústavy Slovenskej republiky a ďalších zákonov a ustanovení, ktorými sa obec riadi pri zabezpečovaní plnenia základných funkcií samosprávy, ako i plnení kompetencií vyplývajúcich z preneseného výkonu štátnej správy.

Rok 2024 bol i v našej obci ovplyvnený pandemickou situáciou, čím bol poznačený spoločenský život v obci ako i investičné akcie

Podakovanie patrí všetkým, ktorí sa akýmkoľvek spôsobom zapojili do zvelaďovania našej malej obce.

2. Identifikačné údaje obce

Názov: Obec Selce

Sídlo: 962 51 Selce č. 1

IČO: 00647641

Štatutárny orgán obce: Mgr. Mária Šulcová

Kód obce/Štatistická územná jednotka	518743
Štát	Slovensko
Kraj	Banskobystrický kraj
Okres	Krupina
Región	Hont
Nadmorská výška	320 m. n. m.
Súradnice	GPS: 48°15'18" N, 19°2'33" E
Rozloha	514 ha
Počet obyvateľov	100
Hustota osídlenia	40,06 obyv./km ²
Prvá písomná zmienka	1135
Starosta	Mgr. Mária Šulcová
Poštové smerovacie číslo	962 51 Čabradský Vrbovok
Evidenčné číslo vozidla	KA
Tel. predvoľba	+421-45
Telefón – obecný úrad Selce	045/55 971 63
Webová stránka obce	////
E-mail – obecný úrad Selce	maria.sulcova@gmail.com

3. Organizačná štruktúra obce a identifikácia vedúcich predstaviteľov

Starostka obce: Mgr. Mária Šulcová

Obecné zastupiteľstvo: Štefan Sedmák – zástupca starostky

Angela Antalová

Štefan Lutter

Jozef Mešter

Pavel Mikuš

Kontrolórka obce: Ing. Eva Lukáčová

Komisie: Obec nemá zriadené komisie

Obec je účastníkom zmluvy o zriadení spoločného obecného úradu so sídlom v Krupine podľa §20a zákona č. 369/1990 Zb. o obecnom zriadení v znení neskorších predpisov.

Obecný úrad: Je základnou výkonnou zložkou obce, plní administratívne úlohy obce

Obec nie je zriaďovateľom žiadnych organizácií.

4. Poslanie, vízie, ciele

Poslanie:

- Poslaním našej obce je vytvárať priaznivé podmienky pre jej rozvoj a prosperitu obyvateľov a poskytovať vysokokvalitné, nebyrokratické a dostupné služby pre všetkých občanov. Poslaním obce je slúžiť obyvateľom obce, efektívne a transparentne vynakladať zdroje pre rozvoj obce a prijímať rozhodnutia smerujúce k jej rozvoju.

Vízia:

- Bezpečné a prosperujúce miesto pre obyvateľov, upúta návštevníkov svojou prírodnou a zachovanými tradíciami
- Je príjemným miestom pre život obyvateľov, pre trávenie voľného času.

Ciele:

Zvýšenie schopnosti obce rozvíjať sa komplexne, so zámerom zabezpečenia trvalo udržateľného rozvoja obce so zreteľom na svoj poľnohospodársky charakter, t.j. vnútorného rozvoja obce vo svojich hraniciach tak i upevňovanie jej pozície ako neoddeliteľnej súčasti mikroregiónu „Krupinská planina“ a MAS Hontiansko-Novohradské partnerstvo.

Základným predpokladom pre splnenie stanovených cieľov je získanie potrebných finančných zdrojov. Ide najmä o financie z verejných fondov, resp. z fondov Európskej únie. Ďalším predpokladom pre úspešné splnenie strategických cieľov je dôsledné vypracovanie a predkladanie programových zámerov a zdôvodnených žiadostí o pridelenie finančných prostriedkov na príslušné inštitúcie.

Na dosiahnutie hlavného cieľa a naplnenie strategickej vízie si stanovila Obec Selce 4 strategické ciele:

1. Zvýšenie kvality života občanov obce
2. Skvalitňovanie životného prostredia v obci a efektívne využívanie prírodných zdrojov
3. Zabezpečovanie nakladania s odpadmi a zásobovanie obyvateľov pitnou vodou k spokojnosti občanov.
4. Zvýšenie efektívnosti vzájomnej spolupráce v rámci obce ako i regiónu, resp. mikroregiónu a MAS

Základným dokumentom strategického plánovania obce Selce je „Program rozvoja obce Selce na roky 2016-2024“, ktorý definuje základné ciele obce: rozvoj ľudských zdrojov, racionálne využívanie prírodného potenciálu, dobudovanie a rozvoj technickej infraštruktúry, dobudovanie a rozvoj sociálnej infraštruktúry, zabezpečenie ekonomickej stability samosprávy.

5. Základná charakteristika obce

Obec je samostatný územný samosprávny a správny celok Slovenskej republiky. Obec je právnickou osobou, ktorá za podmienok ustanovených zákonom samostatne hospodári s vlastným majetkom a s vlastnými príjmami. Základnou úlohou obce pri výkone samosprávy je starostlivosť o všestranný rozvoj jej územia a o potreby jej obyvateľov.

5.1. Geografické údaje

Geografická poloha obce : Obec Selce sa nachádza na juh od Krupiny

Susedné mestá a obce : Drieňovo, Medovarce, Uňatín, Horný Badín, Čabradský Vrbovok.

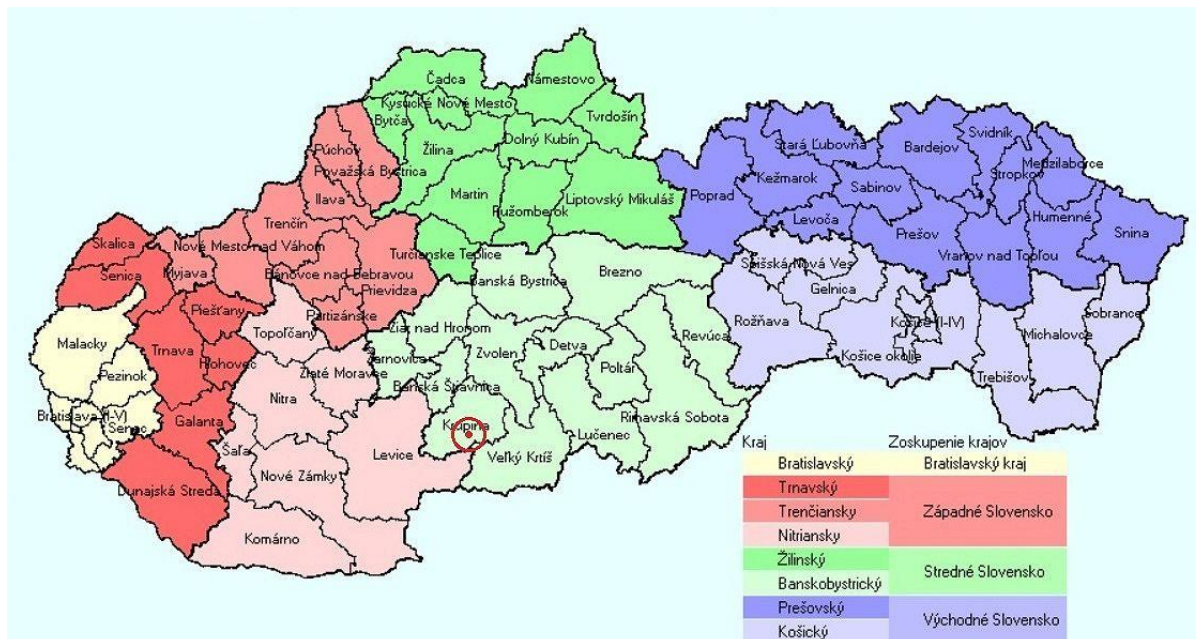
Celková rozloha obce : 514 ha

Nadmorská výška : 312 m n.m

S rozlohou niečo nad 500 ha patrí k najmenším obciam regiónu.

Z administratívneho hľadiska je obec začlenená do okresu Krupina a Banskobystrického samosprávneho kraja.

Obec Selce leží 14 km južne od okresného mesta Krupina. Nachádza sa v kotlině uzatvorenej od západu Štiavnickými a Krupinskými vrchmi, od severu pohorím Javorie a od juhu sú to Cerovské a Čabradské hory. Najvyšším bodom obce je vyvýšenina zvaná „Vršok“, ktorá má 347 m. n. m. Cez obec preteká potok Badín, ktorý vteká do potoku Jalšovík. Po východnej strane chotára preteká potok Vrbovok.



Prírodný potenciál obce

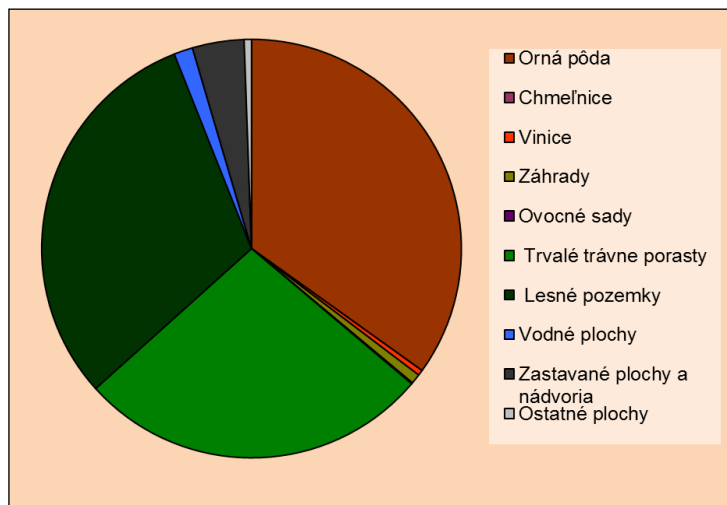
Nadmorský výška chotári 190–360 m n. m. Na území obce prevláda mierne teplé podnebie južného Slovenska. Priemerná teplota v zimných mesiacoch je – 8 °C a počas letných mesiacov 20 – 25 °C. Poloha a podnebie predurčujú obec k poľnohospodárskemu využitiu. Dlhoročné

Obrázok 1 Geografická poloha obce Selce(Zdroj: geografiapreziakov.webnode.sk)

poľnohospodárske zameranie obce sa odzrkadľuje aj na členení pôdy v katastrálnom území.

Prehľad úhrnných hodnôt druhov pozemkov v m²

Celková výmera	5 135 610
Poľnohospodárska pôda spolu	3 252 680
Z toho:	
- Orná pôda	1 792 654
- Chmeľnice	0
- Vinice	21 900
- Záhrady	39 118
- Ovocné sady	4 561
- Trvalé trávne porasty	1 394 447
Pôda nepoľnohospodárska spolu	1 882 930
Z toho:	
- Lesné pozemky	1 574 783
- Vodné plochy	74 578
- Zastavané plochy a nádvoría	204 461
- Ostatné plochy	29 108



5.2. Demografické údaje

Hustota a počet obyvateľov : 86 / 0,167

Národnostná štruktúra : slovenská

Štruktúra obyvateľstva podľa náboženského významu : rímskokatolícke

Vývoj počtu obyvateľov : mierny pokles

Veková štruktúra obyvateľstva

Demografický vývoj obyvateľstva sa odráža predovšetkým vo vekovej štruktúre obce. Všeobecným prejavom demografického vývoja obyvateľstva v obciach je nepriaznivá veková štruktúra z hľadiska vekových kategórií, čo býva častým problémom malých obcí. Obyvateľstvo staršie – cca 28% obyvateľov v dôchodkovom veku.

Rok	2008	2009	2010	2011	2012	2013	2014	2015	2016	2017	2018	2019	2020	2021	2023	2024
Stav k 31.12.	106	108	109	105	106	106	107	100	100	100	100	96	93	92	89	86
Ženy	52	52	52	51	51	51	52	48	48	48	48	47	43	43	42	42
Muži	54	56	57	54	55	55	55	52	52	52	52	49	50	49	47	44

5.3. Ekonomické údaje

Vývoj nezamestnanosti : mierne zmeny v priebehu roku

5.4. Symboly obce

Erb spolu s pečaťou a vlajkou predstavujú trojicu základných symbolov obce. Na tvorbu každého zo spomenutých symbolov sa vzťahujú osobitné heraldické (náuka o erboch), vexilologické (náuka o vlajkách) a sigilografické (náuka o pečatiach) pravidlá a zákonitosti, ktoré treba v každom prípade rešpektovať.



V prípade obce Selce bolo výhodou, že si už v minulosti vytvorila vlastnú pečať, ktorej obsah je potrebné rešpektovať aj pri tvorbe obecného erbu.

Popis pečate

Pečať je oválna, jej kruhový nápis znie OBEC SOUCE, a v jej strede je pod položenou kosou lemeš. Obsah obecnej pečate tvorí na prvý pohľad poľnohospodárske náčinie. Jeho kombinácia je však veľmi zaujímavá, predstavuje spojenie náčinia spojeného so začiatkom a koncom poľnohospodárskych prác – s orbou a žatvou. V určitom zmysle symbolizuje začiatok a koniec každej práce. Z heraldického hľadiska je pozoruhodné aj situovanie nástrojov, najmä kosa vyrastajúcej z okraja pečatného poľa. Podobným spôsobom boli riešené mestské a obecné symboly už od 13. storočia.

Erb obce

Heraldicky správny erb obce Selce má z ľavého okraja červeného štítu vyrastajúce zlaté kosisko so striebornou sklonenou kosou, vľavo od nej strieborný hrotom nadol smerujúci lemeš. Vo väčšom erbe obce Selce je nad štítom zobrazená zlatá sova so striebornou zbrojou. Sova poukazuje na interpretáciu názvu obce, odvodeného tradične od sovy, teda Sovce.

Jej štruktúra pozostáva zo siedmich pozdĺžnych pruhov vo farbách červenej, žltej a bielej. Vlajka má pomer strán 2:3 a ukončená je tromi cípmi, t.j. dvomi zástrihmi siahajúcimi do tretiny jej listu.

5.5. Logo obce – obec nemá


5.6. História obce

Obec sa spomína od roku 1303 ako Zelche, neskôr sa premenovala na Zelch (1402), v roku 1773 na Selce; maďarsky Szelec, Szelenc. Patrila Huntovcom, neskôr panstvu Bzovík. V 16. storočí tu mali majetkový podiel Žigmund Balassa a Fánchyovci. V roku 1715 mala obec mlyn, 12 kolárov a 17 domácností. V roku 1828 bolo v obci 25 domov a 155 obyvateľov. Pracovali v lesoch a spracovávali drevo (kolári, debnári).

5.7. Pamiatky

Medzi historické pamiatky patrí malá zvonica na kopci v strede obce, ktorá slúžila nielen ako pevnosť, ale aj ako pozorovateľňa.

V 19. storočí bola postavená hromadná zástavba – kamenné murované domy so slamenou strechou, a taktiež veľké dvojpodlažné sýpky z lomového kameňa s pavlačou a vetracími otvormi.



Počas II. svetovej vojny obyvatelia obce využívali miestne prírodné kamenné pivnice ako úkryt. Ako poďakovanie za záchranu mnohých ľudských životov bola medzi pivnicami vytesaná kaplnka Lurdskej Panny



Márie.

5.8. Významné osobnosti obce

Medzi významné osobnosti obce patrí Šebestián Peter Jaďuď, ktorý sa narodil v Selciach 11.10. 1923. Medzi kapucínov vstúpil 2.8. 1942, večné sľuby zložil 3.8.1946 a kňazstvo prijal 15.5.1947. Stál pri zrode Slovenskej provincie menších bratov kapucínov a od roku 1987 do roku 1997 bol provinciálom. Zomrel 13.12. 1998 v Pezinku.



6. Plnenie funkcií obce (prenesené kompetencie, originálne kompetencie)

6.1. Výchova a vzdelávanie

V súčasnosti výchovu a vzdelávanie detí v obci poskytuje:

V obci Selce sa nenachádza žiadne školské ani predškolské zariadenie. Deti v predškolskom veku navštevujú Materskú školu v Čabradskom Vrbovku, žiaci I. stupňa ZŠ Dolný Badín a pre 5.-9. ročník ZŠ Bzovík, taktiež školy a školské zariadenia v Krupine.

6.2. Zdravotníctvo

Zdravotnú starostlivosť v obci poskytuje:

Základná zdravotná starostlivosť občanov je riešená zdravotníckym zriadením v Bzovíku, v ktorom sa nachádza obvodný lekár. Ostatnú zdravotnícku starostlivosť zabezpečuje Nemocnica v Krupine, resp. vo Zvolene a v Banskej Bystrici

6.3. Sociálne zabezpečenie

Sociálne služby v obci zabezpečuje :

V obci si občania navzájom pomáhajú. Najbližšie sociálne zariadenia sú v Krupine a Teranoch – ich zriaďovateľom je BBSK, ako i n.o. v Krupine – Nádej a Svetlo.

6.4. Kultúra

Kultúru si zabezpečujú občania vlastným pričinením, zachovávaním ľudových tradícií, koledami.

Medzi kultúrne podujatia obce Selce patria predovšetkým aktivity s charakterom miestneho prostredia - výročné oslavy obce, posedenie s dôchodcami a jubilantmi pri dožití životného jubilea 50,60,70 -75-80-85-90-95-100.

Na organizácii spoločenského života sa podieľa obecná samospráva poskytovaním priestorov pre jednotlivé podujatia v obecnom kultúrnom dome, a taktiež spolupodielaním na organizovaní kultúrnych podujatí.

Okrem uvedených podujatí obecný úrad organizuje hodové oslavy, ktoré sú každoročne datované na polovicu septembra. K spoločenskému daniu v obci bezprostredne prispieva svojou účasťou a činnosťou aj miestny Dobrovoľný hasičský zbor obce.

Kultúrne aktivity obce majú predovšetkým vidiecky charakter a obyvatelia taktiež využívajú ponuku kultúrnych a spoločenských akcií v okolitých obciach, či v okresnom meste.

6.5. Hospodárstvo

HOSPODÁRSTVO

V obci nie je žiadna predajňa potravín, resp. zmiešaného tovaru. Najbližšia predajňa je vzdialená 2 km - v obci Dolný Badín. Obec a občania prenajímajú svoje pozemky na obhospodarovanie prevažne firme SLOVSEED spol. s.r.o., Zvolen, Lesom Slovenskej republiky, v obci je registrovaná Urbárska spoločnosť.

TECHNICKÁ INFRAŠTRUKTÚRA OBCE

Technická infraštruktúra predstavuje veľmi dôležitý faktor pôsobiaci na ekonomický rozvoj obce. Vytvára podmienky pre kvalitné bývanie obyvateľstva, rozvoj podnikateľských aktivít v obci a okolí a poskytuje dôležité služby pre obyvateľov.

A. ENERGETICKÉ SIETE

Elektrická energia

V celej obci je vybudovaná elektrická sieť zavedená v každej domácnosti. Elektrická energia je dodávaná Stredoslovenskou energetikou a.s..

Plynofikácia

Obec Selce nie je v súčasnosti plynofikovaná. O zavedenia plynofikácie obec v blízkej budúcnosti neuvažuje.

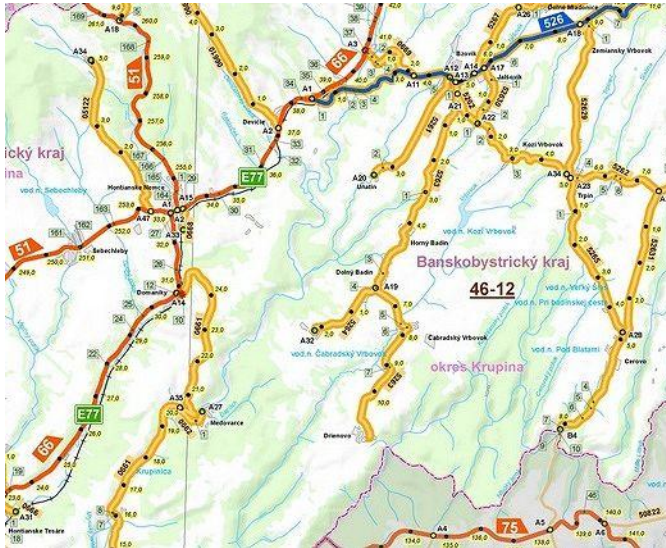
B. INŽINIERSKE SIETE

Inžinierske siete vytvárajú základný predpoklad pre rozvoj podnikateľských aktivít v obci. Ide o finančne náročné investície, pre ktoré obec nedisponuje dostatočnými finančnými prostriedkami. V obci nie sú inžinierske siete vybudované kompletne.

Vodovod a kanalizácia

Obec je zabezpečená dodávkou pitnej vody z obecnej studne, ktorá je vo vlastníctve obce. Obec má prevádzkovanie vody zabezpečené prostredníctvom Mestského bytového podniku v Krupine. Každá obytná jednotka vlastní vodovod priamo v dome. Prevádzkovanie vodovodu v podmienkach malej obce je náročné a nákladné, v letnom období počas sucha je nedostatok vody.

Obec nemá v súčasnej dobe vybudovanú kanalizáciu. Odvádzanie a likvidácia odpadových vôd je realizovaná vybudovanými žumpami.



Dopravné siete a dopravné systémy

Verejnú dopravnú sieť v obci zabezpečuje autobusová a cestná doprava. Železničné spojenie obec nemá. Autobusovú dopravu zastrešuje závod SAD Zvolen š.p., a jej intenzitu vzhľadom na počet občanov, ktorí ju využívajú považujeme v súčasnosti za dostatočnú – spoje premávajú 7 x denne (pracovné dni). Cez územie obce prechádza cesta III.

triedy. Miestne komunikácie v intraviláne obce majú asfaltovú plochu. Údržba týchto ciest je realizovaná z finančných prostriedkov rozpočtu obce, čo je ale pre udržanie dobrého stavu miestnych komunikácií nedostatočné.

ODPADOVÉ HOSPODÁRSTVO

Obec Selce realizuje separovaný zber odpadu. Vývoz komunálneho odpadu sa realizuje každý mesiac, pričom zvoz a uloženie na skládku zabezpečuje Marius Pedersen Veľký Krtíš.

CESTOVNÝ RUCH

Prírodné danosti tohto regiónu - krásna príroda, kultúrne a historické pamiatky - predurčujú túto oblasť na oddych, pokoj, pookriatie.. Táto oblasť má vytvorené dobré podmienky pre rozvoj rôznych foriem individuálnej rekreácie počas celého roka. Dôsledkom našich aktivít bude zvýšenie ekonomického rozvoja obce, ktorý patrí medzi strategické ciele obecnej samosprávy.



7. Informácia o vývoji obce z pohľadu rozpočtovníctva

Základným nástrojom finančného hospodárenia obce bol rozpočet obce na rok 2024. Obec v roku 2024 zostavila rozpočet podľa ustanovenia § 10 odsek 7) zákona č.583/2004 Z.z. o rozpočtových pravidlách územnej samosprávy a o zmene a doplnení niektorých zákonov v znení neskorších predpisov.

Rozpočet obce na rok 2024 bol zostavený ako vyrovnaný..

Bežný rozpočet bol zostavený ako vyrovnaný a **kapitálový** rozpočet ako schodkový.

Hospodárenie obce sa riadilo podľa schváleného rozpočtu na rok 2024.

Rozpočet obce bol schválený obecným zastupiteľstvom dňa 15.12.2023 uznesením č.7/d/2023

Zmeny rozpočtu:

- prvá zmena schválená dňa 24.03. 2024 rozpočtovým opatrením č. 2/e/2024
- druhá zmena schválená dňa 24.03. 2024 rozpočtovým opatrením č. 2/f/2024
- tretia zmena schválená dňa 24.03. 2024 uznesením č. 3/g/2024
- štvrtá zmena schválená dňa 08.09. 2024 uznesením č. 4/f/2024
- piata zmena schválená dňa 14.12. 2024 uznesením č. 5/f/2024

7.1. Plnenie príjmov a čerpanie výdavkov za rok 2024

7.2. Prebytok/schodok rozpočtového hospodárenia za rok 2024

Hospodárenie obce

Skutočnosť k 31.12. 2024

	Rozpočet	Rozpočet po zmenách	Skutočné plnenie príjmov/ čerpanie výdavkov k 31.12.2024	% plnenia príjmov/ % čerpania výdavkov
Príjmy celkom	60000,00	70000,00	47633,81	99
z toho :				
Bežné príjmy	38000,00	48000,00	47633,81	99
Kapitálové príjmy	0,00	0,00	0,00	0
Finančné príjmy	22000,00	22000,00	0,00	0
Príjmy RO s právnou subjektivitou	0	0	0	0
Výdavky celkom	60000,00	70000,00	42810,39	63
z toho :				
Bežné výdavky	37000,00	48000,00	42810,39	89
Kapitálové výdavky	22000,00	22000,00	0,00	0
Finančné výdavky	0,00	0,00	0,00	0

Výdavky RO s právnou subjektivitou	0	0	0	0
Rozpočet obce	0	0	4823,42	
Bežný	0	0,00	4823,42	
Kapitálový	0	0,00	0,00	
Finančné operácie	0	0,00	0,00	

Druh	Názov	Schválený	Upravený	Čerpanie	Rozdiel	Pln %
Príjmy						
1	1-bežný rozpočet					
	1-bežný rozpočet	38000,00	48000	47633,81	--366,19	99
*1	1-bežný rozpočet	38000,00	48000	47633,81	--366,19	99
3	3-finančné operácie					
	3-finančné operácie	22000,00	22000,00	0,00	-22000	0
*3	3-finančné operácie	22000,00	22000,00	0,00	-22000	0
Spolu		60000,00	70000,00	47633,81	-22366,19	68
Výdaje						
1	1-bežný rozpočet					
	1-bežný rozpočet	38000,00	48000,00	42810,39	-5189,61	89
*1	1-bežný rozpočet	38000,00	48000,00	42810,39	-5189,61	89
2	2-kapitálový rozpočet					
	2-kapitálový rozpočet	22000,00	22000,00	0,00	-22000,00	0
*2	2-kapitálový rozpočet	22000,00	22000,00	0,00	-22000,00	0
3	3-finančné operácie					
	3-finančné operácie	0,00	0,00	0,00	0,00	0
*3	3-finančné operácie	0,00	0,00	0,00	0,00	0
Spolu		60000,00	70000,00	42810,39	-27189,61	61
Druh	Názov	Schválený	Upravený	Čerpanie	Rozdiel	Pln %
Prebytok				4823,42		

Komentár: Bežný rozpočet – prebytok v sume 4823,42 EUR

Kapitálový rozpočet – 0,00

Finančné operácie – 0,00

7.3. Rozpočet na roky 2024 – 2024

Čerpanie od 01.01.2024 do 31.12.2024

Príjmy

Druh	Názov	Schválený	Upravený	Návrh 2025	Návrh 2026	Čerpanie	Rozdiel	Pln %
1	1-bežný rozpočet							
	1-bežný rozpočet	38 000.00	48 000.00	40 000.00	43 000.00	47 633.81	366.19	99
*1	1-bežný rozpočet	38 000.00	48 000.00	40 000.00	43 000.00	47 633.81	366.19	99
3	3-finančné operácie							
	3-finančné operácie	22 000.00	22 000.00	0.00	0.00	0.00	22 000.00	0
*3	3-finančné operácie	22 000.00	22 000.00	0.00	0.00	0.00	22 000.00	0
	Spolu	60 000.00	70 000.00	40 000.00	43 000.00	47 633.81	22 366.19	68

Výdaje

Druh	Názov	Schválený	Upravený	Návrh 2025	Návrh 2026	Čerpanie	Rozdiel	Pln %
1	1-bežný rozpočet							
	1-bežný rozpočet	38 000.00	48 000.00	40 000.00	43 000.00	42 810.39	5 189.61	89
*1	1-bežný rozpočet	38 000.00	48 000.00	40 000.00	43 000.00	42 810.39	5 189.61	89
2	2-kapitálový rozpočet							
	2-kapitálový rozpočet	22 000.00	22 000.00	0.00	0.00	0.00	22 000.00	0
*2	2-kapitálový rozpočet	22 000.00	22 000.00	0.00	0.00	0.00	22 000.00	0
	Spolu	60 000.00	70 000.00	40 000.00	43 000.00	42 810.39	27 189.61	61

8. Informácia o vývoji obce z pohľadu účtovníctva

8.1. Majetok

8.2. Zdroje krytia

Rok: 2024

Obdobie: od 01.01.2024 do 31.12.2024

Bez uzáv. operácií: A

Bez konečn. účtu: A

Účet	Popis	Počiatočný stav k 01.01.2024	Obraty od 01.01.2024 do 31.12.2024		Konečný stav k 31.12.2024
			Má dať	Dal	
AKTÍVA					
A 021	Stavby	413 923.66	-	-	413 923.66
A 022	Samostatné hnutelné veci a súbory hnutelných vecí	14 248.10	-	634.83	13 613.27
A 023	Dopravné prostriedky	23 438.04	-	3 674.57	19 763.47
A 031	Pozemky	59 140.50	-	-	59 140.50
A 063	Realizovateľné cenné papiere a podiely	17 794.00	-	-	17 794.00
X 081	Oprávky k stavbám	-235 546.09	-	13 230.36	-248 776.45
X 082	Oprávky k samostatným hnutelným veciam a súborom	-14 248.08	634.83	-	-13 613.25
X 083	Oprávky k dopravným prostriedkom	-23 438.04	3 674.57	-	-19 763.47
A 211	Pokladnica	0.00	10 396.61	10 396.61	0.00
B 221	Bankové účty	22 432.21	55 532.86	50 420.55	27 544.52
A 261	Peniaze na ceste	-7.42	5 949.48	5 904.67	37.39
A 318	Pohľadávky z nedaňových príjmov obcí a vyšších	6 875.71	6 795.99	8 899.09	4 772.61
A 319	Pohľadávky z daňových príjmov obcí a vyšších	190.55	5 553.32	5 576.61	167.26
B 357	Ostatné zúčtovanie rozpočtu obce a vyššieho	0.00	4 477.52	4 477.52	0.00
B 359	Zúčtovanie transferov medzi subjektami verejnej	0.00	1 324.99	1 324.99	0.00
B 372	Transfery a ostatné zúčtovanie so subjektami mimo	0.00	1 400.00	1 400.00	0.00
A 395	Vnútorne zúčtovanie	0.00	-	-	0.00
A 396	Spojovací účet pri združení	174.36	562.00	594.51	141.85
AKTÍVA spolu		284 977.50	96 302.17	106 534.31	274 745.36
PASÍVA					
P 321	Dodávatelia	170.90	14 984.44	16 101.10	1 287.56
P 323	Krátkodobé rezervy	560.00	560.00	672.00	672.00
P 331	Zamestnanci	882.94	17 586.38	17 540.14	836.70
B 336	Zúčtovanie s orgánmi sociálneho poistenia a	694.83	6 532.52	6 423.80	586.11
B 342	Ostatné priame dane	249.70	2 544.43	2 490.99	196.26
P 384	Výnosy budúcich období	120 212.50	8 876.71	-	111 335.79
P 428	Nevysporiadaný výsledok hospodárenia minulých	149 175.80	-	13 021.68	162 197.48
P 431	Výsledok hospodárenia	13 021.68	13 021.68	-	0.00
P 472	Záväzky zo sociálneho fondu	9.15	-	159.34	168.49
PASÍVA spolu		284 977.50	64 106.16	56 409.05	277 280.39
Aktíva		284 977.50	96 302.17	106 534.31	274 745.36
Pasíva		284 977.50	64 106.16	56 409.05	277 280.39
Rozdiel		0.00			-2 535.03

8.3. Pohľadávky

Pohľadávky	Zostatok k 31.12 2023	Zostatok k 31.12 2024
Pohľadávky do lehoty splatnosti	7240,62	5081,72
Pohľadávky po lehote splatnosti	0	0

8.4. Závazky

Závazky	Zostatok k 31.12 2023	Zostatok k 31.12 2024
Závazky do lehoty splatnosti	1998,37	2906,63
Závazky po lehote splatnosti	0	0

Analýza významných položiek z účtovnej závierky:

- nárast/pokles pohľadávok – spôsobené najmä úhradou za odber vody na prelome rokov
- nárast/pokles záväzkov – tvoria len neuhradené faktúry, ktoré sa viažu účtovnému roku 2024 a obec ich obdržala v roku 2024 a mzdy a odvody za 12/2024.

9. Hospodársky výsledok za 2024 - vývoj nákladov a výnosov

Názov	Skutočnosť k 31.12.2023	Skutočnosť k 31.12.2024
Náklady	51127,90	56930,13
50 – Spotrebované nákupy	9937,35	8775,39
51 – Služby	7561,68	9575,21
52 – Osobné náklady	16337,14	22401,73
53 – Dane a poplatky	160,89	106,16
54 – Ostatné náklady na prevádzkovú činnosť	2447,88	1967,70
55 – Odpisy, rezervy a OP z prevádzkovej a finančnej činnosti a zúčtovanie časového rozlíšenia	14224,83	13230,36
56 – Finančné náklady	70,92	279,07
57 – Mimoriadne náklady		
58 – Náklady na transfery a náklady z odvodov príjmov	360,21	594,51
59 – Dane z príjmov	0,00	0,00
Výnosy	64149,58	54395,10
60 – Tržby za vlastné výkony a tovar	4366,69	5230,07

61 – Zmena stavu vnútroorganizačných služieb	0,00	0,00
62 – Aktivácia	0,00	0,00
63 – Daňové a colné výnosy a výnosy z poplatkov	33524,84	32579,43
64 – Ostatné výnosy	2000,49	506,38
65 – Zúčtovanie rezerv a OP z prevádzkovej a finančnej činnosti a zúčtovanie časového rozlíšenia	0,00	0,00
66 – Finančné výnosy	3038,00	0,00
67 – Mimoriadne výnosy	0,00	0,00
69 – Výnosy z transferov a rozpočtových príjmov v obciach, VÚC a v RO a PO zriadených obcou alebo VÚC	21219,56	16079,22
Hospodársky výsledok /+ kladný HV, - záporný HV/	13021,68	-2535,03

Hospodársky výsledok /kladný, **záporný**/ v sume 13021,68 EUR bol zúčtovaný na účet 428 – nevysporiadaný výsledok hospodárenia minulých rokov.

10. Ostatné dôležité informácie

10.1. Prijaté granty a transfery

V roku 2024 obec prijala nasledovné granty a transfery:

Poskytovateľ	Suma prijatých prostriedkov v EUR	Účelové určenie grantov a transferov
MV SR	29,37	REGOB
MV SR	18,00	Register adries
MV SR	2429,99	Voľby prezidenta SR
MV SR	1537,16	Voľby do EP
MF SR	463,00	Dotácie na úhradu výdavkov obcí a vyšších územných celkov v súvislosti s negatívnymi dôsledkami inflácie.
DPO SR Bratislava	1400,00	Dotácia pre DHZO
UO DHZ	570,00	DHZO – 2% z dane z príjmu
BBSK	700,00	Dotácia podľa VZN č. 25/2014
Envirofond	54,99	Nakladanie s odadmi

Granty a transfery boli účelovo učené a boli použité v súlade s ich účelom.

10.2. Poskytnuté dotácie

V roku 2024 neposkytla dotácie

Prijímateľ dotácie	Účelové určenie dotácie	Suma poskytnutých prostriedkov v EUR
		0,00

10.3. Významné investičné akcie v roku 2024

Najvýznamnejšie investičné akcie realizované v roku 2024:

Obnova obecného rozhlasu v obci Selce v celkovej sume 1368,00 EUR – s finančnou podporou BBSK v sume 700,00 EUR

Oprávnené výdavky k projektu:

nákup reproduktorov, zosilňovača, mikrofónov, ústredne a príslušenstva



10.4. Predpokladaný budúci vývoj činnosti

Predpokladané investičné akcie realizované v budúcich rokoch:

- Podaná žiadosť v roku 2024 na projekt „Rekonštrukcia obecnej budovy v obci Selce“ (Budova s.č. 2 - interiér) na realizáciu projektu v rámci - podopatrenia 7.4 – Podpora na investície do vytvárania, zlepšovania alebo rozširovania miestnych základných služieb pre vidiecke

obyvateľstvo vrátane voľného času a kultúry a súvisiacej infraštruktúry a následné podanie žiadosti o nenávratný finančný príspevok na PPA Bratislava v rámci MAS – finančné úroštriedky schválené v sume 20 000,00 EUR – realizácia bude v roku 2025.

Vízie

- Rekonštrukcia obecnej budovy na obecný úrad, pretože súčasná miestnosť nevyhovuje na kvalitné zabezpečovanie výkonu samosprávy.

- Rekonštrukcia obecného vodovodu
- Rekonštrukcia domu smútku a oplotenia cintorína
- Rekonštrukcia budovy s.č. 1 a 2
- Rekonštrukcia skladu v dvore obecného úradu
- Spomienkové miesto na rodáka Pátra Šebastiána Petra Jaďuďa - dobudovanie
- Úprava verejných priestranstiev

10.5. Udalosti osobitného významu po skončení účtovného obdobia

Obec nezaznamenala žiadnu udalosť osobitného významu po skončení účtovného obdobia.

10.6. Významné riziká a neistoty, ktorým je účtovná jednotka vystavená

Obec neeviduje žiadne záväzky po lehote splatnosti, ani v budúcom období neplánuje realizovať aktivity, ktorými by sa vystavovala rizikám a neistotám.

Vypracoval: Mgr. Mária Šulcová

v Selce, dňa 03.03.2025

Prílohy

1. Záverečný účet obce
2. Výkazy FIN 1-04 – Finančný výkaz o plnení rozpočtu subjektu VS
3. FIN 6-04 – Finančný výkaz o úveroch, emitov.dlhop.zmenkách subjektu VS
4. FIN 7-04 - Finančný výkaz o prírastku a úbytku vybr. pohľad. a záväzkov subj. VS
5. Účtovná závierka
7. SFOV 1-01 Súvaha
8. SFOV 2-01 Výkaz ziskov a strát
9. Poznámky

