

**Individuálna
výročná správa
obce Jurová
za rok 2024**



OBSAH	str.
1. Úvodné slovo starostu obce	3
2. Identifikačné údaje obce	4
3. Organizačná štruktúra obce a identifikácia vedúcich predstaviteľov	4
4. Poslanie, vízie, ciele	5
5. Základná charakteristika obce	6
5.1. Geografické údaje	6
5.2. Demografické údaje	8
5.3. Ekonomické údaje	10
5.4. Symboly obce	12
5.5. Logo obce	12
5.6. História obce	13
5.7. Pamiatky	14
5.8. Významné osobnosti obce	17
6. Plnenie úloh obce (prenesené kompetencie, originálne kompetencie)	17
6.1. Výchova a vzdelávanie	17
6.2. Zdravotníctvo	19
6.3. Sociálne zabezpečenie	19
6.4. Kultúra	20
6.5. Doprava	20
6.6. Územné plánovanie	22
6.7. Hospodárstvo	23
7. Informácia o vývoji obce z pohľadu rozpočtovníctva	24
7.1. Plnenie príjmov a čerpanie výdavkov za rok 2024	25
7.2. Prebytok/schodok rozpočtového hospodárenia za rok 2024	27
7.3. Rozpočet na roky 2025 - 2027	28
8. Informácia o vývoji obce z pohľadu účtovníctva	30
8.1. Majetok	30
8.2. Zdroje krytia	30
8.3. Pohľadávky	31
8.4. Záväzky	31
9. Hospodársky výsledok za rok 2024 - vývoj nákladov a výnosov	32
10. Ostatné významné skutočnosti, ktoré mali vplyv na hospodárenie a činnosť obce	34
10.1. Prijaté granty a transfery	34
10.2. Poskytnuté dotácie	35
10.3. Významné investičné akcie v roku 2024	35
10.4. Predpokladaný budúci vývoj činnosti	35
10.5. Udalosti osobitného významu po skončení účtovného obdobia	36
10.6. Významné riziká a neistoty, ktorým je účtovná jednotka vystavená	36

1. Úvodné slovo starostu obce

Vážení spoluobčania,

Vážení poslanci Obecného zastupiteľstva,

Výročná správa obce Jurová za rok 2024, ktorú ako starosta obce predkladám, obsahuje základné informácie o obci, ekonomické informácie, je pravdivým a nestranným obrazom činnosti obce a výsledkov, ktoré obec za rok 2024 dosiahla.

Obec aj v roku 2024 plnila úlohy samosprávnych kompetencií a kompetencií vyplývajúcich z preneseného výkonu štátnej správy a zabezpečovala chod samosprávy obce tak, aby v rámci daných možností uspokojila potreby občanov.

Z dôvodu ekonomickej náročnosti samospráva rozhodla ísť opatrnou cestou, cestou šetrenia peňazí. Napriek pretrvávajúcej ekonomickej neistote a legislatívnym zmenám sa nám podarilo zabezpečiť stabilné fungovanie obce, napriek ťažkostiam a obmedzeným finančným zdrojom obec zveľaďuje svoj majetok a svoje prostredie.

Obec riešila otázky v oblasti životného prostredia, civilnej ochrany, stavebného úradu, registra pobytu a obyvateľov, zabezpečovala samotné fungovanie obecného úradu, materskej školy, bežnej prevádzky, údržby a opráv objektov a majetku obce, zabezpečovala každodennú starostlivosť o verejné priestranstvá, verejnú zeleň, opravu a údržbu miestnych komunikácií a chodníkov, verejného osvetlenia a rozhlasu.

Osobitne si vážim spoluprácu s obecným zastupiteľstvom, zamestnancami obecného úradu, ako aj s dobrovoľníkmi a aktívnymi občanmi, ktorí svojím prístupom prispeli k zlepšeniu kvality života v našej obci. Ďakujem všetkým, ktorí sa podieľali na tvorbe a realizácii našich projektov, za ich obetavosť, čas a energiu. Vaša spolupráca je neoceniteľná a bez nej by sme nemohli dosiahnuť to, čo sa nám podarilo. Aj v nadchádzajúcom období nás čaká množstvo práce a veľa, niekedy ťažkých rozhodnutí. Táto výročná správa nie je len záznamom čísel a faktov, ale aj obrazom spoločného úsilia a zodpovednosti voči obyvateľom. Verím, že aj v roku 2025 budeme pokračovať v nastúpenom smere, s cieľom vytvárať obec, na ktorú môžeme byť všetci hrdí.

Prajem Vám veľa úspechov a zdravia!



Gabriel Fekete
starosta obce

2. Identifikačné údaje obce

Názov:	<i>Obec Jurová</i>
Sídlo:	<i>930 04 Jurová č. 85</i>
IČO:	<i>00305499</i>
DIČ:	<i>2024130034</i>
e-mail:	<i>obec@jurova.sk, starosta@jurova.sk</i>
telefón:	<i>031/5597209</i>
webová stránka:	<i>www.jurova.sk</i>
ŠÚJ:	<i>501671</i>
Kód okresu:	<i>201</i>

3. Organizačná štruktúra obce a identifikácia vedúcich predstaviteľov

Starosta obce:	<i>Gabriel Fekete</i>
Hlavný kontrolór:	<i>Ing. László Sebők</i>
Obecné zastupiteľstvo:	<i>František Varga (zástupca starostu)</i> <i>Attila Kántor</i> <i>Csaba Mester</i> <i>Attila Simon, Ing.</i> <i>Florián Vida</i>
Obecný úrad:	<i>Veronika Nagy (odb. referentka, účtovníčka, administratíva)</i>
Materská škola:	<i>Melinda Tóth Kovács (riaditeľka), Emerita Hervayová (učiteľka)</i>

V zmysle zákona o obecnom zriadení obec má dva orgány: obecné zastupiteľstvo a starosta obce. Každý z orgánov obce má svoje samostatné postavenie dané ústavou a zákonmi a nie sú vo vzťahu vzájomnej podriadenosti či nadriadenosti. Obecné zastupiteľstvo má 5 poslancov, zvolených v priamych voľbách obyvateľmi obce. Obecné zastupiteľstvo rozhoduje o všetkých základných otázkach života obce. Starosta obce najvyšším orgánom obce, ktorého volia obyvatelia obce v priamych voľbách. Starosta obce je štatutárnym orgánom obce v majetkovoprávnych vzťahoch obce a v pracovnoprávnych vzťahoch pracovníkov obce, v administratívnych vzťahoch je správnym orgánom. Obyvatelia obce nepriamo, prostredníctvom týchto dvoch orgánov vykonávajú samosprávu obce. Obecný úrad je výkonným orgánom obecného zastupiteľstva a starostu, zabezpečuje organizačné a administratívne veci obecného zastupiteľstva a starostu.

Obecný úrad sa organizačne člení na Sekretariát- Evidencia obyvateľstva -Dane a poplatky, Ekonomika- financie- majetok obce- personalistika (zabezpečuje jeden zamestnanec) a Stavebný úrad a sociálna práca (externí spolupracovníci). Obec je zriaďovateľom Materskej školy s vyučovacím jazykom maďarským a výdajne pri MŠ. Súčasťou obecného úradu sú aj knižnica a Zberné miesto obce. Obec nemá zriadené žiadne rozpočtové, príspevkové ani neziskové organizácie, ani obchodné spoločnosti. V obci aktívne funguje aj dobrovoľný hasičský zbor.

4. Poslanie, vízie, ciele

Poslanie obce:

Obec Jurová je samostatný územný správny celok Slovenskej republiky, ktorý združuje osoby majúce na jeho území trvalý pobyt. Je právnickou osobou, ktorá za podmienok ustanovených zákonom samostatne hospodári s vlastným majetkom a vlastnými príjmami. Základnou úlohou obce pri výkone samosprávy je starostlivosť o všestranný rozvoj svojho územia a potrieb obyvateľov.

Obec financuje svoje potreby predovšetkým z vlastných príjmov, dotácií zo štátneho rozpočtu a zo zdrojov od ostatných subjektov. Na plnenie svojich úloh môže použiť návratné zdroje financovania, mimorozpočtové zdroje.

Majetkom obce sú veci vo vlastníctve obce a majetkové práva obce. Majetok obce slúži na plnenie úloh obce, má sa zveľaďovať a zhodnocovať. Nepripustné je darovanie nehnuteľného majetku obce.

Majetok obce možno použiť na verejné účely, na podnikateľskú činnosť a na výkon samosprávy obce. Zásady hospodárenia s majetkom obce určuje obecné zastupiteľstvo.

Podiely na daniach v správe štátu upravuje zákon č. 564/2004 Z.z. o rozpočtovom určení výnosu dane z príjmov územnej samosprávy a o zmene a doplnení niektorých zákonov.

Dotácie na úhradu nákladov preneseného výkonu štátnej správy sa zabezpečujú prostredníctvom správcu kapitoly štátneho rozpočtu, do ktorého vecnej pôsobnosti patrí výkon štátnej správy, ktorý sa preniesol na obec.

Ďalšie dotácie v súlade so zákonom o štátnom rozpočte na príslušný rozpočtový rok sa zabezpečujú prostredníctvom Ministerstva financií SR alebo správcu rozpočtovej kapitoly ŠR, do ktorého vecnej pôsobnosti patrí činnosť, ktorá sa má financovať.

Obec, ako subjekt verejnej správy zadefinovaný v § 3 zákona č. 523/2004 Z.z. o rozpočtových pravidlách verejnej správy v znení neskorších predpisov, je právnickou osobou zapísanou v registri organizácií vedenom Štatistickým úradom SR podľa zákona č. 540/2001 Z.z. o štátnej štatistike.

Všeobecnou legislatívnou normou upravujúcou účtovníctvo vrátane účtovnej závierky rozpočtových organizácií a obcí je zákon o účtovníctve v znení neskorších predpisov. V zmysle tohto zákona účtujú obce v sústave podvojného účtovníctva.

Obec ako samostatný územný samosprávny celok sa riadi zákonom č. 369/1990 Zb. o obecnom zriadení v znení neskorších zmien a doplnkov a Ústavou Slovenskej republiky.

Vízie obce:

- Formovať obec ako vidiecke centrum, ktoré využíva svoje ľudské, materiálne, prírodné a ekonomické zdroje na zvýšenie kvality života občanov obce,
- Uplatňovať otvorenosť, individuálny a profesionálny prístup voči občanom, dodávateľom a ostatným subjektom.

- Individuálnym prístupom starostu obce a poslancov OZ zvyšovať záujem a zapojenie občanov do riešenia vecí verejných
- Vytvoriť v obci podmienky pre podnikateľskú činnosť a živnosti, občanov obce.
- Miesto nášho života- peknou, čistou, bezpečnou a príťažlivou obcou

Ciele obce:

Cieľom obce je budovať infraštruktúru v obci tak, aby plnila úlohu pre sídelnú, ekonomickú, kultúrnu a podnikateľskú činnosť v obci .

Pre dosiahnutie cieľov a plnenie poslania uplatňuje Obec Jurová nasledovné zásady:

- plnenie právnych a ostatných požiadaviek,
- zvyšovanie kvality služieb poskytovaných obyvateľom,
- zameranie sa na prevenciu ochrany životného prostredia a zvyšovanie environmentálneho povedomia a kvality života

5. Základná charakteristika obce

5.1. Geografické údaje



Poloha obce Jurová na Slovensku vo vzťahu k hlavnému mestu, krajskému centru a okresnému mestu

Obec Jurová sa nachádza v juhozápadnej časti Slovenskej republiky, v Podunajskej nížine v južnej časti Žitného ostrova. Z hľadiska územnosprávneho členenia SR obec Jurová patrí do Trnavského kraja, nachádza sa v okrese Dunajská Streda.

Celková výmera územia obce je 10 734 552 m². Územie obce je súčasťou Alpsko-Himalájskej sústavy, v rámci nej je súčasťou podsústavy Panónska panva, provincie Západopanónska panva, subprovincie Malá Dunajská kotlina, oblasti Podunajská nížina a celku Podunajská rovina.

Z častí Podunajskej roviny do tohto územia zasahuje Čiližská mokraď. Odlesnený rovinný chotár tvoria štrky a piesky kolárovskej formácie, na nich riečne dunajské uloženiny. Má nivné pôdy. Výskyt rašeliny. V k.ú. obce prevládajú hlinité pôdne druhy, avšak v južnej časti k.ú. obce miestami sa vyskytujú aj piesočnato-hlinité a ílovito-hlinité pôdy. Bonita poľnohospodárskych pôd je dobrá – v území KÚ obce sa nachádzajú veľmi produkčné pôdy.

Chotár obce sa využíva na poľnohospodárske a taktiež na turistické a rekreačné účely.

Nadmorská výška k.ú. obce sa pohybuje medzi 115-118 m n.m..

Obec Jurová zo severu susedí s obcami Lúč na Ostrove, Kráľovičove Kračany a Kostolné Kračany, z východnej strany s obcou Vrakúň, zo západu s obcami Holice a Horný Bar, kým z južnej strany susedí s obcami Trstená na Ostrove a Baka.

Na základe klimatickogeografických typov Slovenska obec leží v suchej až mierne suchej oblasti a prevažne teplej nížinnej klímy. Územie patrí medzi najsuchšie oblasti Slovenska (oblasť je chránená pred západnými vetrami predhorím Álp a Malými Karpatmi. Z hľadiska veterných pomerov obec leží v jednej z najveternejších oblastí Slovenska.

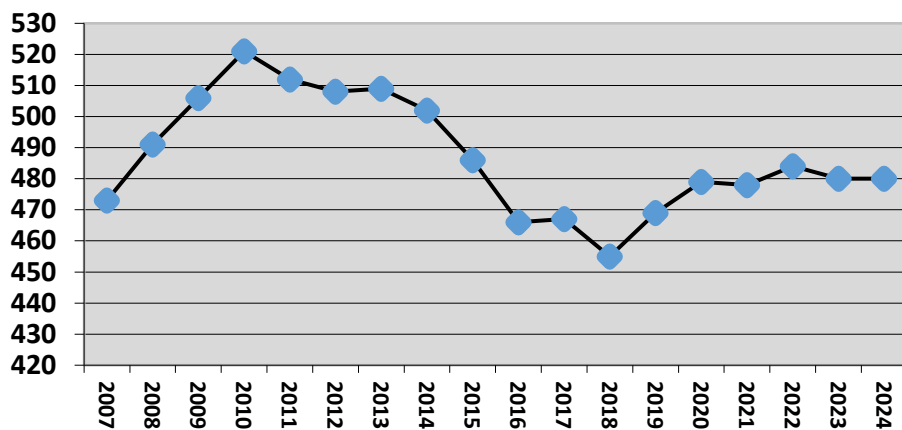
Územie obce patrí do povodia rieky Dunaj. Cez územie obce preteká viac odvodňovaco-zavlažovacích kanálov, z ktorých najvýznamnejšie sú kanál Šul'any-Jurová a Fenešský kanál. Katastrálne územie obce spadá do Chránenej vodohospodárskej oblasti Žitný ostrov.

Na území obce Jurová sa nachádza 1 maloplošné chránené územie na základe zákona č. 543/2002 Z.z. o ochrane prírody a krajiny, a to Prírodná rezervácia Jurovský les. Rezervácia bola zriadená vyhláškou MŽP č. 83/1993 Z.z. o štátnych prírodných rezerváciách z 23.03.1993 a je zaradená do 5. stupňa ochrany. Na základe štátneho zoznamu osobitne chránených častí prírody SR predmetom ochrany je ochrana územia, ktoré je vzácnym zvyškom lužného lesa uprostred poľnohospodársky využívanej krajiny Podunajskej nížiny. Žijú tu populácie pôvodných druhov rastlín. Jurovský les o rozlohe 2,14 ha je krajinársky cenné lesné spoločenstvo tvorené prevažne jaseňom štíhlím s prímiesou topoľov bielych, topoľov čiernych, brestov a agátov. Druhovo bohato je zastúpená krovinná a bylinná etáž s prirodzeným omladzovaním drevín.

Zemepisné súradnice obce: 47.933333°, 17.523889°

Vývoj počtu obyvateľov podľa registra obyvateľov:

Rok	Počet obyvateľov
2007	473
2008	491
2009	506
2010	521
2011	512
2012	508
2013	509
2014	502
2015	486
2016	466
2017	467
2018	455
2019	469
2020	479
2021	478
2022	484
2023	480
2024	480

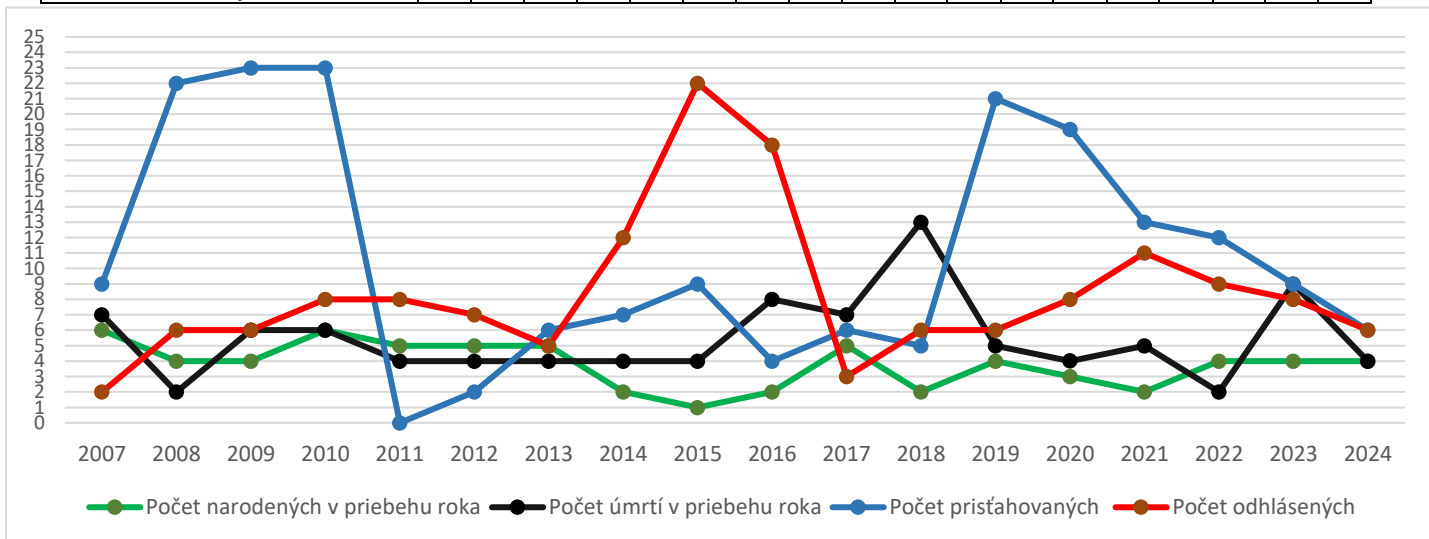


Stav obyvateľov s trvalým pobytom v obci k 31.12.2024: 480 (z toho muži 249 a ženy 231).

Vývoj počtu obyvateľov v roku 2024:

narodení: 4	prist'ahovaní: 9	zomretí: 9	odhlásení: 8
-------------	------------------	------------	--------------

Rok	2007	2008	2009	2010	2011	2012	2013	2014	2015	2016	2017	2018	2019	2020	2021	2022	2023	2024
Počet narodených v priebehu roka	6	4	4	6	5	5	5	2	1	2	5	2	4	3	2	4	4	4
Počet úmrtí v priebehu roka	7	2	6	6	4	4	4	4	4	8	7	13	5	4	5	2	9	4
Počet prist'ahovaných	9	22	23	23	0	2	6	7	9	4	6	5	21	19	13	12	9	6
Počet odsťahovaných	2	6	6	8	8	7	5	12	22	18	3	6	6	8	11	9	8	6



V posledných rokoch počet zomretých prevyšuje počet narodených, ale v tomto roku stav je vyrovnaný. Počet prist'ahovaných v roku 2019 a 2020 bol vysoký, od roku 2021 tento počet trochu klesá. Podiel ľudí odsťahovaných z obce v posledných rokoch mierne klesá.

V dôsledku rozvoja lokalít pre individuálne bytové výstavby bytov sa predpokladá nárast počtu obyvateľov. V strednodobom horizonte sa očakáva, že v roku 2028 obyvateľstvo obce stabilizuje

na úrovni okolo 520 obyvateľov. Predpoklad takéhoto vývoja však vychádza z naplnenia nasledujúcich cieľov:

- zlepšiť nepriaznivú vekovú štruktúru obyvateľstva obce,
- vytvoriť podmienky pre stabilizáciu a postupný nárast počtu obyvateľov obce,
- vytvoriť podmienky pre rozvoj bývania

Priaznivý demografický vývoj očakávame za predpokladu:

- pohybu obyvateľstva prirodzenou cestou,
- mechanického pohybu-prisťahovanie (predpoklad migrácie obyvateľov širšieho okolia smerom do obce). Podľa priemerného veku obyvateľstva obec vykazuje horšiu hodnotu ako celoštátny priemer, ktorý je 41,39 (údaj SODB 2021), nakoľko hodnota tohto ukazovateľa v našej obci je 44,38 (k 31.12.2024). Predpokladáme, že pozitívnym efektom rozvoja bývania v obci v najbližších rokoch bude aj ozdravenie vekovej štruktúry obyvateľstva.

Hustota obyvateľstva obce je pod celoslovenským priemerom (111 osôb/km²) a pod okresným priemerom (116 osôb/km²), priemerná hustota obyvateľstva je cca 45 osôb/km².

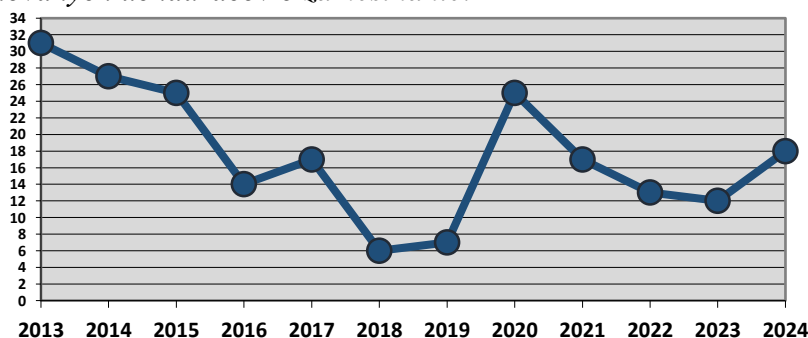
5.3. Ekonomické údaje

Obec má k dispozícii údaje o nezamestnanosti z Úradu práce, sociálnych vecí a rodiny, ktorý vedie evidenciu uchádzačov o zamestnanie (tento údaj však nezahŕňa celkový počet nezamestnaných z dôvodu chýbajúcich údajov o dobrovoľne nezamestnaných). Taktiež nie je k dispozícii údaj o počte osôb, ktorí pracujú v zahraničí.

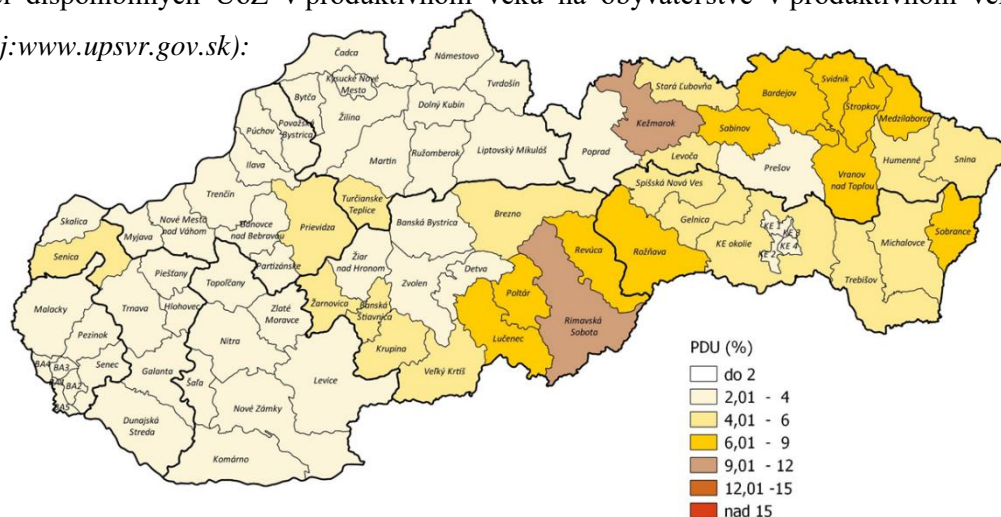
K 31.12.2024 bolo v Obci evidovaných 18 uchádzačov o zamestnanie (z toho 10 žien a 1 absolvent) podľa štatistiky Ústredia práce, sociálnych vecí a rodiny. Z toho znevýhodnených podľa §8 zákona č. 5/2004 Z.z bol 12. Podiel disponibilných UoZ v produktívnom veku v okrese Dunajská Streda v decembri/2024 bol 2,62 %.

Pozitívny vývoj trhu práce na Slovensku narušila pandémia COVID-19. Po jej dlhoročnom znižovaní začala miera nezamestnanosti od marca 2020 opäť výrazne rásť. Nárast nezamestnanosti od tohto času v našej obci pravdepodobne taktiež spôsobila pandémia, ale k 31.12.2024 pozorujeme aj v našej obci pokles nezamestnanosti oproti roku 2020, keď bolo evidovaných 25 uchádzačov o zamestnanie.

Vývoj počtu evidovaných uchádzačov o zamestnanie:



Podiel disponibilných UoZ v produktívnom veku na obyvateľstve v produktívnom veku v okresoch SR (zdroj:www.upsvr.gov.sk):



Obec úzko spolupracuje s ÚPSVaR Dunajská Streda a pomáha zaraďovať dlhodobo nezamestnaných formou organizovania aktivačných prác, v roku 2024 podľa § 10 Zákona č. 417/2013 Z. z. o pomoci v hmotnej núdzi a o zmene a doplnení niektorých a podľa § 54 zákona č. 5/2004 Z. z. o službách zamestnanosti a o zmene a doplnení niektorých zákonov v znení neskorších predpisov.

Ekonomické vekové skupiny obyvateľov obce s trvalým pobytom podľa SODB 2021:

Predproduktívny vek (0-14 rokov): 12,1 %

Produktívny vek (15-64 rokov): 69,4 %

Poproduktívny vek (65 rokov a viac): 18,5 %

Štruktúra obyvateľstva podľa postavenia v zamestnaní podľa SODB2021 k 01.01.2021:

zamestnanec: 195, podnikateľ: 31, iné: 4, nezistené: 11

Štruktúra obyvateľstva podľa súčasnej ekonomickej aktivity podľa SODB2021 k 1. 1. 2021:

pracujúci (okrem dôchodcov): 21, pracujúci dôchodca: 20, osoba na materskej dovolenke: 2, osoba na rodičovskej dovolenke: 2, nezamestnaný: 29, dieťa do začatia povinnej školskej dochádzky: 25, iné: 1, nezistené: 2, žiak základnej školy: 38, žiak strednej školy: 17, študent vysokej školy: 8, osoba v domácnosti: 18, dôchodca: 101 .

Čo sa týka hospodársko-ekonomického potenciálu, poľnohospodárstvo je najrozšírenejšou aktivitou v tomto území. Najväčším agropodnikom obce je Poľnohospodárske družstvo v Jurovej, ktoré sa ale so svojim administratívnym personálom odsťahovalo z obce.

Priemyselnú výrobu obce zastupujú predovšetkým samostatne zárobkovo činné osoby so svojimi domácimi aktivitami, ako stolárstvo, čistiarenské služby, auto lakovníctvo, včelári, atď... Všetky podnikateľské subjekty pôsobia na komerčnej báze. Sú aj takí podnikatelia, ktorí majú len sídlo v obci a svoju podnikateľskú aktivitu vykonávajú mimo obce.

V obci sa nachádza: 1 pohostinstvo (presso) a 1 predajňa potravín, 1 obchod so stavebným tovarom, šatstvom a rozličným tovarom, 1 výroba pizze, 1 autolakovňa, 1 ručná autoumyváreň a čistenie interiérov a exteriérov vozidiel.

5.4. Symboly obce

Obecnými symbolmi sú:

- Erb obce Jurová: V striebornom erbovom štíte, na zelenom trávniku (dosahuje do 1/7 výšky erbového štítu), na bielom vzpínajúcom sa koni, husár oblečený v červenej uniforme.

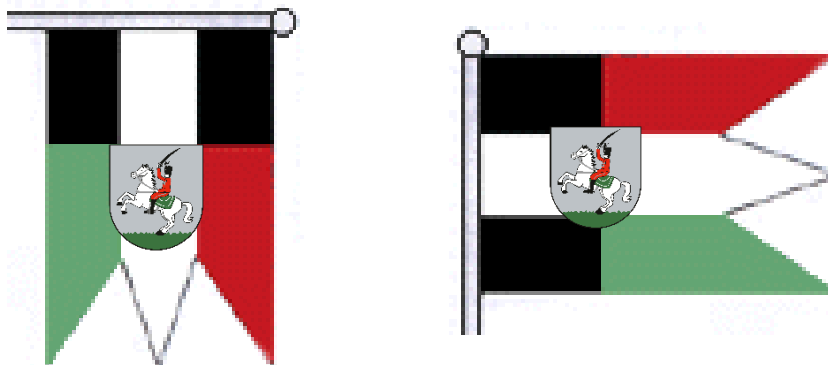


V pravej ruke dvíha meč, ľavou drží uzdu koňa. Remeň, zubadlo atď. sú strieborné, prikrývka pod sedlom zelená, ozdoby na oblečení husára sú striebornej farby. Čákov (čiapka) a čižmy husára sú čiernej farby.

Symbolický význam farieb: Strieborná farba symbolizuje víťazstvo, dokonalosť, múdrosť. Biela farba je symbolom nevinnosti, čistoty. Zelená farba symbolizuje krajinu, nádej, šťastie, vzkriesenie a neustále znovuzrodenie života. Červená je symbolom moci, majestátnosti, svetla, tepla a radosti z lásky. Čierna farba symbolizuje vážnosť, hrdosť, dôstojnosť.

Tento erb vyjadruje odvahu a pripravenosť brániť svoje územie, typická postava husára poukazuje na historické súvislosti obce, symbolizuje česť a silu.

- Zástava a vlajka obce Jurová: Pomer rozmerov vlajky (šírka : dĺžka) je 2 : 3. Je zakončená dvojitém rezom v tvare "lastovičieho chvosta", ktorý dosahuje do 1/3 dĺžky vlajky. Vodorovné farebné pásy a štvorce v nasledujúcom pomere: 1/3 čierna (1/3 dĺžky vlajky): 2/3 červená (2/3 dĺžky vlajky): 1/3 biela (3/3 dĺžky vlajky): 1/3 čierna (1/3 dĺžky vlajky): 2/3 zelená (2/3 dĺžky vlajky). Na zástave sa nachádza erb obce Jurová.



- Pečať obce Jurová: Súčasná okrúhla pečať má priemer 35 mm.

V strede pečate sa nachádza motív erbu s orámovaným vonkajším kruhospisom v hornej časti: „OBEC JUROVÁ“, v dolnej časti s tromi a tromi päťcípimi hviezdami, medzi ktorými je poradové číslo pečate. Používa sa v červenej atramentovej farbe.



5.4. Logo obce

Logo obce je totožné s erbom obce.

5.5. História obce

Prvá písomná zmienka o obci Jurová sa datuje z 13. storočia. V roku 1253 je spomínaná ako Gyurgsuka (čítaj Ďurgšuka), Gurgsuka, v roku 1254 a 55 ako Gursuca, v roku 1413 ako Gyersoka, v roku 1431 ako Gyerczeka. V roku 1786 už ako Derczika (čítaj Dercika), po 1948 má aj slovenský názov Jurová, maďarsky Dercsika (čítaj Derčika). V rannom stredoveku patrila Bratislavskému hradu (vtedy Pozsonyi vár, čítaj Požoňi) ako súčasť kráľovského majetku. V roku 1307 ako Györgyfölde bol majetkom Miklósa Eguruhkarcsai. Od r. 1373 bola majetkom Jurovského rodu (Gyurchka) a v 17. storočí patrila šľachtickým rodom Méhešovcov a Baloghovcov. Zakladateľia boli rodiny: Eröss, Zemes, Bartal, Fekete, Katona, Vida, Zakal. Ako obec šľachticov figuruje do konca 19. storočia, do r.1828, kedy mala 112 domov a 818 obyvateľov. V roku 1855 epidémia cholery decimovala obyvateľstvo a v roku 1867 bol veľký hladomor.

O pôvode názvu obce – Dercsika, dnes Jurová, vzniklo viac legiend. V ľudovom podaní bolo územie celého Žitného ostrova obľúbeným poľovným revírom, zároveň aj miestom užívania voľného času, ľudom obľúbeného kráľa Mateja. Raz, počas takejto poľovačky unavený a z toho mrzutý kráľ hromžil na ťažko prechodný močaristý kraj za sprievodu jeho verného koniara Juraja Erösa (György Erösa), ktorý sa na kráľa obrátil so skromnou prosbou, aby mu daroval taký kus tejto nehostinnej krajiny, ktorý na svojom sivkovi obehne, kým jeho výsosť ukončí svoj krátky obed. Kráľ privolil. Juraj počas rýchleho cvalu roztrhal na kúsky svoj plášť a zdrapmi značil okruh, ktorým prechádzal. Kráľ práve končil s obedom na malej vyvýšenine dodnes zvanej Medový kopec, keď sa objavil Juraj Erös. Keď spolu obišli označené územie, kráľ uznanlivo krútiac hlavou povedal: „György! sok a“ (Juraj! to je veľa). A tento výrok sa stal názvom kráľom prisľúbeného a aj darovaného statku. Tu usadený György Erös zanechal po sebe sedem dedičov, práve toľko kmeňov pôvodného rodu, ktorých pôvodné mená sú Vida, Szemes, Szakál, Ábrahám, Jakab. Jediné dievča malo meno Berta, ktorú si vzal niektorý Pálffy.

Roky prvej svetovej vojny život obyvateľov obce radikálne nezmenili, hoci aj oni museli niesť bremeno vojny. Značný počet mužov bol odvedený, navštívili bojiská, bojovali pri Doberdó a boli tam aj v bitke pri rieke Piave. Po Trianonskej dohode v roku 1920 veľmoci, ktoré vyšli z vojny víťazne, vytýčili nové hranice Európy. Na území bývalej rakúsko-uhorskej monarchie vzniklo mnoho nástupníckych štátov. Súčasťou Československa sa stal aj Žitný Ostrov, tým aj Dercsika. Po prvom Viedenskom rozhodnutí v roku 1938 bola dedina znovu pripojená k Maďarsku.

Počas druhej svetovej vojny boli branci z obce odvedení do vojny. Mužov odviedli na front, kde mnohí zomreli hrdinskou smrťou. 4 židovské ženy z obce boli odvezené do koncentračného tábora.

Roky po druhej svetovej vojne boli rokmi ticha a zbavenia práva občanov maďarskej národnosti. Viacerí obyvatelia maďarskej národnosti boli deportovaní do Česka alebo do Maďarska

v dobytčích vagónoch. Slovánske rodiny sa prisťahovali, aby nahradili vysídlené rodiny. Rodiny, ktoré sa prisťahovali, dostali nehnuteľný majetok vystávaných. V roku 1949 sa viacerí z nich vrátili domov. Nový režim postavil na čelo obce nových ľudí. Nositeľmi moci sa stali členovia komunistickej strany.

Po parížskej mierovej dohode v roku 1947 sa obec dostala opäť k Československu a od januára 1993 patrí k Slovenskej republike.

5.7 Pamiatky obce

V obci sa nachádzajúci klasicistický kostol vysvätili v 1519-tom, potom v 1755-tom ho zväčšili a namiesto pôvodnej drevenej stolicovej zvonice postavili zvoncovú vežu. Je pravdepodobný, že pôvodný kostol bol postavený v gotickom štýle. Západnú časť kostola v roku 1788 zbúrali a namiesto nej postavili novú. Novú budovu vysvätil v roku 1808 biskup Péter Ürményi. Prvý zvon odliat v roku 1712 Johann Mich Achamer vo Viedni, priemer zvona je 48 cm. Druhý zvon odliat v roku 1921 Richard Herold, jeho priemer je 75 cm.

Kostol je jednoloďová stavba s rovným uzáverom presbytéria a vstavaným chórom, krytá pruskou klenbou. Hlavný oltár s predstavanou menzou a závesným obrazom Nanebovzatia Panny Máre je z prvej polovice 19. storočia. Krstiteľnica na kanelovanej nohe je klasicistická zo 70. rokov 18. storočia.

Zaujímavosťou tohto kostola je legenda, ktorá hovorí o tom, že bol na svoje terajšie miesto postavený anjelmi. Patrí medzi pútnikmi navštevovanými kostolmi. Kostol je zasvätený Požehnanej nanebovzatej Panne Márii. O tom svedčí aj závesný obraz z prvej polovice 19. storočia nad hlavným oltárom. Kostol bol upravený v roku 1927 a bola väčšia rekonštrukcia v roku 1993, vnútorná rekonštrukcia v roku 1997.


V interiéri kostola sa nachádza pamätne tabule padlým v 1. a 2. Svetovej vojne.





V areáli kostola sa nachádza novodobá socha Panny Márie z bieleho kameňa, osadená na nízkom štvorbokom pódiu, prekrytá novodobou oblúkovou strieškou kovovej konštrukcie s priehľadnou plastovou krytinou.

Tiež v areáli kostola sa nachádza socha sv. Rócha, pravdepodobne z prelomu 19. a 20. storočia. Na dvojstupňovom podstavci nika s neogotickými prvkami, zakončená lomeným oblúkom s krížom,



v nike sa nachádza polychrómovaný, vysoký reliéf svätca s atribútmi. Na čelnej strane podstavca je novodobá nápisová tabuľa s nápisom obsahujúcim rok narodenia a úmrtia svätca.



Vo východnej časti katastra obce, pri ceste smerom na Dunajskú Stredú, vo voľnej prírode sa nachádza socha Panny Márie-Immaculaty. Socha Panny Márie so svätožiarou z hviezd okolo hlavy, stojaca na zemeguli s hadom, s polmesiacom pod nohami; osadená na vysokom štvorbokom podstavci s neogotickými prvkami, na čelnej strane s novodobou nápisovou tabuľou, a s čiastočne zachovaným starším vrytým nápisom na zadnej strane podstavca. Podľa dostupnej literatúry prícestnú sochu, ktorú dal postaviť farár Juraj (György) Sággy, vyhotovil sochár Anton Norman Brandl v 60. rokoch 19. storočia. Socha, vrátane jej bezprostredného okolia, bola obnovená v r. 2015.

Za obcou, tiež smerom na Dunajskú Stredú sa nachádza prícestný kríž.


Je to jednoduchý, vysoký kovový kríž otočený smerom k obci, s polychrómovaným plechovým korpusom Ukrižovaného Krista a s titulom (plechovým zvitkom s nápisom INRI) v hornej časti vertikálneho ramena kríža. Nad krížom je plechová oblúková strieška s dekoratívne riešeným okrajom. Okolie obnoveného kríža vymedzuje nízka kovová ohrádka z tyčových prvkov.





Na západnom konci hlavnej ulice sa nachádza pilierová kaplnka - Božia muka, pravdepodobne z 1. polovice 19. storočia. Je to malá murovaná sakrálna architektúra na štvorcovom pôdoryse, so zrezanými rohmi v spodnej časti, v hornej časti s výklenkami; ukončená stanovou strieškou s plechovou krytinou, vo vrchole s kovovým krížom. Vo výklenkoch ukončených v tvare stlačeného polkruhu sa nachádzajú maľované vyobrazenia predstavujúce Najsvätejšiu Trojicu, sv. Floriána, sv. Vendelína a pravdepodobne sv. Alojza Gonzágu.

V južnej, okrajovej časti obce, medzi stromami, smerom na obec Baka sa nachádza socha Lurdskej Panny Márie. Je to malá, polkruhovo ukončená lurdská jaskyňa z umelého kameňa, vo vrchole s malým krížom, vo výklenku je socha Lurdskej Panny Márie. Je osadená na mohutnom dvojstupňovom podstavci s väzami po bokoch. Na čelnej strane podstavca dve obdĺžnikové nápisové tabule donátorov – rodín Szemes a Réffy. Podľa dostupných údajov socha Lurdskej Panny Márie na objednávku rodiny Szemes bola vyhotovená v r. 1941.



V cintoríne sa nachádza hlavný kríž z r. 1816. Je vysoký kamenný kríž s korpusom Ukrižovaného Krista, s polkruhovým ukončením ramien a s titulom v hornej časti vertikálneho ramena kríža, osadený na vysokom, štvorbokom podstavci s profilovanou rímsou a soklom a s volútami na bočných stranách. Na čelnej strane podstavca sa nachádza vrytý nápis s datovaním a menami donátorov – manželov Szemesových; pri päte kríža sa nachádza malá socha Bolestnej Panny Márie.

Pred budovou obecného úradu sa nachádza novodobá socha kráľa Mateja Korvína. Je rozmerná plastika kráľa sediaceho na koni; odhalená v r. 2008 pri príležitosti 755. výročia prvej písomnej zmienky o obci.



5.8 Významné osobnosti obce

Významní rodáci, osobnosti pôsobiace v obci:

Narodil sa tu Dionýz Michal Katona PdDr. dňa 24.09.1782, slovenský pedagóg, rímskokatolícky rehoľný kňaz. V roku 1802 vstúpil do rehole Piaristov a prijal rehoľné meno Dionýz. Na peštianskej univerzite získal v roku 1808 doktorát z filozofie. V roku 1809 bol vysvätený za kňaza. Bol riaditeľom lýcea v Segedíne (Maďarsko), profesorom v Koložvári (Rumunsko), v Leviciach, vo Váci, v Kečkeméte a v Sátoraljaujhelyi. Intenzívne sa venoval šľachteniu rastlín a udomácneniu cudzokrajných rastlín, najmä amerického indiga. Zaoberal sa aj problémom trisekcie uhla a kvadratury kruhu, čím sa zaradil medzi typických amatérskych riešiteľov týchto úloh v 19. storočí. Je autorom štúdií a prác z oblasti šľachtenia rastlín, historických a pedagogických štúdií. Viaceré jeho podobne zamerané diela zostali v rukopise. Zomrel 9. júna 1874 v Sátoraljaujhelyi (Maďarsko). Narodil sa tu Imre Szemes ThDr., rehoľník, profesor teológie dňa 15.01.1758. Doktorát získal na univerzite v Budapešti. V r. 1777 v Trenčíne vstúpil do rádu milosrdných bratov. Vyučoval gramatiku, poéziu a rétoriku v Trenčíne, Nitre, Szent- Györgyi, Budapešti, Tate a v Kis Szeben (Maďarsko). Urobil si svoje meno ako kazateľ. Doktorát získal na univerzite v Budapešti. V roku 1806 bol premiestnený do Kaloči (Maďarsko), bol tam kazateľ katedrály a učiteľ kňazského seminára. Prednášal hermeneutiku, vedu o biblických starožitnostiach a orientálne jazyky. Kapitula ho v roku 1814 poverila vedením kláštora a gymnázia v Kaloči, túto funkciu vykonával tri roky. Vyšlo 9 jeho kázní. Zomrel v Kalocsi dňa 14.09.1824.

Pôsobil tu v rokoch 1918-24 Kornel Schimpl (1886-1935) - hudobný pedagóg.

6. Plnenie úloh obce (prenesené kompetencie, originálne kompetencie)

6.1. Výchova a vzdelávanie

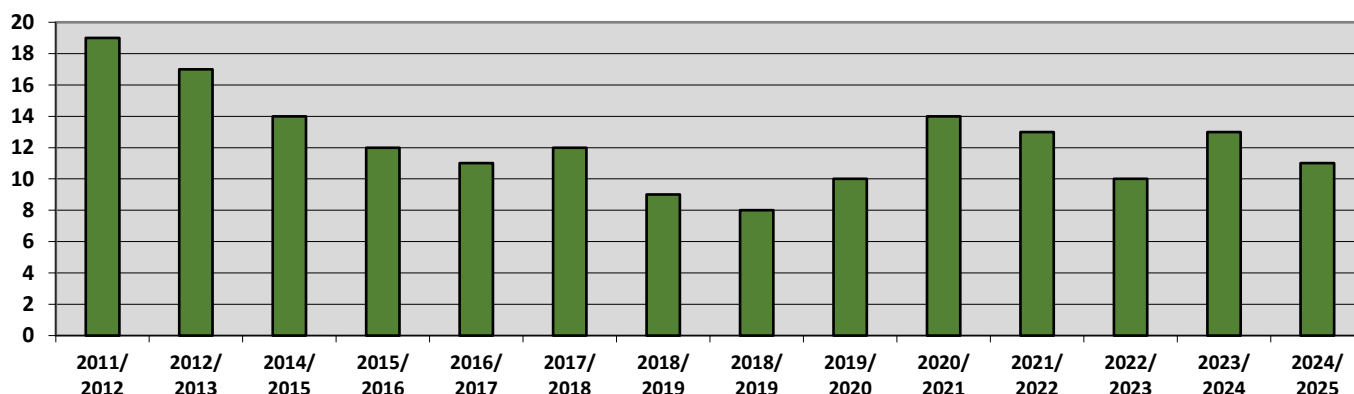
Obec poskytuje už len predprimárne vzdelávanie a to prostredníctvom Materskej školy s vyučovacím jazykom maďarským. Naša materská škola s neprávnu subjektivitou poskytuje celodennú prevádzku na výchovu a vzdelávanie deťom v predškolskom veku: od troch do šesť rokov a to v jednej triede.

Cieľom materskej školy je dosiahnuť priaznivú sociálnu, emocionálnu a kognitívnu úroveň detí pred vstupom do základnej školy prirodzenou formou hry a zážitkovým učením. Pripravuje na život v spoločnosti, dopĺňa rodinnú výchovu zameranú na všestranný rozvoj osobnosti dieťaťa.

Areál MŠ tvorí školský dvor so zeleňou a preliezkami, ktoré deťom poskytujú priestor na pohybové aktivity- podporovanie zdravého životného štýlu. Okolie MŠ využívame aj na vytváranie povedomia a oboznamovania sa s environmentálnou výchovou. Prostredníctvom zaujímavých aktivít deti prirodzeným, aktívnym spôsobom objavujú a spoznávajú svet okolo seba.

Vývoj počtu detí MŠ v zriaďovateľskej spôsobilosti obce:

Školský rok	2011/ 2012	2012/ 2013	2013/ 2014	2014/ 2015	2015/ 2016	2016/ 2017	2017/ 2018	2018/ 2019	2019/ 2020	2020/ 2021	2021/ 2022	2022/ 2024	2023/ 2024	2024/ 2025
Počet detí	19	17	14	12	11	12	9	8	10	14	13	10	13	11



Do 31.08.2016 fungovala v obci aj Základná škola s VJM v Jurovej, ktorá bola vyradená zo siete škôl a školských zariadení SR dňom 31.08.2016, z dôvodu nedostatočnej naplnenosti ZŠ a z dôvodu nedostatočných finančných prostriedkov.

Materská škola v obci má dlhodobé problémy s nedostatočnou kapacitou, existujúce priestory budovy niekedy nespĺňajú aktuálne hygienické, bezpečnostné a prevádzkové normy a tým nie sú postačujúce na prijatie všetkých detí. Z tohto dôvodu sa obec rozhodla podať žiadosť o dotáciu z prostriedkov Ministerstva školstva, výskumu, vývoja a mládeže SR na rekonštrukciu a rozšírenie materskej školy. V rámci tohto projektu bude budova bývalej základnej školy prestavaná na materskú školu. Tým nielen zvýšime jej kapacitu na 24 detí, ale vytvoríme kvalitné, bezpečné a moderné prostredie pre deti a pedagogický personál. Rozšírenie kapacity materskej školy je pre obec dôležitým vzhľadom na plánovaný rast obyvateľstva. V posledných rokoch vznikli v obci nové individuálne bytové výstavby, ktoré obývajú alebo budú obývať prevažne mladé rodiny s deťmi alebo pámi plánujúcimi rodinu. Títo obyvatelia sa rozhodli trvalo zostať v obci, čo pozitívne prispieva k jej rozvoju, no zároveň zvyšuje nároky na predškolské zariadenia. Vzhľadom na tieto skutočnosti očakávame v najbližších rokoch nárast počtu narodených detí a tým aj zvýšený dopyt po miestach v materskej škole.

Základná úroveň výchovy a vzdelávania žiakov je zabezpečená v Základnej škole Lászlóa Battyánya-Strattmanna s VJM v Hornom Bare, ktorá písomne prehlásila, že má dostatočné personálne a materiálno-technické zabezpečenie pre prijatie žiakov našej obce. Naše žiaci navštevujú aj základné školy v meste Gabčíkovo a Dunajská Streda.

Na základe analýzy doterajšieho vývoja možno očakávať, že rozvoj vzdelávania sa bude naďalej orientovať na predškolskú výchovu detí.

6.2. Zdravotníctvo

Priamo v obci sa nenachádzajú zdravotnícke ambulancie, pre obyvateľov obce najbližšie zdravotné stredisko sa nachádza v susednej obci Horný Bar (6 km), v Gabčíkove (7km) alebo v Holiciach (12 km) s nasledovnými ambulanciami: obvodný lekár pre dospelých, detská ambulancia, zubná ambulancia, gynekológ a tiež lekáreň.

Komplexnejšie zdravotné služby sú zabezpečené v okresnom centre Dunajská Streda, napr. Nemocnica s poliklinikou, ktorá okrem lôžkových oddelení prevádzkuje aj viacero špecializovaných ambulancií, ktoré poskytujú odbornú ambulatnú starostlivosť. Okrem Nemocnice s poliklinikou DS sú v meste dostupné aj ďalšie zdravotnícke zariadenia a zdravotné strediská poskytujúce široké spektrum ambulantných služieb.

Na základe analýzy doterajšieho vývoja možno očakávať, že obec sa nebude orientovať na rozvoj zdravotnej starostlivosti.

6.3. Sociálne zabezpečenie

Kompetencie obcí v sociálnej oblasti sú rozsiahle a dotýkajú sa všetkých oblastí sociálneho zabezpečenia. Obec má nezastupiteľné miesto pri zabezpečovaní úloh spojených s riešením hmotnej aj sociálnej núdze občanov, sociálnej pomoci, sociálnoprávnej ochrany a sociálnej kurately a najmä v oblasti sociálnych služieb.

Na základe Zákona o sociálnych službách a o zmene a doplnení zákona č. 455/1991 Zb. o živnostenskom podnikaní (živnostenský zákon) v znení neskorších predpisov č. 448/2008 Z. z. obec je správnym orgánom v konaniach o odkázanosti na sociálnu službu v zariadení pre seniorov, v zariadení opatrovateľskej služby, v dennom stacionári, o odkázanosti na opatrovateľskú službu a odkázanosti na prepravnú službu. Obec nedisponuje zariadením sociálnych služieb. Sociálne služby pre občanov zabezpečujú domovy sociálnych služieb v blízkych obciach Horný Bar, Lehnice a v mestách Gabčíkovo, Dunajská Streda, Veľký Meder.

Obec v rámci svojej samosprávnej pôsobnosti rozhoduje aj o jednorazovej dávke sociálnej pomoci občanom s ŤZP, o príspevkoch v súvislosti so sociálnou starostlivosťou dôchodcov, o príspevkoch darcom krvi, o dávke v hmotnej núdzi, o jednorazovej dávke sociálnej pomoci a o sociálnej pôžičke. Obec tiež poskytuje jednorazový finančný príspevok pri narodení dieťaťa za účelom hmotnej podpory a pomoci spojenej so zabezpečením nevyhnutných potrieb dieťaťa.

Na základe analýzy doterajšieho vývoja a nakoľko proces starnutia sa v obci zintenzívnil, možno očakávať, že rozvoj sociálnych služieb sa bude orientovať na zabezpečenie permanentnej opatrovateľskej služby a stravovania, zreteľom na zotrvanie prijímateľov v domácom prostredí alebo v komunite, k vytvoreniu podmienok pre plnohodnotný spoločenský a kultúrny rozvoj dôchodcov odkázaných na pomoc tretej osoby.

6.4. Kultúra

Rozvoj miestnej kultúrnej činnosti, organizovanie umeleckej činnosti, kultúrnych podujatí, záujmových činností a súťaží, výstav, divadelných predstavení a koncertov zabezpečuje predovšetkým kultúrny dom a obecná knižnica. Základom kvalitného spoločenského života v obci je hlavne kultúrny dom obce, ktorý je na primeranej kvalitatívnej úrovni a otvorený pre každého obyvateľa obce. Kultúrna sála obecného úradu bola v roku 2019 rekonštruovaná. Výsledkom tejto rekonštrukcie je aj skutočnosť, že vzrástla kapacita kultúrneho domu z 70 na 120 ľudí.

V obci funguje aj obecná knižnica, kde sa nachádza 4248 knižničných jednotiek. Pre verejnosť je otvorená každý utorok 3 hodiny. Tradičnými kultúrnymi akciami obce sú: Obecný deň, Deň detí, Deň dôchodcov, Stavanie mája, Kotlíkový deň, Oslava Svätého Mikuláša, Veľkonočné kreatívne podujatie, sezónne spoločenské bály, hodové slávnosti. Obec na realizáciu kultúrnych podujatí ako aj na rozšírenie knižničného fondu sa okrem vlastných zdrojov snaží získať finančné prostriedky aj prostredníctvom grantov a dotácií.

Cieľom týchto podujatí je zabezpečiť obyvateľom kultúrny a spoločenský zážitok, posilniť miestnu identitu a spolupatričnosť.

Družobnou obcou Obce Jurová je Obec Andocs (Maďarsko) s ktorou Obec v súčasnosti z dôvodu nedostatku finančných prostriedkov neorganizovala žiadne spoločné podujatie.

V obci pôsobí organizácia Csemadok- základná organizácia Jurová, ktorá je partnerom obce v osvetovej činnosti a prispievala k rozmachu kultúrneho a spoločenského života obce.

Na základe analýzy doterajšieho vývoja možno očakávať, že kultúrny a spoločenský život sa bude orientovať naďalej prostredníctvom spoločensko-kultúrnych podujatí.



6.5. Doprava

Kvalitná dopravná infraštruktúra a dobrá dopravná dostupnosť sú základné predpoklady rozvoja obce, ktoré významne ovplyvňujú jej hospodársky potenciál, spôsob života i životnú úroveň jej obyvateľov.

V blízkosti obce Jurová prechádzajú 2 európske multimodálne koridory:

- koridor č. IV (Berlín / Norimberg-Praha-Kúty-Bratislava-Nové Zámky / Komárno-Štúrovo-MR lokalizovaný pre trate železničnej a kombinovanej dopravy),
- koridor č. VII (vodná cesta Dunaj – najbližší prístav sa nachádza v Gabčíkove vo vzdialenosti 8 km).

Obec má relatívne dobrú dopravnú polohu aj vo vzťahu k diaľničnému systému Európy: 35 km južne od obce, na území Maďarskej republiky prechádza diaľnica E75.

Cestná infraštruktúra:

Najvýznamnejšími cestnými ťahmi prechádzajúcimi v blízkosti obce Jurová sú cesty:

- cesta I/63- Štúrovo-Komárno-Dunajská Streda-Bratislava–cestný ťah medzinárodného významu (E 575),
- cesta II/506 (hranica SR/MR-Medveďov-Gabčíkovo-Báč[kde sa napojí na cestu I/63]) – cestný ťah medziregionálneho významu.

Miestne komunikácie majú bezprašnú povrchovú úpravu (všetky miestne komunikácie majú spevnený povrch) a rôzne šírkové a smerové usporiadanie.

Dopravnú polohu obce kladne ovplyvnila aj výstavba rýchlostnej komunikácie R7, doposiaľ 32 km dlhá cesta, ktorá prispeje k zlepšeniu dopravnej situácie pre obyvateľstvo dochádzajúce za prácou do hlavného mesta.

Na základe analýzy doterajšieho vývoja možno očakávať, že obec bude orientovať na rekonštrukciu chodníkov vzhľadom na bezpečnosť a plynulosť dopravy.

Železničná doprava

Obec Jurová nie je priamo napojená na európsky železničný systém. Najbližšia železničná stanica je v meste Dunajská Streda na železničnej trati č. 131 (Bratislava-Dun. Streda-Komárno).

Hromadná doprava

Integrovaný regionálny systém hromadnej dopravy zabezpečuje organizáciu a prepojenie hlavných zložiek hromadnej cestnej dopravy v hlavných smeroch pohybu cestujúcich, ktorými sú: cesty do okresného centra Dunajská Streda (10 km), cesty do regionálneho uzla Gabčíkovo (8 km), cesty do hlavného mesta Bratislava (40 km).

Hromadnú prepravu osôb do zamestnania, škôl, úradov a za nákupmi zabezpečuje autobusová preprava prostredníctvom prímestských liniek, ktoré zabezpečujú SAD Dunajská Streda a.s.

Letisko s verejnou prepravou osôb a nákladov sa nachádza v 55 km vzdialenosti v Bratislave.

V živote každého pohraničného regiónu základnú úlohu zohráva úroveň spojitosti s regiónom zo susedného štátu. Najbližší hraničný priechod sa nachádza 20 km juhovýchodne v obci Medveďov (cestný hraničný priechod).

Štruktúra obyvateľstva odchádzajúce do zamestnania alebo do školy podľa spôsobu dopravy na základe SODB2021: osobný automobil: 172, vlak: 7, autobus: 35, MHD: 6, bicykel: 4, pešo: 6, iný: 4, nezistený: 20

6.6. Územné plánovanie

Obstarávanie územných plánov v súlade s novelami stavebného zákona č. 50/1976 Zb. patrí do kompetencie obcí. Územné plánovanie komplexne rieši funkčné využitie územia, jeho cieľom je vytvárať predpoklady k súladu výstavby a iných činností ovplyvňujúcich rozvoj obce. V súlade s § 11 ods. 2 Obec Jurová v sledovanom roku nemala vypracovaný Územný plán (nebol povinný, obec nemá viac ako 2000 obyvateľov). V marci/2023 obec začala prípravné práce na obstarávanie územného plánu. Momentálne prebieha proces jeho spracovania. Ku dňu vyhotovenia tejto výročnej správy, obecné zastupiteľstvo schválilo pracovnú verziu územného plánu obce- záväznú časť.

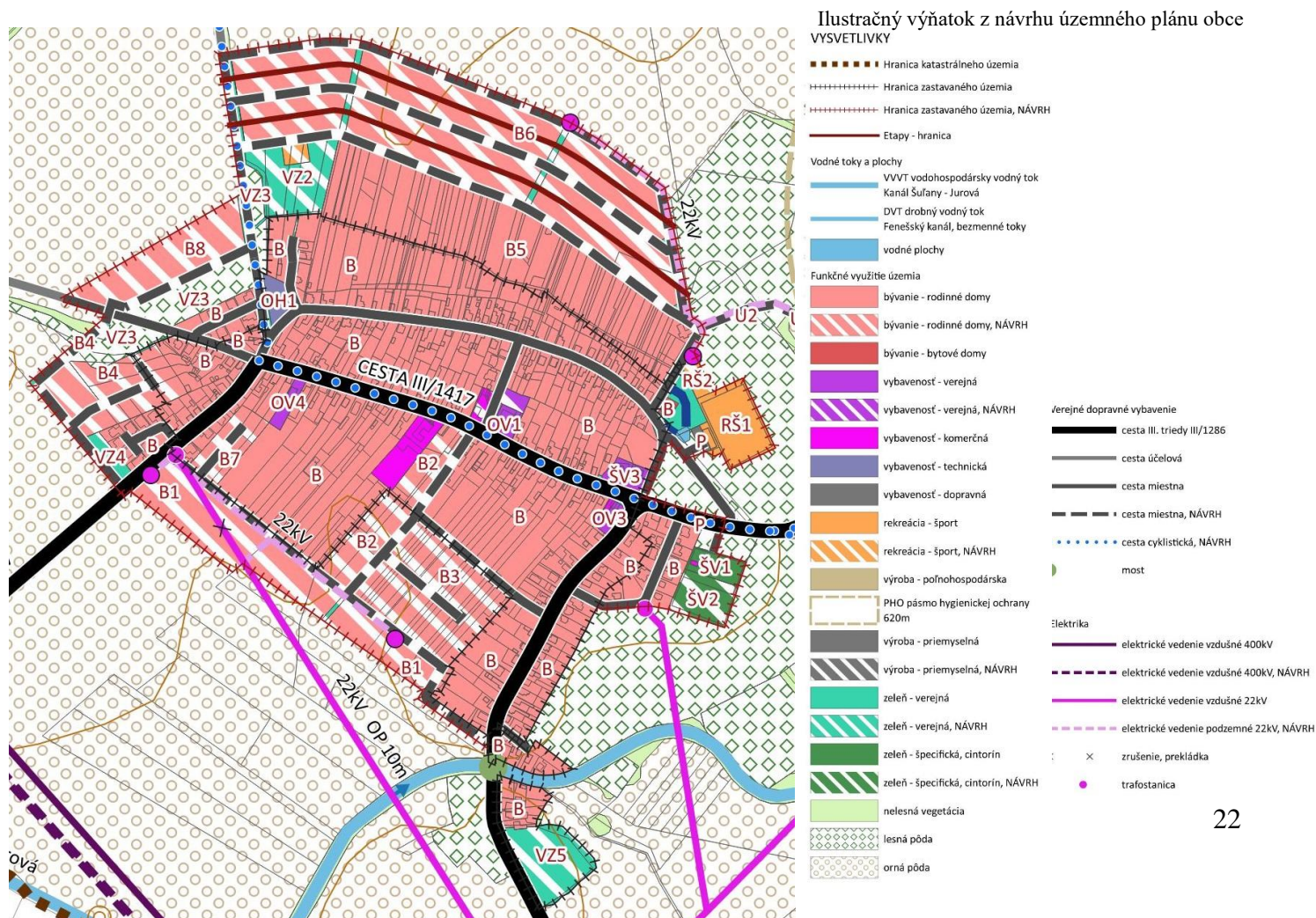
Obec je zásobovaná elektrickou energiou na dobrej úrovni. Verejné osvetlenie je riešené inštalovaním výbojkových svietidiel na jestvujúcich elektrických betónových stĺpoch, staré svietidlá sú vymenené za nové, úspornejšie.

Obec je plno plynofikovaná. Zemný plyn je v prevažnej miere využívaný na vykurovanie, prípravu teplej vody a varenie.

Domácnosti majú pevnú a mobilnú telefónnu sieť a internetovú sieť. Obec má dobré GSM pokrytie od domácich mobilných operátorov.

Obec má vybudovaný verejný vodovod, na ktorý je napojený 99 % domácností.

Verejná kanalizačná sieť v obci zatiaľ nie je vybudovaná (je momentálne v štádiu vybudovania, predpokladaný dátum kolaudácie je 09/2025), odpadové vody sú odvádzané do žump a septikov, čo sa potom vyváža fekálnymi vozidlami do čistiarne odpadových vôd.



6.7. Hospodárstvo

Služby v obci vo väčšine prípadov rozvíjajú podnikatelia na základe živnostenských oprávnení a v prevažnej miere v priestoroch rodinných domov (prípadne vo vyčlenených priestoroch pre tento účel). V živnostenskom registri SR počet zapísaných aktívnych podnikateľov so sídlom v obci je 51. Poskytujú služby ako napr.: maliarske, natieračské, omietkarské práce, stavebné práce, stolárske a nábytkárske práce, montáž, oprava a údržba elektrických zariadení a bleskozvodov, kovoobrábanie, zámočnícke a zváracie práce, upratovacie služby, uskutočnenie stavieb, výroba a oprava strojov, údržba motorových vozidiel, textilná výroba, výroba hračiek, chov zvierat, služby v poľnohospodárstve, kúpa tovaru na účely jeho predaja konečnému spotrebiteľovi, atď.

Najvýznamnejší poskytovatelia služieb v obci :

Tibor Mészáros- Coloris (autolakovňa), Coloris SK, s.r.o. (stavebný materiál, šatstvo a rozličný tovar), Dušan Tribulík (čistenie interiéru motorových vozidiel), Alžbeta Forróová (výroba pizze s rozvozom s rozvozom bez miestneho konzumu), Arnold Kása (potraviny), Presso v areáli športového ihriska, František Varga (elektroinštalačné práce), Csaba Simon (servis poľnohospodárskych strojov).

V obci veľkú tradíciu má včelárstvo, čoho hlavným produktom je med, v našom území sa med produkuje hlavne z kvetu repky olejnej, agáta, slnečnice. V obci pôsobia viacerí včelári.

Na poľnohospodárskej pôde v katastri obce hospodária drobnopodstatelia, samostatne hospodáriace roľníci, aj väčšie poľnohospodárske podniky. Najväčším agropodnikom obce je Poľnohospodárske družstvo v Jurovej (so sídlom v obci Orechová Potôň).

Región patrí do vysokoprodukčnej poľnohospodárskej oblasti Slovenska, dobré prírodné a klimatické podmienky územia vytvorili predpoklady pre pestovanie všetkých poľnohospodárskych plodín Slovenska. Rastlinná výroba regiónu obce sa zameriava prevažne na výrobu obilnín (najviac sa pestujú pšenica ozimná a jarná, sladovnícky jačmeň, kukurica na siláž a krmivo, repka olejná, slnečnica). Z hľadiska rozdelenia pôdy tvorí poľnohospodárska pôda približne 86 % z celkovej výmery katastra obce Jurová.

Extravilán obce poskytuje výborné možnosti pre poľovníkov, vďaka ochrane a cieľavedomej starostlivosti žije tu široká škála poľovnej zveri (srnec, zajac, bažant).

V obci sa nenachádzajú zariadenia peňažných služieb, najbližšie takéto zariadenia sú v meste Gabčíkovo (7 km) a Dunajská Streda (12 km). Najbližší poštový úrad je v susednej obci Baka a v Trstenej na Ostrove.

Na základe analýzy doterajšieho vývoja možno očakávať, že hospodársky život v obci sa bude naďalej orientovať na poľnohospodársku výrobu, výroba a predaj živočíšnych, rastlinných produktov.

7. Informácia o vývoji obce z pohľadu rozpočtovníctva

Rozpočet obce je základným nástrojom finančného hospodárenia v príslušnom rozpočtovom roku, ktorým sa riadi financovanie úloh a funkcií obce v príslušnom rozpočtovom roku. Rozpočet obce je súčasťou rozpočtu verejnej správy, vyjadruje samostatnosť hospodárenia obce. Rozpočtový rok je zhodný s kalendárnym rokom.

Rozpočet obce obsahuje príjmy a výdavky, v ktorých sú vyjadrené finančné vzťahy: k právnickým osobám a fyzickým osobám - podnikateľom pôsobiacim na území obce, ako aj k obyvateľom žijúcim na tomto území vyplývajúce zo zákonov a z iných všeobecne záväzných právnych predpisov, zo VZN obce, ako aj zo zmlúv.

Rozpočet obce zahŕňa aj finančné vzťahy štátu k rozpočtom obcí : podiely na daniach v správe štátu, dotácia na úhradu nákladov preneseného výkonu štátnej správy, ďalšie dotácie v súlade so zákonom o štátnom rozpočte na príslušný rozpočtový rok. Rozpočet obce môže obsahovať finančné vzťahy: k rozpočtom iných obcí, k rozpočtu VÚC, do ktorého územia obec patrí, ak plnia spoločné úlohy.

Rozpočet obce na rok 2024 bol zostavený v súlade s ustanovením § 10 ods. 7 zákona č.583/2004 Z.z. o rozpočtových pravidlách územnej samosprávy a o zmene a doplnení niektorých zákonov v znení neskorších predpisov. Uplatňuje sa rozpočtová klasifikácia v súlade s osobitným predpisom. Vnútorne sa člení na bežné príjmy a bežné výdavky, kapitálové príjmy a kapitálové výdavky a finančné operácie.

Rozpočet obce na rok 2024 bol zostavený ako vyrovnaný. Bežný rozpočet bol zostavený ako prebytkový, kapitálový rozpočet ako schodkový a finančný rozpočet ako prebytkový.

Účtovníctvo obce sa vedie podľa zákona číslo 431/2002 Z.z. o účtovníctve v znení neskorších predpisov, a v zmysle §20 zákona sa vyhotovuje táto výročná správa. Postupy účtovania pre obce upravuje Opatrenie MF SR číslo 21572/2015-31, ktorým sa mení a dopĺňa Opatrenie MF SR číslo MF/16786/2007-31.

Podrobnosti o usporiadaní, označovaní a obsahovom vymedzení položiek účtovnej závierky, termíny a miesto prekladania účtovnej uzávierky pre obce sú upravené Opatrením MF SR číslo MF/21227/2014-31, ktorým sa mení a dopĺňa opatrenie MF SR č. MF/25755/2007-31.

Hospodárenie obce sa riadilo podľa schváleného rozpočtu na rok 2024.

Rozpočet obce bol schválený obecným zastupiteľstvom dňa 12.12.2023 uznesením č. 31/2023.

Rozpočet bol zmenený raz:

- zmena schválená dňa 13.12.2024 uznesením OZ č. 62/2024

-

7.1. Plnenie príjmov a čerpanie výdavkov za rok 2024

	Rozpočet schválený v €	Rozpočet po poslednej zmene v €	Skutočné plnenie príjmov/ čerpanie výdavkov k 31.12.2024	% plnenia príjmov/ % čerpania výdavkov
Príjmy celkom	328 000,00	360 500,00	349 444,85	96,93
<i>z toho :</i>				
Bežné príjmy	318 000,00	342 030,00	333 747,05	97,57
Kapitálové príjmy	0,00	0,00	0,00	-
Finančné príjmy	10 000,00	18 470,00	15 697,80	84,99
Výdavky celkom	328 000,00	360 500,00	347 715,74	96,45
<i>z toho :</i>				
Bežné výdavky	308 081,00	334 101,00	321 316,90	96,17
Kapitálové výdavky	10 000,00	16 480,00	16 480,08	100,00
Finančné výdavky	9 919,00	9 919,00	9 918,76	99,99
Rozpočtové hospodárenie obce	0,00	0,00	1 729,11	

V roku 2024 plnenie príjmov ovplyvnili príjmy :

Bežné príjmy: Skutočné plnenie bežných príjmov k 31.12.2024 je v sume 333 747,05 €:

a) **Daňové príjmy:** 257 366,31 €

Výnos dane z príjmov poukázaný územnej samospráve: k 31.12.2024 boli poukázané finančné prostriedky v sume 183 950,38 €,

Daň z nehnuteľností: skutočný príjem je v sume 60 677,93 €, z toho daň z pozemkov 51 328,75 €, daň zo stavieb 9 289,38 €.

Daň za psa: skutočný príjem je v sume 489,00 €.

Poplatok za komunálny odpad a drobný stavebný odpad: skutočný príjem je v sume 12 249,00 €.

b) **Nedaňové príjmy:** 47 987,56 €

Príjmy z vlastníctva majetku: skutočný príjem je v sume 31 435,38 €. Uvedený príjem predstavuje príjem z prenajatých pozemkov v sume 6 158,08 €, príjem z prenajatých budov, priestorov a objektov a trhového miesta v sume 25 231,80 €, z čoho 14 776,80 € je príjem z prenájmu bytov 9 bytového domu obce.

Administratívne poplatky a iné poplatky a platby: skutočný príjem je v sume 2 087,00 €.

Pokuty a penále: skutočný príjem je v sume 238,90 €.

Poplatky a platby za služby: skutočný príjem je v sume 9 369,30 €. Uvedený príjem predstavuje príjmy z predaja tovarov a služieb vo výške 1 109,50 €, príjmy z fondu opráv a zo služieb za 9 BJ vo výške 7 517,80 €, poplatok za MŠ od rodičov vo výške 742,00 €.

Ostatné príjmy: skutočný príjem je v sume 4 856,98 €. Uvedený príjem predstavuje výťažok z lotérií, vrátené prostriedky z ročného zúčtovania zdravotného poistenia, refundácie elektrickej energie, náhradu za škodu od poisťovne.

Prijaté granty a transfery: skutočné plnenie je 28 393,18 €.

Kapitálové príjmy: nebolo plnenie

Príjmové finančné operácie: Skutočný príjem k je v sume 15 697,80 €.

Položky príjmových finančných operácií:

- Uznesením obecného zastupiteľstva č. 62/2024 bod 2. zo dňa 13.12.2024 bolo schválené použitie rezervného fondu vo výške 15 108,00 € na krytie nasledujúcich kapitálových výdavkov:
- IBV 9 RD- infraštruktúra: 9 000,00 €
- kamerový systém v obci: 1 260,00 €
- rekonštrukcia športovej budovy- projektová dokumentácia: 4 848,00 €.
- Nevyčerpané, vrátené prostriedky na stravu MŠ- zapojenie do príjmov rozpočtu v sume 289,80 €
- Nevyčerpané prostriedky na ubytovanie odídencov z Ukrajiny, použité v roku 2024 v sume 300,00 €

V roku 2024 čerpanie výdavkov ovplyvnili výdavky :

Bežné výdavky: skutočné čerpanie je spolu v sume 321 316,90 €:

Mzdové náklady: skutočné čerpanie je v sume 132 085,89 €. Patria sem mzdové prostriedky zamestnancov aparátu obecného úradu, starostu, hlavného kontrolóra, materskej školy a pracovníka na čistenie verejných priestranstiev.

Poistné a príspevok do poisťovní: Skutočné čerpanie je v sume 46 801,88 €.

Tovary a služby: skutočné čerpanie je v sume 135 455,15 €. Ide o prevádzkové výdavky všetkých stredísk OcÚ, ako sú cestovné náhrady (3 477,60 €) , energie, telekomunikačné a poštové služby (22 367,66 €), nákup materiálu (20 894,57 €), dopravné, karty, známky (1 304,38 €), rutinná štandardná údržba (32 130,01 €), nájomné (1 747,13 €) a ostatné tovary a služby (53 533,80 €).

Splácanie úrokov a ostatné platby súvisiace s úvermi, pôžičkami a návratnými finančnými výpomocami: skutočné čerpanie je v sume 1 651,28 €.

Kapitálové výdavky: skutočné čerpanie je v sume 16 480,08 €:

- Kamerový systém v obci: 1 260,00 €
- Obytná zóna IBV- smer Trstená na Ostrove: 9 000,00 €

- Areál pri kostole: 1 372,00 €
- Projektová dokumentácia na rekonštrukciu športovej budovy: 4 848,00 €.

Výdavkové finančné operácie: skutočné čerpanie je v sume 9 918,76 €. Uvedená suma bola čerpaná na splácanie istiny dlhodobého bankového úveru zo ŠFRB.

7.2. Prebytok/schodok rozpočtového hospodárenia za rok 2024

Hospodárenie obce	Skutočnosť k 31.12.2024 v €
Bežné príjmy spolu	333 747,05
Bežné výdavky spolu	321 316,90
Bežný rozpočet	12 430,15
Kapitálové príjmy spolu	0,00
Kapitálové výdavky spolu	16 480,08
Kapitálový rozpočet	-16 480,08
Prebytok/schodok bežného a kapitálového rozpočtu	-4 049,93
<i>Vylúčenie z prebytku / Úprava schodku</i>	-3 455,60
Upravený prebytok/schodok bežného a kapitálového rozpočtu	-7 505,53
Príjmové finančné operácie	15 697,80
Výdavkové finančné operácie	9 918,76
Rozdiel finančných operácií	5 779,04
PRIJMY SPOLU	349 444,85
VÝDAVKY SPOLU	347 715,74
Hospodárenie obce	1 729,11
<i>Vylúčenie z prebytku</i>	-3 455,60
Upravené hospodárenie obce	-1 726,49

Schodok rozpočtu v sume 4 049,93 € zistený podľa ustanovenia § 10 ods. 3 písm. a) a b) zákona č. 583/2004 Z.z. o rozpočtových pravidlách územnej samosprávy a o zmene a doplnení niektorých zákonov v znení neskorších predpisov sa upravuje o nevyčerpané prostriedky zo ŠR a podľa osobitných predpisov v sume 3 455,60 €. Takto získaný schodok rozpočtu bol v rozpočtovom roku 2024 vysporiadaný z finančných operácií :

- z rezervného fondu: 15 108,00 €
- z finančných operácií: 589,80 €

V zmysle ustanovenia § 16 odsek 6 zákona č.583/2004 Z.z. o rozpočtových pravidlách územnej samosprávy a o zmene a doplnení niektorých zákonov v znení neskorších predpisov sa na účely tvorby peňažných fondov pri usporiadaní prebytku rozpočtu obce podľa § 10 ods. 3 písm. a) a b) citovaného zákona, z prebytku vylučujú (spolu vo výške 571,40 €) :

- nevyčerpané prostriedky zo ŠR účelovo určené na bežné výdavky poskytnuté v predchádzajúcom rozpočtovom roku na stravovanie detí MŠ v sume 421,40 € a na ubytovanie odídencov z Ukrajiny v sume 150,00 €
- nevyčerpané prostriedky z fondu prevádzky, údržby a opráv podľa ustanovenia § 18 ods.2 zákona č.443/2010 Z.z. o dotáciách na rozvoj bývania a o sociálnom bývaní v z.n.p. v sume 2 884,20 €

Zostatok finančných operácií v sume 5 779,04 €, bol použitý na vysporiadanie upraveného schodku bežného a kapitálového rozpočtu.

Na základe uvedených skutočností obec netvorí rezervný fond za rok 2024.

7.3. Rozpočet na roky 2025 - 2027

	Skutočnosť k 31.12.2024	Rozpočet na rok 2025	Rozpočet na rok 2026	Rozpočet na rok 2027
Príjmy celkom	349 444,85	591 000,00	367 000,00	373 000,00
z toho :				
Bežné príjmy	333 747,05	350 726,00	367 000,00	373 000,00
Kapitálové príjmy	0,00	240 274,00	0,00	0,00
Finančné príjmy	15 697,80	0,00	0,00	0,00

	Skutočnosť k 31.12.2024	Rozpočet na rok 2025	Rozpočet na rok 2026	Rozpočet na rok 2027
Výdavky celkom	347 715,74	585 000,00	358 000,00	362 000,00
z toho :				
Bežné výdavky	321 316,90	343 922,00	342 966,00	351 966,00
Kapitálové výdavky	16 480,08	231 044,00	5 000,00	0,00
Finančné výdavky	9 918,76	10 034,00	10 034,00	10 034,00

Dôvodová správa k rozpočtu na roky 2025 - 2027:

Návrh rozpočtu bol spracovaný v súlade so zákonom č. 523/2004 Z. z. o rozpočtových pravidlách verejnej správy a o zmene a doplnení niektorých zákonov v znení neskorších predpisov a zákonom č. 583/2004 Z. z. o rozpočtových pravidlách územnej samosprávy a o zmene a doplnení niektorých zákonov v znení neskorších predpisov.

Návrh rozpočtu zohľadňuje aj ustanovenia zákonov:

- č. 564/2004 Z. z. o rozpočtovom určení výnosu dane z príjmov územnej samospráve a o zmene a doplnení niektorých zákonov v znení neskorších predpisov.
- č. 369/1990 Z. z. o obecnom zriadení v znení neskorších predpisov.
- č. 583/2004 Z. z. o rozpočtových pravidlách územnej samosprávy a o zmene a doplnení niektorých zákonov v znení neskorších predpisov
- č. 493/2011 Ústavný zákon o rozpočtovej zodpovednosti

Návrh rozpočtu bol spracovaný v súlade s Príručkou na zostavenie návrhu rozpočtu verejnej správy na roky 2025 až 2027 číslo MF/008139/2024-411, ktorá je vydaná v súlade s § 14 zákona č. 523/2004 Z. z. o rozpočtových pravidlách verejnej správy a o zmene a doplnení niektorých zákonov v znení neskorších predpisov.

Štatistická klasifikácia výdavkov sa použije v zmysle vyhlášky Štatistického úradu Slovenskej republiky č.257/2014Z. z., ktorou sa vydáva štatistická klasifikácia výdavkov verejnej správy (SK COFOG). Výdavky na roky 2025 až 2027 sa rozpisú do najnižšej úrovne tejto klasifikácie.

Rozpočet Obce Jurová je súčasťou rozpočtu sektora verejnej správy a je zostavený tak, aby bol zabezpečený výkon samosprávnych kompetencií obce, plnenia základných povinností spojených so samostatným hospodárením a nakladaním s majetkom obce a vlastnými príjmami.

Návrh rozpočtu bol zverejnený obvyklým spôsobom na úradnej tabuli obce a na webovej stránke obce, www.jurova.sk v zákonom stanovenej lehote, t. j. najmenej 15 dní pred jeho schválením v súlade s § 9 ods. 2 zákona č. 369/1990 Zb. o obecnom zriadení v znení neskorších predpisov.

Východiskom pre tvorbu návrhu rozpočtu bol vývoj hospodárenia obce v minulých rokoch, očakávaný vývoj hospodárenia obce za rok 2024 a predpokladané rozpočtové určenie výnosu dane z príjmov územnej samospráve na rok 2025. Na základe zhodnotenia reálneho naplnenia rozpočtu príjmov, prišlo obec k zostaveniu návrhu rozpočtu.

Návrh rozpočtu je spracovaný podľa zákona č. 583/2004 Z. z. o rozpočtových pravidlách územnej samosprávy a o zmene a doplnení niektorých zákonov v znení neskorších predpisov v členení podľa § 9 ods. 1 citovaného zákona na:

- a) rozpočet na príslušný rozpočtový rok – rok 2025,
- b) rozpočet na rok nasledujúci po príslušnom rozpočtovom roku - rok 2026,
- c) rozpočet na rok nasledujúci po roku, na ktorý sa zostavuje rozpočet podľa písmena b) – rok 2027.

Rozpočet obce na príslušný rozpočtový rok je záväzný, rozpočty na nasledujúce dva rozpočtové roky nie sú záväzné, majú len orientačný charakter, ich ukazovatele sa spresňujú v ďalších rozpočtových rokoch. Rozpočet obce Jurová na roky 2025-2027 bol schválený obecným zastupiteľstvom dňa 13.12.2024 uznesením č. 62/2024 bez programovej štruktúry.

8. Informácia o vývoji obce z pohľadu účtovníctva**8.1. Majetok**

Názov	ZS k 1.1.2024 v €	KZ k 31.12.2024 v €
Majetok spolu	1 747 188,94	1 715 822,13
Neobežný majetok spolu	1 624 015,98	1 606 623,73
z toho :		
Dlhodobý nehmotný majetok		
Dlhodobý hmotný majetok	1 538 053,88	1 520 661,63
Dlhodobý finančný majetok	85 962,10	85 962,10
Obežný majetok spolu	121 693,47	107 487,84
z toho :		
Zásoby		
Zúčtovanie medzi subjektami VS		
Dlhodobé pohľadávky		
Krátkodobé pohľadávky	11 053,20	10 682,86
Finančné účty	110 640,27	96 804,98
Poskytnuté návratné fin. výpomoci dlh.		
Poskytnuté návratné fin. výpomoci krát.		
Časové rozlíšenie	1 479,49	1 710,56

8.2. Zdroje krytia

Názov	ZS k 1.1.2024 v €	KZ k 31.12.2024 v €
Vlastné imanie a záväzky spolu	1 747 188,94	1 715 822,13
Vlastné imanie	1 126 026,26	1 105 617,79
z toho :		
Oceňovacie rozdiely		
Fondy		
Výsledok hospodárenia	1 126 026,26	1 105 617,79
Záväzky	201 449,17	196 915,99
z toho :		
Rezervy	900,00	900,00
Zúčtovanie medzi subjektami VS	589,80	571,40
Dlhodobé záväzky	166 884,84	156 994,26
Krátkodobé záväzky	33 074,53	38 450,33
Bankové úvery a výpomoci	0,00	0,00
Časové rozlíšenie	419 713,51	413 288,35

Analyza významných položiek z účtovnej závierky:

Účet	Položky prírastkov a úbytkov dlhodobého majetku	Prírastok	Úbytok
021	Zaradenie: IBV 9 RD smer Trstená na Ostrove-techn. infraštruktúra	135 745,77 €	
022	Zaradenie: kamerový systém	4 900,60 €	
022	Vyradenie: likvidácia opotrebovaných, nefunkčných zariadení		4 786,56 €
023	Zaradenie do majetku protipovodň. vozíka DHZ (dar MV SR)	7 000,00 €	

Zostatok na účte 042 - Obstaranie DHM je spolu v sume 11 200,08 €, ktorý predstavuje nedokončené investície:

Rekonštrukcia materskej školy v sume 4 980,00 €

Zvyšovanie energetickej účinnosti budovy športového strediska: 4 848,00 €

IBV pri kostole- prípravné práce: 1 372,08 €

Na účte 063 sú vedené cenné papiere, akcie kmeňové ZVS, a.s s výnosom 0,05%.

Na účte 479 je vedený úver prijatý zo Štátneho fondu rozvoja bývania na 9BJ, ktorý obec bude splácať do roku 2039. Zostatok úveru k 31.12.2024 je 156 601,55 €.

8.3. Pohľadávky

Pohľadávky	Zostatok k 31.12 2023	Zostatok k 31.12 2024
Pohľadávky do lehoty splatnosti	5 904,30	6 032,65
Pohľadávky po lehote splatnosti	5 148,90	4 650,21
SPOLU	11 053,20	10 682,86

- pohľadávky na dani z nehnuteľnosti a za psa a úroky z omeškania: 2 274,77 €
- odberateľské faktúry: 2 105,44 €
- zálohy - 9BJ: 5 904,65 €
- nájomné za pozemky, poľ. revír, šport. ihriska: 260,00 €
- ostatné pohľadávky 138,00 €

8.4. Závazky

Závazky	Zostatok k 31.12 2023	Zostatok k 31.12 2024
Závazky do lehoty splatnosti	199 959,37	195 444,59
Závazky po lehote splatnosti	0,00	0,00
SPOLU	199 959,37	195 444,59

Rezerva na overenie účtovnej závierky audítorom	900,00 €
Nevyčerpané dotácie zo ŠR	571,40 €
Dlhodobé záväzky z toho:	156 994,26 €
- záväzky zo sociálneho fondu	1 625,22 €
- záväzky z poskytnutého úveru zo ŠFRB	146 568,54 €
- záväzky z finančnej zábezpeky na nájomné 9BJ zo ŠFRB	8 800,50 €
Krátkodobé záväzky z toho:	38 450,33 €
- záväzky voči dodávateľom	4 753,80 €

- prijaté preddavky od nájomcov 9BJ	6 308,90 €
- záväzky voči zamestnancom	9 257,35 €
- záväzky voči poisťovniam	5 706,87 €
- záväzky voči daňovému úradu	1 390,54 €
- záväzky z poskytnutého úveru zo ŠFRB- aktuálny rok	10 033,01 €
- ostatné záväzky	999,86 €

9. Hospodársky výsledok za 2024 - vývoj nákladov a výnosov

Názov	Skutočnosť k 31.12.2023	Skutočnosť k 31.12.2024
Náklady	328 170,65	360 896,77
50 – Spotrebované nákupy	50 041,54	43832,97
51 – Služby	54 681,70	71 611,23
52 – Osobné náklady	172 813,21	192 099,75
53 – Dane a poplatky	557,84	100,08
54 – Ostatné náklady na prevádzkovú činnosť	4 395,22	5 496,05
55 – Odpisy, rezervy a OP z prevádzkovej a finančnej činnosti a zúčtovanie časového rozlíšenia	38 651,00	41 772,33
56 – Finančné náklady	2 120,14	2 009,36
57 – Mimoriadne náklady	0,00	0,00
58 – Náklady na transfery a náklady z odvodov príjmov	4 910,00	3 975,00
59 – Dane z príjmov	0,00	0,00
Výnosy	336 506,63	340 488,30
60 – Tržby za vlastné výkony a tovar	248,00	278,00
61 – Zmena stavu vnútroorganizačných služieb	0,00	0,00
62 – Aktivácia	0,00	0,00
63 – Daňové a colné výnosy a výnosy z poplatkov	246 982,72	260 528,20
64 – Ostatné výnosy	48 575,63	35 934,06
65 – Zúčtovanie rezerv a OP z prevádzkovej a finančnej činnosti a zúčtovanie časového rozlíšenia	800,00	900,00
66 – Finančné výnosy	13,44	41,10
67 – Mimoriadne výnosy	0,00	0,00
69 – Výnosy z transferov a rozpočt. príjmov v obciach, VÚC a v RO a PO zriadených obcou alebo VÚC	39 886,94	42 806,94
Hospodársky výsledok +/- kladný HV, - záporný HV/	8 335,98	-20 408,47

Hospodársky výsledok /kladný/ v sume 8 335,98 € bol zúčtovaný na účet 428 - Nevysporiadaný výsledok hospodárenia minulých rokov.

Analýza nákladov a výnosov v porovnaní s minulým rokom a s vysvetlením významných rozdielov:

Celková výška nákladov k 31.12.2024 bola vykázaná vo výške 360 896,77 €, čo predstavuje nárast nákladov oproti roku 2023, keď bola celková výška nákladov vykázaná vo výške 328 170,65 €. Rozdiel je vo výške + 32 726,12 €.

Najväčší rozdiel je vykázaný na účte 511 vo výške 17 239,59 oproti roku 2023 z dôvodu údržby a opravy miestnej komunikácie a chodníkov

Na účte mzdových nákladov je vykázaný nárast vo výške + 12 857,68 € (nárast priemernej mzdy v hospodárstve SR, čo má vplyv najmä na mzdu starostu) a s tým súvisiace odvody na účte 524 vo výške + 5 614,19 €

Pokles vykazujeme na účte 502 vo výške – 6 512,22 €

Najväčší podiel na nákladoch tvorili náklady:

mzdové náklady vo výške 137 904,63 €

sociálne náklady vo výške 47 785,13 €

odpisy DHM vo výške 40 872,33,00 €

všeobecné služby vo výške 39 619,97 €, z toho odvoz a uloženie komunálneho odpadu vo výške 11 581,48 €

opravy a udržiavanie vo výške 25 181,95 €, z toho údržba a oprava miestnych komunikácií a chodníkov (asfaltovanie) vo výške 21 203,74 €

spotreba energií: 18 060,82 €

Celková výška výnosov k 31.12.2023 bola vykázaná vo výške 340 488,30 €, čo predstavuje nárast výnosov oproti roku 2023, keď bola celková výška výnosov vykázaná vo výške 336 506,63 €. Rozdiel je +3 981,67 €.

Najväčšie rozdiely:

Na miestnych daniach je nárast oproti roku 2023 o 10 249,92 € z dôvod zvýšenia sadzieb miestnych daní.

Na účte 648 je vykázaný pokles o -12 600,37 €, to hlavne z dôvodu, že v roku 2023 bolo na tento účet účtované odpustenie návratného finančného príspevku od MF SR vo výške 7 999,00 € a tiež bola obci poskytnutá finančná náhrada za výrub drevín vo výške 6 933,52 € oproti roku 2024. Na druhej strane výnosy na nájomnom sú vyššie o 2 130,41 €.

Na účtoch 69- výnosy z transferov je nárast o 2 920,00 €. V roku 2024 bol poskytnutý ako mimoriadny transfer: dotácia na údržbu chodníka a dotácia na kompenzáciu výpadku výnosu dane od MF SR.

Najväčší podiel na výnosoch tvorili výnosy:

podielové dane vo výške 183 950,38 €

daň z nehnuteľnosti a za psa vo výške 61 345,82 €

výnosy z bežných transferov zo ŠR vo výške 25 121,78 €

prenajaté pozemky, budovy a priestory vo výške 15 858,58 €

nájomné za 9 BJ vo výške 13 126,80 €

poplatok za komunálny odpad a drobný stavebný odpad vo výške 12 249,00 €

10. Ostatné dôležité informácie , ktoré mali vplyv na hospodárenie a činnosť obce

10.1. Prijaté granty a transfery

V roku 2024 obec prijala nasledovné granty a transfery:

Poskytovateľ dotácie	Suma v €	Účel
Ministerstvo školstva, vedy, výskumu a športu SR- Okresný úrad TT	4 447,00	Výchova a vzdelávanie -5 ročné deti
Ministerstvo dopravy a výstavby SR	792,66	stavebný poriadok
Ministerstvo dopravy a výstavby SR	21,00	špeciálny stavebný úrad – CD a PK
Ministerstvo vnútra SR- Okresný úrad DS	160,38	REGOB
Ministerstvo vnútra SR- Okresný úrad DS	32,40	Register adries
Okresný úrad ŽP TT	58,81	rozvoj životného prostredia
Ministerstvo práce, soc. vecí a rod. (Úrad práce, sociálnych vecí a rodiny DS)	1 493,80	Dotácia na podporu výchovy k stravovacím návykom dieťaťa (stravovanie detí posledného ročníka MŠ)
Ministerstvo hospodárstva	1 886,01	Dotácia na pokrytie dodatočných nákladov v dôsledku zvýšenia cien plynu a elektriny
Ministerstvo vnútra SR- Okresný úrad DS	2 285,00	Príspevok za ubytovanie odídencom z Ukrajiny
Ministerstvo financií	6 000,00	Dotácia na rozvoj regiónov TTSK Rekonštrukcia chodníkov v obci
Ministerstvo financií	3 464,00	Dotácia na krytie výdavkov súvisiacich s výpadkom DPFO
Ministerstvo vnútra SR	2 640,95	Voľby prezidenta SR a Voľby do EP
Úrad práce, soc.vecí a rodiny	282,54	Aktivačné práce

Environmentálny fond	828,63	Separovaný zber (príspevok podľa § 7 ods. 1 písm. b) zákona č. 329/2018 Z.z.)
Fond na podporu kultúry národnostných menšín	1 000,00	Nákup kníh pre knižnicu
Dobrovoľná požiarna ochrana SR	3 000,00	Dotácia na DHZ
SPOLU	28 393,18	

Poskytnuté granty a transfery spolu vo výške 28 393,18 € boli účelovo viazané a boli použité v súlade s ich účelom a k 31.12.2024 boli čerpané vo výške 27 821,78 €. Zostatok z dotácie na stravovanie detí MŠ vo výške 421,40 € bolo vrátené poskytovateľovi vo februári/2025 a príspevok na ubytovanie odídencu z Ukrajiny vo výške 150,00€, pripísaný na účet obce dňa 31.12.2024 bol zaslaný oprávnenej osobe v januári/2025.

10.2. Poskytnuté dotácie

Poskytnutie dotácie je ukotvené vo VZN č. 4/2013 o dotáciách, právnickým osobám, fyzickým osobám - podnikateľom na podporu všeobecne prospešných služieb, na všeobecne prospešný alebo verejnoprospešný účel. Obec v roku 2024 neposkytla žiadnu dotáciu.

10.3. Významné investičné akcie v roku 2024

Najvýznamnejšie investičné akcie realizované v roku 2024:

- Projektová dokumentácia na rekonštrukciu športovej budovy v sume 4 848,00 €.
- Obytná zóna IBV- smer Trstená na Ostrove: Výstavba inžinierskych sietí-komunikácie v sume 9 000,00 €.
- Kamerový systém v obci v sume 1 260,00 €.
- Areál pri kostole(prípravné zemné práce): 1 372,08 €

10.4. Predpokladaný budúci vývoj činnosti

Predpokladané investičné akcie realizované v budúcich rokoch:

- pokračovanie vybudovania kamerového systému v celej obci
- revitalizácia verejného priestranstva
- rekonštrukcia ciest a chodníkov
- Prestavba budovy bývalej základnej školy na materskú školu v rámci projektu „ Rekonštrukcia a rozšírenie materskej školy v obci Jurová“ (Zvýšenie kapacít materských škôl- už je podpísaná zmluva o poskytnutie finančných prostriedkov s Ministerstvom školstva, vedy, výskumu a športu SR.

10.5. Udalosti osobitného významu po skončení účtovného obdobia

Obec nezaznamenala žiadnu udalosť osobitného významu po skončení účtovného obdobia, za ktoré sa vyhotovuje výročná správa.

10.6. Významné riziká a neistoty, ktorým je účtovná jednotka vystavená

- a) Obec Jurová nevedie súdne spory.
- b) Je riziko zníženia príjmov z podielových daní, čo môže mať výrazný negatívny dopad na viaceré činnosti obce.

Vojna na Ukrajine stále prináša negatívne dopady aj na slovenskú ekonomiku, najmä vo forme rastu cien komodít. Nedostatok surovín, narušené dodávateľské vzťahy, materiálová kríza, rast cien energií negatívne ovplyvňujú slovenský priemysel. Vysoká miera inflácie, napätie a nestabilita negatívne vplyvajú aj na verejné financie, tým možno predpokladať negatívny vplyv aj na ekonomiku obce.

Vypracoval:
Veronika Nagy

Schválil:
Gabriel Fekete

V Jurovej dňa 06.05.2025

Prílohy:

- Individuálna účtovná závierka: Súvaha, Výkaz ziskov a strát, Poznámky
- Výrok audítora k individuálnej účtovnej závierke

Letecká snímka intravilánu obce z vtáčej perspektívy

