

Individuálna výročná správa

Obce Hrhov



za rok 2024



Jozef Csorba
Zastupujúci starosta obce

OBSAH

	str.
1. Úvodné slovo starostu obce	3
2. Identifikačné údaje obce	3
3. Organizačná štruktúra obce a identifikácia vedúcich predstaviteľov	3
4. Poslanie, vízie, ciele	4
5. Základná charakteristika obce	4
5.1. Geografické údaje	4
5.2. Demografické údaje	5
5.3. Ekonomické údaje	5
5.4. Symboly obce	6
5.5. História obce	7
5.6. Pamiatky	10
6. Plnenie úloh obce (prenesené kompetencie, originálne kompetencie)	16
6.1. Výchova a vzdelávanie	16
6.2. Zdravotníctvo	17
6.3. Hospodárstvo	17
7. Informácia o vývoji obce z pohľadu rozpočtovníctva	18
7.1.a/ Rozpočet obce na rok 2024	18
7.1.b/ Plnenie príjmov a čerpanie výdavkov za rok 2024	19
7.2. Prebytok/schodok rozpočtového hospodárenia za rok 2024	20
7.3. Rozpočet na roky 2025 - 2027	21
8. Informácia o vývoji obce z pohľadu účtovníctva	21
8.1. Majetok	21
8.2. Zdroje krytia	22
8.3. Pohľadávky	22
8.4. Záväzky	22
9. Hospodársky výsledok za rok 2024 - vývoj nákladov a výnosov	23
10. Ostatné významné skutočnosti, ktoré mali vplyv na hospodárenie a činnosť obce	25
10.1. Prijaté granty a transfery	25
10.2. Poskytnuté dotácie	26
10.3. Významné investičné akcie v roku 2024	26
10.4. Predpokladaný budúci vývoj činnosti	26
10.5. Udalosti osobitného významu po skončení účtovného obdobia	27
10.6. Významné riziká a neistoty, ktorým je účtovná jednotka vystavená	27
11. Prílohy	28

1. Úvodné slovo starostu

Úvodné slovo starostu z dôvodu zániku mandátu starostu podľa zákona č.369/1990, § 13a, ods. 1, písm.i nebolo vyhotovené.

2. Identifikačné údaje obce

Názov:	Obec Hrhov
Sídlo:	049 44 Hrhov č.363
IČO:	00328294
Štatutárny orgán obce:	starosta obce
Telefón:	058/7961586
E-mail:	hrhov@hrhov.sk
Webová stránka:	www.hrhov.sk

3. Organizačná štruktúra obce a identifikácia vedúcich predstaviteľov

Starosta obce:	Norbert Danko
Zástupca starostu obce:	
Hlavný kontrolór obce:	Mgr Eva Kováčsová do 17.06.2024, od 01.08.2024 Beáta Beke
Obecné zastupiteľstvo:	MSc. Tomáš Zsigrai, Ing. Imrich Burkus, Jozef Csorba, Eva Pogányová, Ing. Árpád Bačkai, Zoltán Üveges, Gyöngyike Mátéová

Obecný úrad:

Obecný úrad je výkonným orgánom obecného zastupiteľstva a starostu obce. Zabezpečuje administratívne a organizačné úlohy starostu, obecného zastupiteľstva a ďalších zriadených orgánov obecného zastupiteľstva. Úlohy, ktoré plní, vychádzajú zo zákona č.369/1990 Zb. o obecnom zriadení v zn.p. Obecný úrad zabezpečuje tiež prenesený výkon štátnej správy, v oblasti hlásenia pobytu obyvateľov. Organizačná štruktúra je štruktúra jednotlivých úsekov Obecného úradu. Organizačne vymedzuje základné úseky a vzťahy medzi nimi. Jej cieľom je vytvárať podmienky pre účinné a efektívne riadenie.

4. Poslanie, vízie, ciele

Poslanie obce: *Starostlivosť o všestranný rozvoj obce a o potreby jej obyvateľov žijúcich na jej území.*

Vízie obce:

- Zvýšená kvalita života s využitím prírodného a geografického potenciálu a podnikateľského prostredia
- Vytvorený dostatočný priestor na bývanie v zdravom a čistom prostredí s dostatkom príležitostí na trávenie voľnočasových aktivít s dôrazom na rozvoj cestovného ruchu, nakoľko obec sa nachádza v lone panenskej prírody Slovenského krasu
- Rozvoj obce s vybudovanou infraštruktúrou s dobre fungujúcimi službami pre každého obyvateľa obce

Ciele obce:

- Vytvoriť zamestnaneckú politiku obce
- Zvýšiť kvalitu životného prostredia obce
- Vytvoriť priaznivé životné podmienky pre obyvateľov obce
- Zachovávať a rozvíjať kultúrne dedičstvo
- Preskúmať možnosti efektívnejšieho prenájmu a využitia majetku obce
- Priorizovať ciele obce

5. Základná charakteristika obce

Obec je samostatný územný samosprávny a správny celok Slovenskej republiky. Obec je právnickou osobou, ktorá za podmienok ustanovených zákonom samostatne hospodári s vlastným majetkom a s vlastnými príjmami. Základnou úlohou obce pri výkone samosprávy je starostlivosť o všestranný rozvoj jej územia a o potreby jej obyvateľov.

5.1. Geografické údaje

Geografická poloha obce :

Obec Hrhov sa nachádza v juhovýchodnej časti Slovenska, v oblasti Gemersko-turnianskeho krasu, súčasť Severozápadných karpát. Leží v doline Turnianskeho potoka zovretej planinami

Dolného a Horného vrchu. Dolný a Horný vrch sú tým istým druhom horniny- usadeninou vzniknutou v plytkých moriach, wettersteinským vápencom. Tento materiál tvorí aj všetky veľké planiny krasu. Pod vrstvami wettersteinského vápenca sa v menších pásoch objavujú niektoré horniny hlbokomorského pôvodu. V okolí Hrhova známy stavebný materiál, tzv. sladkovodný vápenec alebo traventín, známy ako hrhovská tufa vznikol počas posledných 100 tisíc rokov. Najvýznamnejším vodným tokom Hrhova je Turniansky potok, hrhovčanmi nazývaný Derék, prameniaci pri Silickej Jablonici.

Susedné mestá a obce : Jablonov nad Turňou, Včeláre, Dvorníky

Celková rozloha obce : 36 km²

Nadmorská výška : 216 m n.m.

5.2. Demografické údaje

Hustota a počet obyvateľov : 29 obyvateľov/km²

Počet obyvateľov podľa posledného sčítania v roku 2021 : 1020

Súčasný počet obyvateľov je 1047 k 31.12.2024

Trvalý pobyt:	1042 obyvateľov	531 mužov	511 ženy
Trvalý pobyt – cudzinci:	5 obyvateľov	2 mužov	3 ženy

Národnostná štruktúra podľa sčítania z roku 2021 :

Slovenská	142
Maďarská	842
Česká	1
Ukrajinská	1
Nemecká	1
Nezistená	33

5.3. Ekonomické údaje

Nezamestnanosť v obci : cca 8,00-9,00 %

Nezamestnanosť v okrese : 8,44 %¹

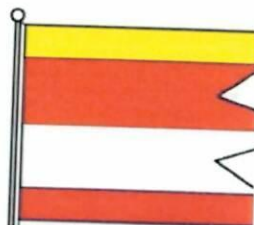
¹ Zdroj: https://www.upsvr.gov.sk/statistiky/nezamestnanost-mesacne-statistiky/2024.html?page_id=1335212

5.4. Symboly obce

Erb obce :



Vlajka obce :



Erb obce je zapísaný v Heraldickom registri SR v tejto podobe:


V červenom štíte vpravo zlatý listnatý strom, vedľa neho veľký hrotom nahor a ostrím vľavo smerujúci strieborný lem lemeša, v ňom uprostred zlatá ruža a popri ostrí tri zlaté štvôr lupeňové kvietky, v ich línii nad stromom rovnaký štvrtý.

Vlajka obce pozostáva zo štyroch pozdĺžnych pruhov vo farbách žltej(1/6), červenej(2/6), bielej(2/6) a červenej (1/6). Vlajka má pomer strán 2:3 a ukončená je troma cípmi, t.j. dvomi zastrihni, siahajúcimi do tretiny jej listu.



5.5. História obce

Obec Hrhov sa nachádza v juhovýchodnej časti Slovenska, v oblasti Gemersko-turnianskeho krasu, súčasť Severozápadných karpát. Leží v doline Turnianskeho potoka zovretej planinami Dolného a Horného vrchu. Dolný a Horný vrch sú tým istým druhom horniny- usadeninou vzniknutou v plytkých moriach, wettersteinským vápencom. Tento materiál tvorí aj všetky veľké planiny krasu. Pod vrstvami wettersteinského vápenca sa v menších pásoch objavujú niektoré horniny hlbokomorského pôvodu. V okolí Hrhova známy stavebný materiál, tzv. sladkovodný vápenec alebo traventín, známy ako hrhovská tufa vznikol počas posledných 100 tisíc rokov. Najvýznamnejším vodným tokom Hrhova je Turniansky potok, hrhovčanmi nazývaný Derék, prameniáci pri Silickej Jablonici.



Od doby kamennej po sťahovanie národov

Údolie rieky Bodvy s príslušnými dolinami, a teda aj dolinou Turnianskeho potoka, bolo už od doby kamennej človeku známe a obývané. Na území Hrhova však doteraz nebol vykonaný systematický archeologický prieskum, potvrdzujúci toto obývanie. Prvými obyvateľmi tunajšej krajiny boli pravdepodobne ľudia aurignackej kultúry z obdobia pred 35-40 tisíc rokmi, po ktorých sa zachovali pamiatky hlavne v Jasovskej jaskyni.

Hrhovský kráľovský palác a turnianske panenstvo

Jedinou písomnou zmienkou Árpádovskej doby o našom kraji je okolo roku 1210 napísaná Anonymova Gesta Hungarorum. Pre dejiny Hrhova je dôležitá listina kráľa Imreho, napísaná

² Zdroj: <https://www.slovensky-kras.eu/>

niekedy medzi 1196 až 1198. Nezachovala sa síce, ale bula pápeža Innocenta III. Z 16. júla 1198 potvrdzuje v nej uvedené adorácie. Kráľ vtedy daroval princeznej Alici Turňu a štyri ďalšie obce. V marci roku 1241 vtrhli do Uhorska tatári a zakrátko v bitke pri Muhi na rieke Slanej porazili kráľovské vojsko. Kráľovi Bélovi IV. S hŕstkou verných bojovníkov sa podarilo preraziť z obklúčenia. Neskôr kráľ odkúpil právo arcibiskupa na cirkevný desiatok z turnianskeho panstva a dal ho k dispozícii hrhovskému dvorcu.

Hrhov- náhrobok Györgya Bebeka

Kráľ Béla IV. Bohato odmenil verných, stojacich po jeho boku v ťažkých časoch. Podľa povesti do šľachtického stavu povýšil všetkých hrhovčanov. Tatársky vpád ukázal, že útokom dokážu odolať len pevné kamenné hrady. Jedným z nových hradov bol aj Szádvár, neskoršie sídlo turnianskeho župana. Od roku 1379 bol županom potomok mocného rodu Bebekovcov z Plešivca. Szádvárske panenstvo a teda aj Hrhov, bolo v majetku Bebekovcov takmer dvesto rokov, od roku 1386 až do ich vymretia v roku 1567. Po smrti Bebeka sa Szádvárske panenstvo dostalo takmer na 60 rokov do rúk rodiny Zápoľských.³



Hrhov ako súčasť Eszterházyovského panenstva


Palatín Pavol Eszterházy sa od mladosti zaujímal o Szádvár. Keď sa dedičia hradu nevedeli dohodnúť, palatín v roku 1674 kúpil časť majetku, až Eszterházyovci postupne získali celé panstvo. V roku 1702 už celé Szádvárske panstvo patrí kniežaťu Pavlovi Eszterházymu. O pár rokov neskôr sa pod hradom objavili Thökölyho kurucké vojská. Na začiatku povstania hrad ešte stál, dosvedčuje o tom inventár z roku 1685. V roku 1686 padlo vo viedni rozhodnutie o zbúraní Szádváru.

³ Zdroj FOTO: <https://www.almacentrum.eu/>

Hrhov 19.storočie



Začiatok 19. storočia sa v Hrhove niesol v znamení ukončenia stáročia trvajúceho sporu medzi obcami Turnianskej doliny a údolia Bodvy o chotáre na Dolnom vrchu. V roku 1831 prebehla celou krajinou epidémia cholery, ktorá doslova decimovala obyvateľstvo. V polovici 19. storočia žije v Hrhove podľa údajov Eleka Fényesa 408 rím. Katolíkov, 914 reformovaných a 20 židov, teda 1342 osôb. Reformovaný aj katolíci majú vlastné farnosti.



⁴ Zdroj foto: <https://www.darabanth.com/>

5.6.Pamiatky

Rímskokatolícky kostol sv.Jána Krstiteľa, jednoľodová pôvodne gotická stavba s pravouhlým ukončením presbytéria a predstavanou vežou, z druhej polovice 13. storočia. Presbytérium a sakristia sú zaklenuté valenou klenbou. Stavebným materiálom boli opracované tufové kvádre z lokálneho zdroja. Kostol bol prestavaný a rozšírený v roku 1500, keď došlo k rozšíreniu lodi. V 17. storočí bol kostol fortifikovaný, časť opevnenia sa dochovala v podobe hranolovej veže. Zásadná prestavba sa uskutočnila v rokoch 1814-1815, keď bol nanovo zaklenutý. Veža kostola pochádza z roku 1846. V interiéri sa nachádza gotický epitaf Juraja Bubeka z ružového mramoru, datovaný do roku 1390. Fasády kostola sú členené lizénami, pilastrami a polkruhovo ukončenými oknami so šambránami. Veža lemovaná pilastrami je ukončená korunnou rímsou s terčíkom a ihlancovou helmnicou.



Farský úrad:

Rímskokatolícka farnosť, Hrhov 128, správca farnosti Mgr. Patrik Balázs, Ján Zsóka

Reformovaný kostol, jednolodňová pôvodne tolerančná klasicistická stavba s pravouhlým ukončením presbytéria a predstavanou vežou z rokov 1784-1785. Nachádza sa na tufovom návrší uprostred dediny. Veža ukončená stanovou strechou bola dostavaná v roku 1795. Stavba vyhorela v roku 1846, následne došlo k jej kompletnej prestavbe. Interiér je zaklenutý pruskými klenbami. V interiéri sa nachádzajú protifahlé protestantské empory, drevené zariadenie z polovice 19. storočia od majstra Jánosa Wandráka. Fasády kostola sú členené lizénovými rámami, veža je členená pilastrami a ukončená ihlancovou helmicou. Ku kostolu patrila aj budova školy a fara.



Organ s ôsmimi registrami pochádza z dielne budapeštianskeho majstra Sándora Országa z roku 1886. Fara ho zakúpila za 1371 pengő.



Farský úrad:


Reformovaná farnosť, Hrhov 264, správca farnosti Mgr. Enikő Nagy

5 Travertín sa nachádza severne od obce a čiastočne aj pod samotnou obcou.

Minulosť sa tu travertín ťažil a využíval ako stavebný materiál. Obzvlášť mäkké a silné pórovité vápence dokázali do potrebného tvaru vyrezať pílkou.

Odfážením časti travertínovej kopy v dávnych dobách vznikol priamo uprostred obce vodopád.

Voda z vyvieracky padá po travertínovej terase s pórovou štruktúrou.



Hrhovská vyvieracka (Veľká hlava, Fej), ktorá vytvára tento vodopád pramení priamo nad obcou pod planinou Horný vrch v nadmorskej výške 225 m.n.m a vlieva sa do neďalekých Hrhovských rybníkov.

Vyvieracka (výtok krasových vôd na zemský povrch) má viacero názvov, už spomínaný **Fej, Hrhovská vyvieracka** alebo **vyvieracka Veľká hlava**.



So svojou maximálnou výdatnosťou 1000 l/s je jednou z najvýdatnejších vyvieraciek v celom Slovenskom krase. Voda vyvieracky Fej v minulosti poháňala 4 mlyny (Dobosov, Tirolyov, Haneszov a Szekfüov).


Vyvieracka Fej zásobuje obec **Hrhov** pitnou vodou.

V oblasti vodopádu a vyvieracky sa našli viaceré skameneliny, ale aj archeologické nálezy.

Hrhovská vyvieracka je prepojená so 186 metrov hlbokou jaskyňou **Čertova diera**, ktorá sa nachádza 5 kilometrov severovýchodne na okraji planiny vo výške 780 m.n.m. Spolu je v okolí Hrhova 9 turistických trás, ktoré majú 23 km.




⁵ Zdroj foto: Geocaching.com



Oltárna diera je korózne-kryogénna jaskyňa (vytvorená chemickou činnosťou vody a pôsobením mrazu), ktorá sa nachádza severne od obce Hrhov.

Hrhovský vodopád je najväčším a najvýdatnejším vodopádom v oblasti Slovenského krasu. Nachádza sa priamo v obci medzi obytnými domami. Je približne 15 metrov vysoký kaskádovitý, jednoetážový a travertínový vodopád napájaný vyvieracou Fej.



Šírka hornej časti vodopádu je približne 2,7 m a výška hornej časti vodopádu je približne 6 metrov a spodnej časti približne 9 metrov.



Vyvieracka počas svojej činnosti neustálym usadzovaním travertínu vytvorila až 16 metrov hrubú vrstvu svetlo hnedého travertínu, ktorého vek sa odhaduje na takmer 5 000 rokov.

⁶ Zdroj: <https://www.slovensky-kras.eu/>

Hrhovské rybníky




Hrhovské rybníky boli vybudované v 60. rokoch 20. storočia na mieste niekdajších rozľahlých močarísk Veľké jazero (Nagy-tó) a Malé jazero (Kis-tó).

Sústava rybníkov sa nachádza na juh od obce v ochrannom pásme NP Slovenský kras.

Rozprestiera sa na ploche 250 ha v nadmorskej výške 193 m.n.m.

hneď vedľa cesty I. triedy E58, vedúcej v trase Zvolen-Lučenec – Rožňava – Košice.⁷

Hrhovské rybníky pohľad na Planinu Horný vrch



Z geomorfologického členenia patrí územie Hrhovských rybníkov do subprovincie Vnútrotných Západných Karpát, oblasti Slovenského rudohoria, celku Slovenský kras a oddielu Turnianska kotlina.

Jazerá dosahujú hĺbku približne 2 metrov. Rybníky patria do povodia potoka Turňa, ktorý sa následne vlieva do rieky Bodva. Patria medzi najväčšie rybníky na území Slovenskej republiky.

V súčasnosti je lokalita Hrhovských rybníkov evidovaná ako Významné vtáčie územie Slovenska. „Vtáky a vodné plochy patria dokopy. A rovnako aj turistická a odborná verejnosť. Preto v Slovenskom krasi, pri najväčších rybníkoch na Slovensku, vyrástli v spolupráci s maďarskou stranou cez projekt Úžasný vtáčí svet bez hraníc dve rozhľadne.

Obe drevené rozhľadne sa nachádzajú neďaleko obce Hrhov medzi mestami Moldava nad



⁷ Zdroj: <https://www.slovensky-kras.eu/>

Bodvou a Rožňava. Jedna sa nachádza na východnom brehu a druhá, na západnom brehu rybníka.

Prvá je jednoduchšej konštrukcie a nachádza sa asi pol kilometra od štátnej cesty č. I/16 (E58) a asi kilometer od dediny smerom na Moldavu nad Bodvou resp. Košice.

Druhá veža sa nachádza za Štátnymi rybníkmi, prístupná po širokej nespevnenej ceste, ktorá obchádza rybnú farmu a tak sa dá dostať k samotným rybníkom. Hneď na ich začiatku sa nachádza vyššia - 12-metrová rozhľadňa. Jej výhodou je, že má širokú strechu. Prístup je vhodný aj pre rodiny s deťmi a kočikmi. Rovnako aj pre bicyklistov.

Súčasťou projektu bolo vybudovanie zeleného náučného chodníka cez mokrade. Pozorovateľne ponúkajú možnosť sledovať vtáky ako potápka chochlatá, volavka popolavá či kaňa močiarna alebo orliak morský, ale aj iné zo 120 druhov, ktoré tu zaznamenali.

Keďže sa pozorovateľňa nachádza na okraji väčšieho rybníka, je možné zbadáť tiež skokany, ropuchy, užovky či kapre, ktoré sú tu chované.^{**8}



Žije a hniezdí tu celý rad chránených druhov vtáctva, z nich za spomenutie stoja volavky, kane močiarna, bučiaky veľké, trsteniariky, celosvetovo chránené chochlačky bieločké a mnohé ďalšie (okolo 120 druhov).

Biotop je priam predurčený aj na výskyt väčšieho množstva obojživelníkov, cicavcov, hmyzu a plazov.

Popri viacerých druhoch žiab a mlokov tu môžete pozorovať aj hojne zastúpenú užovku fľakanú (*Natrix tessellata*) a užovku obojkovú (*Natrix natrix*).

Rybníky sú v súčasnosti hospodársky využívané (využívajú hlavne sa na chov kaprov asi 80%), poskytujú však aj možnosť rekreácie a spolu s [Hrhovským vodopádom](#) patria medzi najväčšie prírodné zaujímavosti [obce Hrhov](#).

Popri jazerách prechádza červená cykloturistická trasa.



^{**8} Zdroj: [Extra: Vtáčie pozorovateľne na Hrhovských rybníkoch | HIKING.SK](#)

6. Plnenie úloh obce (prenesené kompetencie, originálne kompetencie)

6.1. Výchova a vzdelávanie

V súčasnosti výchovu a vzdelávanie detí v obci poskytuje:

Základná škola v Hrhove

Riaditeľka školy: Mgr. Renáta Porubánová

Počet žiakov: 23

Jej súčasťou je školské zariadenie- školský klub detí



Materská škola V Hrhove

Riaditeľka: Alžbeta Danková

Počet žiakov: 33

Jej súčasťou je aj školská jedáleň



6.2. Zdravotníctvo

Zdravotná starostlivosť sa v obci neposkytuje.

6.3. Hospodárstvo

Najvýznamnejší poskytovatelia služieb v obci :

- Coop JEDNOTA REVÚCA spotrebné družstvo, miešaný tovar /dve predajne/
- MILK-AGRO, sro., miešaný tovar
- Slovenská pošta, a.s.
- Mária Klotnyaiová - Bar Victory
- Juliana Koránová - Kora presso
- KardiGeo sro. – geodetické práce
- Vojtech Ūveges WonderWood - stolárstvo
- Štefan Krankilla MLADŠÍ – stavebné práce
- Tomáš Adorján - GTA SERVIS - Diagnostika a opravy cestných motorových vozidiel

Najvýznamnejšia poľnohospodárska výroba v obci :

- *Arvid sro*
- *SHR Imrich Burkuš*
- *SHR Imrich Burkuš, ml.*
- *SHR Angela Burkušová*
- *Emese Üveges*



7. Informácia o vývoji obce z pohľadu rozpočtovníctva

7.1.a/ Rozpočet obce na rok 2024

Základným nástrojom finančného hospodárenia obce bol rozpočet obce na rok 2024. Obec zostavila rozpočet podľa ustanovenia § 10 odsek 7) zákona č.583/2004 Z.z. o rozpočtových pravidlách územnej samosprávy a o zmene a doplnení niektorých zákonov v znení neskorších predpisov. Rozpočet obce na rok 2024 bol zostavený ako prebytkový. Bežný rozpočet bol zostavený ako prebytkový a kapitálový rozpočet ako schodkový.

Hospodárenie obce sa riadilo podľa schváleného rozpočtu na rok 2024

Rozpočet obce bol schválený obecným zastupiteľstvom dňa 30.05.2024 uznesením č.05-30-05-24/OZ

Zmeny rozpočtu:

- prvá zmena zo 01.06.2024 schválená dňa 27.06.2024 uznesením č. 05-27-06-24/OZ
- druhá zmena zo 01.08.2024 schválená dňa 15.10.2024 uznesením č. 09-15-10-24/OZ
- tretia zmena zo 30.09.2024 schválená dňa 28.11.2024 uznesením č. 04-28-11-24/OZ
- štvrtá zmena zo 30.10.2024 schválená dňa 28.11.2024 uznesením č. 04-28-11-24/OZ
- piata zmena zo 30.11.2024 schválená dňa 16.12.2024 uznesením č. 04-16-12-24/OZ
- šiesta zmena zo 31.12.2024 schválená dňa 16.12.2024 uznesením č. 04-16-12-24/OZ

Rozpočet obce k 31.12.2024

	Schválený rozpočet	Schválený rozpočet po poslednej zmene	Skutočné plnenie príjmov/čerpanie výdavkov k 31.12.2024	% plnenia príjmov/ % čerpania výdavkov
Príjmy celkom	956 226,64	1 611 277,24	1 611 177,24	100
z toho :				
Bežné príjmy	705 584,79	755 025,75	754 925,75	100
Kapitálové príjmy	2 340,00	473 712,08	473 712,08	100
Finančné príjmy	248 301,85	382 539,41	382 539,41	100
Výdavky celkom	954 325,63	1 176 299,08	1 176 299,08	100
z toho :				
Bežné výdavky	701 218,48	963 018,53	963 018,53	100
Kapitálové výdavky	245 855,15	83 064,39	83 064,39	100
Finančné výdavky	7 252,00	130 216,16	130 216,16	100
Rozpočet obce	1 901,01	434 978,16	434 878,16	

7.1.b/ Plnenie príjmov a čerpanie výdavkov za rok 2024

V roku 2024 plnenie príjmov vo významnej miere ovplyvnili príjmy :

- **v bežnom rozpočte** príjmy:
 - **podielové dane**, ktoré predstavovali zvýšenie oproti roku 2023 o 5,25 % vo výške 388 366,01 €
 - **daň z nehnuteľností** vo výške 38 672,58 EUR €, ktorá predstavovala zvýšenie oproti roku 2023 o 49,30 %
 - **Daň za užívanie verejného priestranstva** vo výške 4 944,00 EUR
 - **Príjmy z podnikania a z vlastníctva majetku** vo výške 6 412,54 EUR
 - **Administratívne poplatky a iné poplatky a platby** vo výške 38 466,74 EUR
 - **Prijaté granty a transfery** vo výške 247 456,97 EUR
- **v kapitálovom rozpočte** vo výške 473 712,08 EUR
- **vo finančných operáciách** vo výške 382 539,41 EUR

V roku 2024 čerpanie výdavkov vo významnej miere ovplyvnili výdavky :

- **v bežnom rozpočte:**
 - **Mzdy, platy, služobné príjmy a ostatné osobné vyrovnania** vo výške 344 370,51 EUR
 - **Poistné a príspevok do poisťovní** vo výške 123 929,38 EUR
 - **Tovary a služby** vo výške 480 440,11 EUR
 - **Bežné transfery** vo výške 9 353,43 EUR z toho:
 - odchodné v sume 3 139,00 EUR
 - služby pre obyvateľov – EUROBUS a.s. 1 200,00 EUR
 - poskytnutý finančný transfer pre miestny futbalový klub v sume 2 000,00 EUR
 - poskytnutý finančný transfer pre Csemadok 500,00 EUR
 - na členské príspevky 2 044,23 EUR
 - finančný príspevok dopravného pre ZŠ 214,20 EUR a CVČ 98,00 EUR
 - **Splácanie úrokov a ostatné platby súvisiace s úvermi, pôžičkami a návratnými finančnými výpomocami** vo výške 4 925,10 EUR
- **v kapitálovom rozpočte** vo výške 83 064,39 EUR z toho: :
 - **Rekonštrukcia miestnej komunikácie** vo výške 13 596,00 EUR
 - **Nákup pozemkov** vo výške 3 597,00 EUR

- Projektová dokumentácia – Zberný dvor vo výške 4 808,00 EUR
 - Obstaranie a umiestnenie defibrilátora vo výške 1 500,00 EUR
 - Obstaranie kamery vo výške 1 772,68 EUR
 - Realizácia nových stavieb – Ihrisko pre každé dieťa vo výške 55 002,56 EUR
 - Prestavba ZŠ vo výške 2 788,15 EUR
- vo finančných operáciách vo výške 130 216,16 EUR

7.2. Prebytok/schodok rozpočtového hospodárenia za rok 2024

Hospodárenie obce	Skutočnosť k 31.12.2024 v EUR
Bežné príjmy spolu	754 925,75
Bežné výdavky spolu	963 018,53
Bežný rozpočet	-208 092,78
Kapitálové príjmy spolu	473 712,08
Kapitálové výdavky spolu	83 064,39
Kapitálový rozpočet	390 647,69
Prebytok/schodok bežného a kapitálového rozpočtu	182 554,91
<i>Vylúčenie z prebytku /úprava schodku HČ</i>	455 679,58
Upravený prebytok/schodok bežného a kapitálového rozpočtu	-273 124,67
Príjmy z finančných operácií	382 539,41
Výdavky z finančných operácií	130 216,16
Rozdiel finančných operácií	252 323,25
PRÍJMY SPOLU	1 611 177,24
VÝDAVKY SPOLU	1 176 299,08
Rozpočtové hospodárenie obce	434 878,16
<i>Vylúčenie z prebytku</i>	455 679,58
Oprava	20 801,42
Upravené rozpočtové hospodárenie obce	0,00

Prebytok rozpočtu v sume **182 554,91 EUR** zistený podľa ustanovenia § 10 ods. 3 písm. a) a b) zákona č. 583/2004 Z.z. o rozpočtových pravidlách územnej samosprávy a o zmene a doplnení niektorých zákonov v znení neskorších predpisov sa upravuje o nevyčerpané účelovo určené prostriedky poskytnuté v rozpočtovom roku zo štátneho rozpočtu a na základe osobitných predpisov podľa § 16 ods.6 zákona č. 583/2004 Z.z. o rozpočtových pravidlách vo výške 455 679,58 EUR. Na základe vedených skutočností navrhujeme tvorbu rezervného fondu za rok 2024 vo výške 0,00 EUR.

Zostatok finančných operácií v sume 252 323,25 EUR, bol použitý na:

- vysporiadanie schodku bežného a kapitálového rozpočtu v sume 252 323,25 EUR

7.3. Rozpočet na roky 2025 - 2027

	Skutočnosť k 31.12.2024	Rozpočet na rok 2025	Rozpočet na rok 2026	Rozpočet na rok 2027
Príjmy celkom	1 611 177,24	1 204 191,98	835 354,38	788 023,00
z toho :				
Bežné príjmy	754 925,75	782 062,78	835 354,38	788 023,00
Kapitálové príjmy	473 712,08	4 000,00	0,00	0,00
Finančné príjmy	382 539,41	418 129,20	0,00	0,00

	Skutočnosť k 31.12.2024	Rozpočet na rok 2025	Rozpočet na rok 2026	Rozpočet na rok 2027
Výdavky celkom	1 176 299,08	1 184 310,12	724 527,69	677 322,00
z toho :				
Bežné výdavky	963 018,53	757 624,12	718 275,69	671 070,00
Kapitálové výdavky	83 064,39	419 434,00	0,00	0,00
Finančné výdavky	130 216,16	7 252,00	6 252,00	6 252,00

8. Informácia o vývoji obce z pohľadu účtovníctva

8.1. Majetok

Názov	ZS k 1.1.2024 v EUR	KZ k 31.12.2024 v EUR
Majetok spolu	1 676 875,21	1 773 788,00
Neobežný majetok spolu	1 382 711,72	1 256 165,93
z toho :		
Dlhodobý nehmotný majetok	0,00	0,00
Dlhodobý hmotný majetok	1 140 227,72	1 158 564,77
Dlhodobý finančný majetok	242 484,00	97 601,16
Obežný majetok spolu	291 020,79	514 135,21
z toho :		
Zásoby	2 663,63	2 318,69
Zúčtovanie medzi subjektami VS	0,00	0,00
Dlhodobé pohľadávky	102,88	102,88
Krátkodobé pohľadávky	14 322,70	18 070,30
Finančné účty	273 931,58	493 643,34
Poskytnuté návratné fin. výpomoci dlh.	0,00	0,00
Poskytnuté návratné fin. výpomoci krát.	0,00	0,00
Časové rozlíšenie	3 142,70	3 486,86

8.2 Zdroje krytia

Názov	ZS k 1.1.2024 v EUR	KZ k 31.12.2024 v EUR
Vlastné imanie a záväzky spolu	1 676 875,21	1 773 788,00
Vlastné imanie	774 243,04	693 190,96
z toho :		
Oceňovacie rozdiely	0,00	0,00
Fondy	0,00	0,00
Výsledok hospodárenia	774 243,04	693 190,96
Záväzky	370 389,99	583 546,83
z toho :		
Rezervy	996,00	1 152,00
Zúčtovanie medzi subjektami VS	241 916,70	455 679,58
Dlhodobé záväzky	918,45	35,43
Krátkodobé záväzky	55 123,77	40 110,04
Bankové úvery a výpomoci	71 435,07	86 569,78
Časové rozlíšenie	532 242,18	497 050,21

Obec v roku 2024 účtovala na účte 428 - Nevysporiadaný výsledok hospodárenia minulých účtovných období o opravách významných chýb minulých účtovných období vo výške 6.811,09 € (úbytky). Zníženie vlastného imania vplyvom opravy chýb minulých období je vo výške 6.811,09 €. Vykonané opravy boli významné, a preto informácia o uskutočnených opravách mala byť zverejnená v poznámkach k účtovnej závierke => je zverejnená teraz tu vo výročnej správe.

8.3. Pohľadávky

Pohľadávky	Zostatok k 31.12 2023	Zostatok k 31.12 2024
Pohľadávky do lehoty splatnosti	2 911,53	5 937,05
Pohľadávky po lehote splatnosti	21 979,45	21 579,50

V účtovnej závierke obce Hrhov za rok 2024 obec vykázala pohľadávky v lehote splatnosti vo výške 27.413,67 €. V skutočnosti mala obec podľa podkladov pohľadávky v lehote splatnosti vo výške 5.937,05 €, údaje uvedené vo výročnej správe sú uvedené podľa skutočnosti.

8.4. Záväzky

Záväzky	Zostatok k 31.12 2023	Zostatok k 31.12 2024
Záväzky do lehoty splatnosti	56 042,22	44 953,88
Záväzky po lehote splatnosti		486,84

V účtovnej závierke obce Hrhov za rok 2024 obec vykázala záväzky v lehote splatnosti vo výške 40.110,04 € a po lehote splatnosti vo výške 0,00 €. V skutočnosti mala obec podľa podkladov záväzky v lehote splatnosti vo výške 44.953,88 € a po lehote vo výške 486,94 € údaje uvedené vo výročnej správe sú uvedené podľa skutočnosti.

9. Hospodársky výsledok za 2024 - vývoj nákladov a výnosov

Názov	Skutočnosť k 31.12.2023	Skutočnosť k 31.12.2024
Náklady	706 276,37	1 226 326,83
50 – Spotrebované nákupy	122 415,35	98 475,80
51 – Služby	55 775,89	308 174,73
52 – Osobné náklady	436 514,10	486 913,17
53 – Dane a poplatky	3 503,23	2 566,10
54 – Ostatné náklady na prevádzkovú činnosť	16 017,84	22 396,43
55 – Odpisy, rezervy a OP z prevádzkovej a finančnej činnosti a zúčtovanie časového rozlíšenia	66 523,44	55 999,74
56 – Finančné náklady	3 086,52	248 002,86
57 – Mimoriadne náklady		0,00
58 – Náklady na transfery a náklady z odvodov príjmov	2 440,00	3 798,00
59 – Dane z príjmov		0,00

Výnosy	686 483,71	1 152 085,84
60 – Tržby za vlastné výkony a tovar	31 033,70	43 580,06
61 – Zmena stavu vnútroorganizačných služieb		0,00
62 – Aktivácia	10 138,65	0,00
63 – Daňové a colné výnosy a výnosy z poplatkov	427 455,90	457 057,01
64 – Ostatné výnosy	9 016,03	20 458,49
65 – Zúčtovanie rezerv a OP z prevádzkovej a finančnej činnosti a zúčtovanie časového rozlíšenia	4 977,00	3 730,47
66 – Finančné výnosy		97 568,16
67 – Mimoriadne výnosy		0,00
69 – Výnosy z transferov a rozpočtových príjmov v obciach, VÚC a v RO a PO zriadených obcou alebo VÚC	203 862,43	529 691,65
Hospodársky výsledok /+ kladný HV, - záporný HV/	-19 792,66	-74 240,99

Hospodársky výsledok /záporný/ v sume -74 240,99 EUR bol zúčtovaný na účet 428 - Nevysporiadaný výsledok hospodárenia minulých rokov.

Analýza nákladov a výnosov v porovnaní s minulým rokom a s vysvetlením významných rozdielov:

Náklady: Zvýšenie nákladov v porovnaní s rokom 2023 zapríčinil zvýšenie výdavkov na služby – navýšenie je vysvetlené s tým, že obec sa snažila opravy rôzneho druhu vykonať vo vlastnej réžii s pomocou vlastných zamestnancov. A sanácia svahovej deformácie bola zaradená tiež do bežných výdavkov. Akcie spoločnosti VVS a.s. boli v hodnote 242 451,00 EUR. Avšak spotrebované náklady sa znížili o 80,44 %.

Výnosy: Obec dosiahla záporný hospodársky výsledok tak ako v roku 2023. Pozitívnym vplyvom na výnosy boli zvýšené daňové a colné výnosy, tržby z predaja majetku a ostatné výnosy z prevádzkovej činnosti a výnosy z transferov a navýšili o 159,83%.

10. Ostatné dôležité informácie

10.1. Prijaté granty a transfery

V roku 2024 obec prijala nasledovné granty a transfery:

Poskytovateľ dotácie	Suma v EUR	Účel
Ministerstvo vnútra	64,65 €	Vojnové hroby
Ministerstvo vnútra	21,20 €	Regíster adries
Ministerstvo vnútra	337,26 €	Evidencia obyvateľov
Ministerstvo vnútra	123,69 €	Prenesený výkon štátnej správy starostlivosti o životné prostredie
Ministerstvo hospodárstva	895,13 €	Energošky
Ministerstvo investícií, regionálneho rozvoja a informatizácie	100 834,52 €	MOaPS
Úrad pre územné plánovanie a výstavbu SR	1 666,87 €	Prenesený výkony št.správy na úseku stavebného poriadku
MF SR Bratislava	4 161,27 €	Voľby
MF SR Bratislava	7 316,00 €	Dotácia na výpadok DPFO
Okresný úrad Košice	6 215,00 €	Materské školy
Okresný úrad Košice	4 081,00 €	Na nenormatívne financovanie
Okresný úrad Košice	90 470,00 €	Na normatívne financovanie
DPO SR	3 000,00 €	DHZO Hrhov
ÚPSVaR Rožňava	120,00 €	Detské prídavky
ÚPSVaR Rožňava	9 835,00 €	Výchova k stravovacím návykom dieťaťa
ÚPSVaR Rožňava	16 051,61 €	Chránená dielňa + 3.progr.obd.
ÚPSVaR Rožňava	565,08 €	Podpora nezamestnanosti – AC č.24/43/054/1021
ÚPSVaR Rožňava	600,60 €	Podpora nezamestnanosti – AC č.16/43/054/225
ÚPSVaR Rožňava	498,09 €	Podpora nezamestnanosti – AC č.24/43/054/35 PUPN2
Dar od sponzorov	600,00	Oslavy Dňa obce
	247 456,97 €	

Granty a transfery boli účelovo učené a boli použité v súlade s ich účelom.

10.2. Poskytnuté dotácie

V roku 2024 obec poskytla zo svojho rozpočtu dotácie v zmysle VZN č. 1/2017 o poskytovaní dotácií z rozpočtu obce:

Žiadateľ dotácie Účelové určenie dotácie : - 1 -	Suma poskytnutých finančných prostriedkov - 2 -	Suma skutočne použitých finančných prostriedkov - 3 -	Rozdiel (stĺ.2 - stĺ.3) - 4 -
Futbalový klub	2 000,00	1 000,00	0,00
Csemadok	500,00	500,00	0,00

Výška dotácií z rozpočtu obce bola v roku 2024 ovplyvnená vysokými cenami energií.

10.3. Najvýznamnejšie investičné akcie realizované v roku 2024:

- **Rekonštrukcia miestnej komunikácie** vo výške 13 596,00 EUR
- **Nákup pozemkov** vo výške 3 597,00 EUR
- **Projektová dokumentácia – Zberný dvor** vo výške 4 808,00 EUR
- **Obstaranie a umiestnenie defibrilátora** vo výške 1 500,00 EUR
- **Obstaranie kamery** vo výške 1 772,68 EUR
- **Realizácia nových stavieb – Ihrisko pre každé dieťa** vo výške 55 002,56 EUR
- **Prestavba ZŠ** vo výške 2 788,15 EUR

10.4. Predpokladaný budúci vývoj činnosti

Predpokladané investičné akcie realizované v budúcich rokoch:

- Sadové a terénne úpravy Centrum obce
- Bytové jednotky
- Obnovenie fasády základnej školy – zateplenie
- Úprava miestnych komunikácií

10.5. Udalosti osobitného významu po skončení účtovného obdobia

Na základe § 13a zákona zanikal mandát starostu obce Norberta Danka smrťou dňa 23.05.2025.

Obec už nebolo možné zaradiť do predčasných volieb 2025.

Na základe toho, že nebohý starosta neustanovil zástupcu v lehote 60 dní podľa § 13b ods. 1 zákona č. 369/1990 Zb. o obecnom zriadení, dňa 29.05.2025 bol poslanec Jozef Csorba zvolený obecným zastupiteľstvom za zastupujúceho starostu obce do konca aktuálneho volebného obdobia.


Číslo uznesenia: 04-29-05-25/OZ – kópia uznesenia je súčasťou výročnej správy.

10.6. Významné riziká a neistoty, ktorým je účtovná jednotka vystavená

Obec neeviduje žiadne významné riziká a neistoty.



Vypracovala: Aranka Gubo Veresová
Ekonomka obce



Schválil: Jozef Csorba
Zastupujúci starosta obce

V Hrhove dňa 10.09.2025

11.Prílohy:

- Uznesenie č. 04-29-05-25/OZ a Uznesenie č. 05-29-05-25/OZ
- Správa audítora k individuálnej účtovnej závierke
- Individuálna účtovná závierka: Súvaha, Výkaz ziskov a strát, Poznámky

OBEC HRHOV



U Z N E S E N I E OBECNÉHO ZASTUPITELSTVA

č. 04-29-05-25/OZ

Obecné zastupiteľstvo Obce Hrhov v súlade § 11 ods. 4 zákona č. 369/1990 Zb. o obecnom zriadení v z. n. p.

berie na vedomie

na základe § 13a zákona, zánik mandátu starostu Norberta Danka smrťou, podľa ods. 1), písmena i. dňa 23.05.2025, a

konštatuje,

že starosta neustanovil zástupcu v lehote 60 dní podľa § 13b ods. 1 zákona č. 369/1990 Zb. o obecnom zriadení

Hlasovanie:

	počet	mená poslancov
Za:	7	Árpád Bačkai Ing., Tomáš Zsigrai MSc., Jozef Csorba, Imrich Burkuš Ing., Gyöngyike Mátéová, Eva Pogányová, Zoltán Üveges
Proti:		
Zdržal sa:		
Neprítomní:		

V Hrhove, dňa 29.05.2025

Árpád Bačkai Ing.
poverený poslanec OZ

O B E C H R H O V



U Z N E S E N I E O B E C N É H O Z A S T U P I T E Ľ S T V A

č. 05-29-05-25/OZ

Obecné zastupiteľstvo Obce Hrhov v súlade § 11 ods. 4 zákona č. 369/1990 Zb. o obecnom zriadení v z. n. p.

volí

za zástupcu starostu obce Hrhov poslanca Jozefa Csorbu do zloženia sľubu novozvoleného starostu, a **ukladá**

zabezpečiť oznámenie príslušným úradom zánik mandátu starostu na základe § 13a zákona ods.1) písmena i. a zvolenie zástupcu starostu, ktorý je poverený podľa §13b ods.4 zastupovaním starostu do uskutočnenia nových volieb.

Hlasovanie:

	počet	mená poslancov
Za:	7	Árpád Bačkai Ing., Tomáš Zsigrai MSc., Jozef Csorba, Imrich Burkuš Ing., Gyöngyike Mátéová, Eva Pogányová, Zoltán Üveges
Proti:		
Zdržal sa:		
Neprítomní:		

V Hrhove, dňa 29.05.2025

Árpád Bačkai Ing.
poverený poslanec OZ