


Obec Bernolákovo



Individuálna výročná správa obce za rok 2013

OBSAH	str.
1. Základná charakteristika obce	3
1.1 História obce	3
1.2 Pamiatky	5
1.3 Poloha obce a prírodné podmienky	6
1.4 Demografické údaje	7
1.5 Ekonomická štruktúra obce	7
1.6 Technická infraštruktúra obce	8
1.7 Sociálna infraštruktúra obce	9
1.8 Spoločenský, kultúrny a športový život	9
1.9 Organizačná štruktúra obce	10
2. Rozpočet obce na rok 2013 a jeho plnenie	11
2.1 Plnenie príjmovej a výdavkovej časti rozpočtu (ekonomická klasifikácia)	12
3. Hospodárenie obce a rozdelenie výsledku hospodárenia za rok 2013	12
4. Bilancia aktív a pasív	13
4.1 Aktíva	13
4.2 Pasíva	13
5. Vývoj pohľadávok a záväzkov v €	14
5.1 Pohľadávky	14
5.2 Záväzky	14
6. Ostatné dôležité informácie	14
6.1 Prijaté granty a transfery	14
6.2 Poskytnuté dotácie	15
6.3 Významné investičné akcie v roku 2013	15
6.4 Predpokladaný budúci vývoj činnosti	15
6.5 Udalosti osobitného významu po skončení účtovného obdobia	15

1. Základná charakteristika Obce Bernolákovo

Obec Bernolákovo (ďalej len obec) je samostatný územný samosprávny a správny celok Slovenskej republiky, združujúci osoby, ktoré majú na jej území trvalý pobyt. Obec je právnickou osobou, ktorá za podmienok ustanovených zákonom, štatútom obce a zásadami hospodárenia, samostatne hospodári s vlastným, s nadobudnutým majetkom, ako i s majetkom získaným vlastnou činnosťou. Zároveň hospodári aj s vlastnými príjmami a majetkom vo vlastníctve štátu, ktorý jej bol zverený. Základnou úlohou obce pri výkone samosprávy je starostlivosť o všestranný rozvoj jej územia a potreby jej obyvateľov.

Identifikačné údaje :

Názov: Obec Bernolákovo

Adresa: Obecný úrad Bernolákovo, Hlavná 111, 900 27 Bernolákovo

IČO: 00304662

DIČ: 2020662028

Právna forma: právnická osoba.

Obec Bernolákovo bola zriadená v zmysle zákona š.369/1990 Z. z. o obecnom zriadení v znení neskorších predpisov.

Obec ako samostatný územný samosprávny a správny celok sa riadi zákonom č. 369/1990 Zb. o obecnom riadení v znení neskorších zmien a doplnkov a ústavou Slovenskej republiky.

Symboly obce

Základným symbolom obce Bernolákovo je obecný erb, od ktorého sa odvodzujú ďalšie obecné symboly, predovšetkým pečať obce a vlajka obce.

Obecný erb pozostáva z modrého štítu, pravé strieborno odeté rameno zvierá v dlani zlaté ľaliové žezlo.

Pečať obce je okrúhla s kruhopisom *OBEC BERNOLÁKOVO* a uprostred s erbom obce.

Vlajka obce pozostáva zo dvoch pozdĺžnych pruhov vo farbách modrej a žltej a ukončená je tromi cípmi.

1.1 História obce

Názvy obce Bernolákovo: 1209 – Ceki, 1216 – Cheki, 1313 – Luensnicz (neskôr Losnych, Loznicz, Lanschnitz, Lanshitz), 1324 – Castrum Chekles, 1918 – Čeklís a od roku 1948 – Bernolákovo.

Z historických materiálov sa dozvedáme o prvých archeologických nálezoch už v období neolitu (novšej doby kamennej). Neskoršie osídlenie je dokladované v staršej dobe bronzovej. Dôkazom toho bolo pohrebisko (objavené roku 1962), kde sa našli veľmi vzácne nálezy: bronzová ihlica, sekera, zlomky bronzového náhrdelníka, fragment čelenky, časti bronzových kruhov a náhrdelník z perál vyrobený z kostí.

Prvý písomný záznam o obci je z roku 1209 v donačnej listine kráľa Ondreja II, keď prešla z majetku hradu Bratislava do majetku grófov zo Sv. Jura a Pezinka. Bernolákovo vždy patrilo do panstva Svätý Jur.

V roku 1216 mala obec meno Cheki (čítalo sa Čeki). Na vznik názvu obce sú dve teórie. Prvá tvrdí, že názov pochádza od osobného mena. V listine pražského biskupstva sa spomína možnosť odvodenia od staro maďarského slovesa csek, csek-ik - znamená brodiť, brodiť sa. Z tohoto pomenovania vzniklo maďarské Cseklész (neskôr Checlez, Cheklez, Čeklýs, Čeklís). Z ďalších historických materiálov sa dozvedáme, že pred 13.storočím boli na území dnešného Bernolákova dve osady - Čeki a Lužnica. Slovo Lužnica je odvodené od slova log, luh - čo znamená háj, lesík na bažinatej pôde. A takéto je územie pri Čiernej vode. V 13.storočí túto oblasť kolonizovali Nemci a ich ponemčený výraz používali obyvatelia od roku 1313 - Luensnicz (neskôr Losnych, Loznicz, Lansitz, Lanschitz, Lansch_ütz). Obe osady neskôr splynuli a názov spojenej obce sa poslovenčil na Čeklís.

Na kopci s názvom Várdomb sú **pozostatky čeklískeho hradu**, ktorý chránil územie od juhu. Na vrcholci hradného vrchu je v súčasnosti štýlovo postavená (ako stredoveká hradná bašta) vodárenská veža. Čeklísky hrad bol pravdepodobne postavený po tatárskom vpáde (1241) okolo roku 1290. No je predpoklad, že strážna veža tu stála už pred týmto rokom. Z obecnej kroniky sa dozvedáme, že na začiatku 14.storočia patrila kráľovi Karolovi Róbertovi. Ten ho roku 1324 daroval comesovi Abrahámovi Verešovi. Odvtedy je známy pod názvom Castrum Chekles.

Obec, ktorá mala svoj hrad, sa zväčša spája s existenciou farnosti a kostola. Podľa niektorých prameňov bol kostol pôvodne románsky, no dokladovaný vo väčšine literatúry sa čeklísky kostol spomína ako stavba gotická. Je zo 14. storočia a bol zasvätený sv. Štefanovi - prvému uhorskému kráľovi. Jeho patrocínium (zasvätenie sv. patrónovi) zostalo nezmenené.

V roku 1390 sú novými majiteľmi Apponyiovcami. V roku 1458 hrad i obec patrili Barbore Dengelengi - manželke Šebastiána z Rozhanoviec. Začiatkom 16.storočia mala obec aj svoj obecný úrad a pečať. Táto časť histórie má ešte biele miesta, pretože pečať, na ktorej bolo vyryté Czeklesz, mal v znaku tri ľalie. Vzťah medzi tromi ľaliami a nemeckým pomenovaním Drei Lilien Stadt nie je nikde vysvetlený. V tomto období asi vzniklo pomenovanie čeklískeho hradu - Ľaliový hrad. V roku 1523 dostala obec prvú výsadnú listinu, na mestečko sa vyvinula až v 17.storočí. V roku 1553 patrila hrad Čeklís Ondrejovi Báthorymu a pánom z Pajštúna.

Keď 24.septembra 1663 dobyla turecká armáda Nové Zámky, knieža Montecuccoli (najvyšší protiturecký dôstojník) sústredil svoje sily pri Čeklísi, aby chránil Bratislavu. V rokoch 1681 - 1683 Imrich Thököly, ako hlavný organizátor protihabsburského povstania, zhromaždil pri Čeklísi 5000 povstalcov, ktorým velil Štefan Petröczy. Cisárske vojsko však povstalcov porazilo. Začiatkom 18.storočia za povstania Františka Rákoczyho II. povstalci hrad aj osadu Čeklís úplne zničili. O osude hradu už viac nevieme, pretože podľa niektorých bol spustošený už v 15. storočí; či bol obnovený v 16. a 17. storočí nie sú žiadne správy, lebo jeho majitelia sídlili v Šintave a Čeklís im slúžil iba na strážne a hospodárske účely.

V roku 1766 zriadila Mária Terézia v Čeklísi prvú manufaktúru na výrobu súkna a rôznych druhov bavlnených látok - kartúnu. Bola vybudovaná na pravom brehu Čiernej vody, neďaleko kaplnky sv. Anny a čase najväčšieho rozmachu mala 10 až 150 stálych zamestnancov, 100 dievčat - farbiarok a okrem toho zamestnávala ešte asi 2000 pradiarov a česáčov z okolia.

V rokoch 1787 až 1791 pôsobil v obci mladý katolícky kňaz Anton Bernolák, ktorý si sem priniesol výtlačky prvého diela Kriticko - filozofickej rozpravy o slovanských písmenách. Rok 1987 vošiel do dejín ako dátum kodifikovania - uzákonenia slovenčiny.

V čase prvej svetovej vojny v rokoch 1916 - 1917 boli pre vojenské účely zobrať 2 zvony z kostola a 1 z kaplnky sv.Anny. V roku 1916 zriadili v Čeklísi poľnú nemocnicu. V prvej svetovej vojne padlo 43 občanov Čeklísa, ktorým bol postavený pomník pri kostole.

Po vzniku Československej republiky v Čeklísi začali svoju činnosť slovenské úrady i slovenská škola. 10. októbra 1938 Viedenskou arbitrážou Čeklís pripadol Maďarsku, ale 14.

marca 1939 bol Čeklís znovu pripojený k Slovensku, lebo v tento deň bol vyhlásený samostatný Slovenský štát.

Krátko pred skončením vojny ušiel z kaštieľa Karol Esterházy. Po jeho odchode ľudia začali vykrádať kaštieľ, zmizli niektoré cenné obrazy, nábytok i vzácne knihy z knižnice.

4.apríla bol utvorený Revolučný národný výbor. Predsedom sa stal Ján Belai.

V 1947 bola parcelácia skonfiškovaného majetku Esterházyovcov. Bol to veľmi ťažký rok - bolo katastrofálne sucho, ktoré malo za následok veľkú neúrodu.

V tomto roku poslanci podali návrh na premenovanie obce. Boli dva návrhy: Krasnodar a Bernolákovo. Na nadriadených miestach prešiel návrh Bernolákovo ***a od 11.júna 1948 nesie obec toto pomenovanie.***

1.2 Pamiatky

Náš národ prešiel rôznymi historickými obdobiami, z ktorých sa zachovalo množstvo pamiatok. Niektoré z nich majú štatút kultúrnej pamiatky. V našej obci máme päť kultúrnych pamiatok.

Stĺp hanby

Stĺp hanby - pranie sa nachádza v ohradenom priestore blízko rímskokatolíckeho kostola. Bol postavený pravdepodobne v 17. storočí. Je to jednoduchý hladký kamenný stĺp v tvare valca s hlavicou a otvorom pre reťaz. Spodná časť je zabetónovaná a je z tvrdého pieskovca. Výška stĺpa je asi 2,5 metra.

Stĺp hanby stál pôvodne v priestore pred kaštieľom, kde bola i stanica dopravníkovej pošty. V tomto období patrili grófsky rod medzi najbohatšie v Západoslovenskom kraji, a preto tu sídlil i panský súd "Úriszék", ktorý vynášal tresty v prípade poddaných. Jedným z trestov bolo i vyviazanie k stĺpu hanby (za krádež alebo za urážku vrchnosti). Aj miestny richtár mal možnosť stíhať niektoré delikty: opilstvo, rušenie nočného pokoja, výtržníctvo a krádeže v obci a v nepoddanskej časti chotára. Okrem trestov za tieto činy k stĺpu hanby priväzovali i klebetné ženy a ženy podozrivé z čarov.

Kaplnka sv. Anny

Kaplnku sv. Anny dal vybudovať gróf Esterházy v severozápadnom cípe parku v roku 1724. Je to baroková stavba centrálného polygonálneho pôdorysu s obdĺžnikovým presbytórom, ktorý je zaklenutý pruskou klenbou. Celá loď je krytá kupolou. Fasáda je členená nárožným pilastrami s rímsovou hlavicou. Nad portálom je tympanom, v ktorom je reliéf. V súčasnosti slúži na cirkevné obrady. Kaplniek tohto druhu sa zachovalo veľmi málo. Reprezentuje hodnotnú architektúru a má bohatý barokový inventár.

Pomník Antona Bernoláka

Pomník pamiatke priekopníka spisovnej slovenčiny a zakladateľa Slovenského učeného tovaríšstva Antona Bernoláka, ktorý u nás pôsobil ako rímskokatolícky farár a dekan (1787 - 1791), bol odhalený 10.októbra 1937. Nachádza sa pred rímskokatolíckou farou. Je postavený na stupňovitom podstavci z umelého kameňa. Má štvorcovú podstavu, na ktorej je umiestnený pylón zužujúci sa ku spodu. Na vrchu pylónu je bronzová busta Antona Bernoláka, ktorá predstavuje mladého spisovateľa - národovca. Na čelnej strane nás privíta text: "Milá je naša reč slovenská...", ktorý je vytesávaný, nenatieraný.

Autorom pomníka je akademický sochár Frico Motoška.

Kostol sv. Štefana - kráľa

Je najstaršou kultúrnou pamiatkou Bernolákova. V literatúre sa často spomína ako gotická stavba zo 14. storočia, no niektoré historické pramene pripúšťajú možnosť, že v tom období bola goticky iba upravená pôvodná románska stavba z 13. storočia. Gotický charakter sa zmenil

d'alšou úpravou v rokoch 1764 a 1773. Tieto stavebné úpravy uskutočnili vtedajší majitelia Čeklísa Esterházyovci. Bola vykonaná prístavba veže k západnej fasáde lode kostola a oratória. Vtedy bola odstránená i kamenná románska krstiteľnica (dnes je vo farskej záhrade) a nahradená novou. Všetky úpravy boli v štýle baroka.

V rokoch 1952 - 53 bol objekt zväčšený prístavbou bočnej kaplnky na severnej strane presbytéria a z južnej strany obdlžníkovou prístavbou z tehál, rozdelenou priečkami na tri samostatné miestnosti (sakristia, sklad a boží hrob).

Pôvodné patrocínium mohlo patriť Štefanovi prvomučeníkovi, no v priebehu stredoveku sa zmenilo a aj dnes je kostol zasvätený svätému Štefanovi - kráľovi. Veľmi vzácnou pamiatkou je zlatý kalich z roku 1666.

Tento unikátny jednoloďový sakrálny priestor je zakončený polygonálnym presbytárom a novou prístavbou kaplnky. Presbytérium je zaklenuté gotickou krížovou rebrovou klenbou s profilovými rebrami. Loď je krytá krížovou hrebienkovou klenbou. Sakristia je plochostropá. Fasáda je členená dvojstupňovými opornými piliermi.

Kaštieľ

Patrí medzi najkrajšie barokové stavby u nás. Bohatý panovnícky rod Esterházyovcov ho dal postaviť v rokoch 1714 - 1722. Pôvodne mal byť letným sídlom. Autorom projektu bol pravdepodobne Ján Bernard Fischer z Erlachu. Neskoršie stavebné úpravy boli realizované staviteľom J. Fellnerom v prvej polovici 18. storočia. Ďalšie úpravy boli uskutočnené po požiari v roku 1911 a v rokoch 1948 - 49.

Kaštieľ v Bernolákove je jednoposchodová trojkrídlová budova stavaná do pôdorysu "U". Dvor je uzavretý jednoduchou prízemnou stavbou s terasou a vstupným portálom, ktorý spája veže bočných krídiel. Hlavné jedenásťosové priečelie s mierne vystupujúcim stredným rizalitom je situované do parku. Fasáda je členená pravidelným rytmom okien (2-2-3-2-2) a pilastrami s jónskou hlavicou. Stredné krídlo má v dvornej časti mierne vystupujúci rizalit, ktorý je členený polostĺpmi s korintskou hlavicou. Celú fasádu ukončuje balustráda s dvoma plastikami a oválna veža krytá kopulou. Okná tohto krídla majú nad sebou a v parapete dekoratívne prvky. V priečelí bočných krídiel sú štvorhranné trojposchodové veže členené nárožnými pilastrami a kryté helmicou. Strecha je manzardová s vikiermi. Miestnosti majú v prízemí klenby s lunetami alebo krížové klenby. Ostatné miestnosti sú plochostropé. Slávnostná miestnosť v strednom krídle je prístupná dvojramenným schodišťom, na ktorom je železná kovaná mreža.

Hlavný vstup do areálu z obce bol tromi ulicami lemovaný alejami, ktoré sa opticky zbiehali pri obelisku sv. Štefana. I hlavné komunikácie po obvode areálu a prechod parku do obory bol riešený priamočiarými alejami, ktoré sa hviezdicovito križovali. Toto panské sídlo bolo ojedinelou ukážkou vysoko kvalitne budovaného barokového zámockého komplexu stredoeurópskeho významu.

Kaštieľ má v prenájme spoločnosť Huma 90, v areáli parku sa buduje golfové ihrisko a iné športoviská.

1.3 Poloha obce a prírodné podmienky

Bernolákovo v západnej časti Podunajskej nížiny, na nive Malého Dunaja a Čiernej vody. Reliéf je rovinný, v severnej časti prechádza do pahorkatiny od 128 do 170 m.n.m., so stredom obce 150 m.n.m. Kataster je odlesnený, zvyšky lužného lesa sa zachovali len pozdĺž tokov Biela Čierna voda. Klimatické podmienky sú v porovnaní s inými časťami SR výhodné: územie spadá do teplej oblasti, mierne vlhkej až mierne suchej oblasti s miernou zimou. Priemerné teploty v januári so -1,5 °C, v júli 20 °C, priemerný ročný úhrn zrážok je 587 mm (podľa údajov zaznamenaných na stanici Bratislava-letisko). Sú tu lužné, fluvialno-nivové a černoziemné pôdy, v severnej časti sú spraše a sprašové hliny.

Na základe administratívneho členenia z roku 1996 je obec Bernolákovo súčasťou Bratislavského kraja a okresu Senec. Obec sa nachádza 17 km od centra a 6 km od kraja Bratislavy, 8 km od Senca a 11 km od Pezinka. Zastavané územie obce tvorí jeden kompaktný celok, bez ďalších miestnych častí. Katastrálne územie obce má výmeru 2843,09 ha. Obec Bernolákovo podľa počtu obyvateľov spadá do kategórie veľkých vidieckych sídiel. V rámci okresu Senec je 2. najväčšou obcou, ktorá nemá štatút mesta(po obci Ivanka pri Dunaji).

Územie obce leží v 5. stupni (prostredie silno narušené), respektíve v 4. stupni (prostredie narušené). Na vysokej úrovni znečistenia ovzdušia sa podieľajú najmä oxidy dusíka, ktorých hodnoty koncentrácií v blízkosti ciest s hustou dopravou dlhodobo prekračujú emisné limity.

Na znečistení povrchových vôd v povodí Malého Dunaja, do ktorého spadá aj územie obce majú najväčší podiel chladiace odpadové vody zo Slovnaftu a komunálne odpadové vody z miest Pezinok, Senec, Modra.

1.4 Demografické údaje

Počet obyvateľov k 31.12.2013: 6056

Národnostná štruktúra : údaje spracované na základe SOBD 2011

Národnosť	Počet
Slovenská	5 092
Česká	35
Maďarská	30
Rusínska	5
Ukrajinská	12
Bulharská	8
Nemecká	5
Ostatné	44
Nezistené	154

Náboženská štruktúra obyvateľstva: údaje spracované na základe SOBD 2001

Rímskokatolícka cirkev	3 040
Evanjelická cirkev augsburského vyznania	318
Gréckokatolícka cirkev	20
Náboženská spoločnosť Jehovovi svedkovia	5
Pravoslávna cirkev	24
Baptistická cirkev	158
Ostatné	365
Bez vyznania	586
Nezistené	869

1.5 Ekonomická štruktúra obce

Podnikateľská aktivita v obci je veľmi vysoká. Prevažnú časť podnikateľských subjektov tvoria podnikatelia – živnostníci, ktorí svoju činnosť vykonávajú priamo v obci. V nemalej miere sa na podnikateľských aktivitách v obci podieľajú aj obchodné spoločnosti so sídlom na území obce. Z obchodných spoločností prevládajú hlavne s.r.o. Ekonomické zameranie podnikateľských subjektov je rôznorodé. Najsilnejšie zastúpenie majú podnikateľské subjekty poskytujúce služby (jedná sa napr. o opravárenské, kaviarne, reštaurácie, ekonomické a daňové poradenstvo, právne služby....).

Medzi najväčšie firmy, ktoré majú sídlo v obci patria ABC klíma - klimatizácie, AL-KO, s.r.o. – záhradná technika, ALU GARDEN – plastové okná, CERSA, s.r.o. – stavebniny, DAIV – pneuservis, EBA, a.s. – rašelina, EKOCLIMA, s.r.o. - vzduchotechnika, Elektročas - reklamné zariadenia, Forman, s.r.o. – kvovo výroba, Global Group, a.s. – investorko-inžinierska činnosť, H & Š, s.r.o. – chov koní, jazdectvo, Holger christian Slovakia, s.r.o., PRO OVO, a.s. – maloobchodný predaj vajec, SEVOTECH, s.r.o. - oprava elektromotorov, Hydrovrt, a.s. – vrtanie studní, hydrogeologický prieskum a odborné geologické práce, HERZ LMV , s.r.o. – technické zariadenia – armatúry, tepelné čerpadlá, FLORASERVIS – záhradkárstvo, JAPOP – záhradkárska technika, Smartsun, s.r.o. – solárne systémy, RMR family – reštauračné a ubytovacie služby, Záhradkárstvo Dráb – služby pre záhradkárov.

Podnikateľské subjekty ponúkajú možnosť zamestnania predovšetkým pre domáce obyvateľstvo a zároveň sú aj prínosom pre obec, nakoľko sú platcami miestnych daní a miestneho poplatku za odpad a drobný stavebný odpad.

Z ekonomického hľadiska má najväčší význam pre ďalší rozvoj obce ekonomicky aktívna zložka obyvateľstva, ktorá predstavuje viac ako 55% z celkového počtu obyvateľov. Z celkového počtu ekonomicky aktívneho obyvateľstva viac ako 50% obyvateľov odchádza za prácou mimo obce, prevažne do Bratislavy.

1.6 Technická infraštruktúra obce

Doprava – obce Bernolákovo sa dotýkajú hierarchicky najvyššie dopravné systémy ciest a železníc tvoriace základný multimodálny rozmer koridoru, ktorý je súbežný so sídelnou rozvojovou osou I. stupňa lokalizovanou v koridore Bratislava – Trenčín – Žilina – Poprad – Prešov – Košice, ide o:

- multimodálny koridor TINA č. V a Bratislava – Žilina – Košice – Záhor štátna hranica SR/Ukrajina, ktorého súčasťou na území SR v dotknutom území sú diaľnica D1, cesta I/61. Diaľnica D1 je podľa dohody o najdôležitejších európskych cestách AGR označená, ako E50 a E75 a cesta I/61 ako E 571.
- doplnková sieť TINA. Ide o železničnú trať multimodálneho koridoru č. IV prepájajúcu slovenskú železničnú vetvu s maďarskou vetvou toho istého koridoru. Slovenská vetva koridoru je situovaná v trase Bratislava – Galanta – Nové Zámky – Štúrovo – Budapešť.
- Letisko M. R. Štefánika

Vyššie uvedené hlavné cestné a železničné radiály multimodálnych koridorov sú doplnené o smery Bratislava – Pezinok – Modra, Bratislava – Senec – Sered' – Nitra, Bratislava – Senec – Galanta – Nové Zámky, Bratislava – Dunajská Streda – Komárno.

Vodovod a kanalizácia – obec je zásobovaná pitnou vodou z Podhorského skupinového vodovodu, ktorého vodným zdrojom sú studne v Šamoríne. Odtiaľ cez čerpaciu stanicu v Podunajských Biskupiciach a výtlačným potrubím DN 500 je dopravovaná voda postupne do obcí pozdĺž Podhorského skupinového vodovodu. Pre obec je v areáli nevyužívaného vodného zdroja Bažantnica vybudovaný vodojem s objemom 400 m³. Odtiaľ cez čerpaciu stanicu a potrubím DN 250 – AZC je voda dopravovaná do obecnej vodovodnej siete, ktorá je realizovaná z profilov DN 100 – 225. Podhorský skupinový vodovod a zariadenia pre dopravu vody do vodojemu sú v majetku Bratislavskej vodárenskej spoločnosti a.s. Obecný vodovod prevádzkuje Bratislavská vodárenská spoločnosť a.s.

V obci je čiastočne vybudovaná splašková kanalizácia. Odkanalizovaná je približne 1/3 obce. Prevádzku kanalizácie zabezpečuje BVS a.s. V septembri 2012 sa začalo s výstavbou 1. etapy kanalizácie v obci a v decembri 2013 sa začalo s výstavbou 2. etapy kanalizácie v obci.

Elektrická energia, plynofikácia a telekomunikácie – obec je zásobovaná el. energiou z vedení č.414 – vývod z RZ 110/22kV Podunajské Biskupice, č. 210 – vývod z RZ 11/22kV Senec

a č.263 – vývod z RZ 110/22kV BEZ. Zdrojovým plynovodom je plynovod DN 500, PN 4 MPa a plynovod DN 300, PN 2,5 MPa. Jednotlivé odbery v Bernolákovde sú zabezpečované prostredníctvom STL a NTL distribučnej siete. Stredotlaková (s tlakom 90kPa) a nízkotlaková (s tlakom 2,1kPa) je navzájom prepojená prostredníctvom niekoľkých regulátorov STL/NTL. Obec patrí z hľadiska zaradenia do verejnej telefónnej siete do regionálnej oblasti Bratislava.

Odpadové hospodárstvo – obec realizuje zber, odvoz a zneškodňovanie komunálneho, odpadu prostredníctvom spoločnosti AVE Bratislava, s.r.o.. V obci prebieha tiež separovaný zber odpadov, spravidla jeden krát za mesiac vývoz odpadu z plastov PET a papier a tiež odvoz zberového skla. Autobatérie, elektronický odpad a pneumatiky podľa potrieb a veľkoobjemový a stavebný odpad šesť krát ročne. Vývoz biologického odpadu, drevo z orezu stromov a vybraných druhov nebezpečného odpadu sa zabezpečuje dva krát do roka.

1.7 Sociálna infraštruktúra obce

Školstvo – výchovu a vzdelávanie obec zabezpečuje prostredníctvom nasledovných školských a predškolských zariadení, ktoré sú financované z rozpočtu obce:

- Základná škola, Komenského ul. 3, 900 27 Bernolákovo, ktorej súčasťou je školský klub detí a školská jedáleň. ZŠ má právnu subjektivitu.
- Základná umelecká škola, Školská ul.č. 1, 900 27 Bernolákovo.
- Materská škola, Komenského ul. č.1, 900 27 Bernolákovo.

V obci má sídlo aj Spojená škola Bernolákovo Ivanka pri Dunaji, ktorá má sídlo v Ivanke pri Dunaji, ktorá nie je napojená na rozpočet obce.

Prehľad počtu detí v ZŠ, MŠ a ZUŠ k 15.09.2012:

	Počet detí k 15.9.2013
ZŠ Komenského ul. č. 3	433
ZUŠ Školská ul. č. 1	292
MŠ Komenského ul. č. 1	215

Zdravotníctvo a sociálna starostlivosť - ambulatná zdravotnícka starostlivosť v obci je zabezpečovaná denne v zdravotnom stredisku a to dvomi praktickými lekármi pre dospelých, jedným praktickým lekárom pre deti a dorast, jedným stomatólogom a gynekológom. Mimo zdravotného strediska poskytujú lekárske služby dvaja stomatólogovia. V obci je zriadená aj veterinárna ambulancia. Lekárnické služby poskytujú dve lekárne. V rámci sociálnej starostlivosti obec prevádzkuje Dom služieb, kde poskytuje stravovanie pre dôchodcov a zabezpečuje opatrovatel'skú službu pre občanov. V marci roku 2013 bol v obci otvorený „Domov sociálnych služieb“, ktorý poskytuje sociálnu službu ľuďom, ktorí sú odkázaní na pomoc inej fyzickej osoby a ich stupeň odkázanosti je minimálne V. stupeň podľa prílohy č. 3 Zákona o sociálnych službách a Zariadenie pre seniorov, ktoré je určené ľuďom, ktorí dovŕšili dôchodkový vek a sú odkázaní na pomoc inej fyzickej osoby, alebo poskytovanie sociálnej služby v tomto zariadení potrebujú z iných vážnych dôvodov.

1.8 Spoločenský, kultúrny a športový život v obci

Spoločenský, kultúrny a športový život obyvateľov obce Bernolákovo sa realizuje prostredníctvom širokého spektra rôznych dobrovoľníckych a záujmových združení, občianskych združení a miestnej samosprávy. Občania sa do ich činnosti zapájajú aktívne ako ich členovia alebo pasívne ako diváci rôznych podujatí, ktoré jednotlivé organizácie usporadúvajú. V obci pôsobia nasledovné záujmové organizácie:

Športový klub Bernolákovo, ŠK VATEK Bernolákovo, OZ Hokejový klub 07 Bernolákovo, Jednota dôchodcov v Bernolákove, ZO telesne postihnutých Nádej, Miestny spolok SČK, Zväz protifašistických bojovníkov, Zväz záhradkárov, Zväz rybárov, Poľovnícke združenie Diana a iné.

1.9 Organizačná štruktúra obce

Starosta obce – Ing. Ľubomír Poór

Zástupca starostu obce – JUDr. Stanislav Bečica

Hlavný kontrolór – Ing. Oľga Faktorová

Poslanci Obecného zastupiteľstva (OZ):

JUDr. Stanislav Bečica

Ing. Emília Biznárová

Helena Černayová

Miroslav Káčer

Katarína Koporcová

Ing. Alexander Molnár

Ing. Rastislav Požár

Milan Slaný

Ľuboš Štica

Darina Švardová

Ing. Ivan Trubač

Komisie: komisia finančná, výstavby, územného plánovania a životného prostredia;
komisia kultúry, školstva a športu;
komisia verejného poriadku, obchodu, služieb a sociálnych vecí;

Kultúrny dom – Andrea Grebečiová

Obecná knižnica – Marianna Jorová

MŠ Komenského ul. – riaditeľka – Mgr. Oľga Syrová

ZUŠ Školská ul. – riaditeľka – Jarmila Bošková

Rozpočtová organizácia:

ZŠ Komenského ul., riaditeľka – PaedDr. Mária Ondrušková

Obecný úrad: Informácie – Renáta Holická

Sekretariát – Júlia Hrablíková

Ekonomické činnosti – Mária Nagyová

Mzdy a personalistika – Helena Čambálová

Dane a poplatky – Alena Polgárová

Stavebný úrad – Ing. Ivan Dutka

Ing. Katarína Kovalčíková

Stavebné oddelenie – Ing. Martin Berčík

Dagmar Príkopská

Matrika, evidencia obyvateľstva – Ľubica Kuchtová

Sociálne oddelenie a pokladňa – Jana Múčková
 Životné prostredia – Daniela Hammerschmiedtová
 Správa majetku – Ing. Dušan Peťovský

2. Rozpočet obce na rok 2013 a jeho plnenie

Základným nástrojom finančného hospodárenia obce bol rozpočet obce na rok 2013. Obec v roku 2013 zostavila rozpočet podľa ustanovenia § 10 odsek 7) zákona č.583/2004 Z.z. o rozpočtových pravidlách územnej samosprávy a o zmene a doplnení niektorých zákonov v znení neskorších predpisov. Rozpočet obce na rok 2013 bol zostavený ako prebytkový. Bežný rozpočet bol zostavený ako prebytkový a kapitálový rozpočet ako schodkový.

Hospodárenie obce sa riadilo podľa schváleného rozpočtu na rok 2013.

Rozpočet obce bol schválený obecným zastupiteľstvom dňa 11.12.2013 uznesením č. 15/11/2012.

Rozpočet bol zmenený jedenkrát dňa 10.12.2013 uznesením č.19/2/2013.

Rozpočet bol upravený dvakrát: - rozpočtovým opatrením č. 1/2013 zo dňa 30.9.2013,

- rozpočtovým opatrením č. 2/2013 zo dňa 30.12.2013.

Rozpočet obce k 31.12.2013 v celých €

	Rozpočet	Rozpočet po zmenách
Príjmy celkom	7 435 277	6 158 806
z toho :		
Bežné príjmy obce	3 053 277	3 188 145
Kapitálové príjmy obce	4 305 000	2 868 846
Finančné príjmy obce	77 000	101 815
Príjmy RO s právnou subjektivit.	60 000	39 809
Výdavky celkom	7 435 055	5 017 249
z toho :		
Bežné výdavky obce	2 722 690	1 950 440
Kapitálové výdavky obce	4 568 450	2 923 440
Finančné výdavky obce	143 915	143 369
Výdavky RO s právnou subjekt.	674 087	784 521

2.1 Plnenie príjmovej a výdavkovej časti rozpočtu (ekonomická klasifikácia)

Prehľad príjmovej a výdavkovej časti rozpočtu obce za rok 2013 po zmene rozpočtu vrátane plnenia rozpočtu (ekonomická klasifikácia):

Tab. č.1.: Bežné a kapitálové príjmy

Ekon. klasif.:	Popis ekonom.klasifikácie:	Rozpočet schválený	Rozpočet upravený	Plnenie rozpočtu
	<i>Bežné príjmy – obec:</i>	<i>3 053 277</i>	<i>3 188 145</i>	<i>3 140 702</i>
100	Daňové príjmy	1 859 807	1 902 632	1 861 589
110	Dane z príjmov a kapit. majetku	1 300 000	1 330 000	1 322 711
120	Dane z majetku	372 000	385 000	362 917
130	Dane za tovary a služby	187 807	187 632	175 961
200	Nedaňové príjmy	593 640	412 910	387 388
210	Príjmy z podnik. a vlastníctva	145 000	79 260	64 163
220	Administratívne popl. a iné popl.	436 640	284 100	271 672
240	Úroky z tuz.úverov,pôž., vkladov	0	0	1 520
290	Iné nedaňové príjmy	12 000	49 550	50 033

300	Granty a transféry	599 830	872 603	891 747
310	Tuzemské bežné granty a trasnf.	599 830	872 603	891 747
	Bežné príjmy – ZŠ:	60 000	39 809	39 809
210	Príjmy z podnik. a vlastníctva	17 000	7 155	7 155
220	Administratívne popl. a iné popl.	43 000	32 095	32 095
290	Iné nedaňové príjmy	0	559	559
	Bežné príjmy spolu:	3 113 277	3 227 954	3 180 511
	Kapitálové príjmy			
231	Príjem z predaja kapit. Aktív	0	0	0
233	Príjem z predaja pozemkov	50 000	10 000	5 912
320	Tuzemské kapit.granty a trasf.	4 255 000	2 858 846	2 858 853
	Kapitálové príjmy spolu:	4 305 000	2 868 846	2 864 765

Tab.č. 2.: Príjmové a výdavkové finančné operácie

Ekon. klasif.:	Popis ekonom.klasifikácie:	Rozpočet schválený:	Rozpočet Upravený:	Plnenie rozpočtu:
454	Z rezervného fondu obce	77 000	77 000	0
454	Prevod zo sociálneho fondu obce	0	0	10 700
514	Úver zo ŠFRB	0	24 815	24 815
	Príjmové finančné operácie:	77 000	101 815	35 515
800	Výdavkové finančné operácie:	143 915	143 369	150 671

Tab.č.3.: Bežné a kapitálové výdavky

Ekon. klasif.:	Popis ekonom.klasifikácie:	Rozpočet schválený:	Rozpočet Upravený:	Plnenie rozpočtu:
	Bežné výdavky – obec:	1 982 280	1 866 389	1 796 665
610	Mzdy	784 081	754 181	729 370
620	Poistné a príspevok do poisťovní	286 494	282 044	273 941
630	Tovary a služby	883 465	792 975	861 635
640	Bežné transfery	118 250	92 480	50 142
650	Splácanie úrokov a ostatné platby	28 210	28 760	28 558
	Bežné výdavky – ZŠ:	674 087	776 245	776 239
610	Mzdy	419 990	445 330	445 330
620	Poistné a príspevok do poisťovní	147 595	158 822	158 822
630	Tovary a služby	105 652	170 498	170 492
640	Bežné transfery	850	1 595	1 595
	Bežné výdavky spolu:	2 656 367	2 642 634	2 572 904
	Kapitálové výdavky – obec:	4 568 450	2 923 440	3 044 112
711	Nákup licencií	0	5 000	0
713	Nákup strojov, príst. a zariadení	9 500	32 440	32 486
716	Prípravná a projektová dokumentácia	0	0	204
717	Realiz.stavieb a ich tech.zhodnotenie	4 558 950	2 886 000	3 011 422
	Kapitálové výdavky – ZŠ:	0	8 276	8 276
717	Realiz.stavieb a ich tech.zhodnotenie	0	8 276	8 276
	Kapitálové výdavky spolu:	4 562 150	2 931 716	3 052 387

3. Hospodárenie obce a rozdelenie prebytku hospodárenia za rok 2013

Skutočné čerpanie rozpočtu obce k 31.12.2013:

Príjmy	Upravený rozpočet 2013 (v €)	Skutočnosť k 31.12.2013 (v €)
Príjmy celkom	6 158 806	6 040 982
z toho :		
Bežné príjmy obce	3 188 145	3 140 702

Kapitálové príjmy obce	2 868 846	2 864 765
Finančné príjmy obce	101 815	35 515
Príjmy RO s právnou subjektivitou	39 809	39 809
Výdavky celkom	5 017 249	5 140 604
z toho :		
Bežné výdavky obce	1 950 440	1 945 821
Kapitálové výdavky obce	2 923 440	3 044 112
Finančné výdavky obce	143 369	150 671
Výdavky RO s právnou subjektivitou	784 521	784 515
Hospodárenie obce za rok 2013	Prebytok	258 508

Celkové príjmy dosiahli v hodnotenom roku 3 851 340 € a celkové výdavky dosiahli výšku 3 838 924 €. Obec v roku 2013 hospodárila s prebytkom. Obecné zastupiteľstvo schválilo prebytok hospodárenia vo výške 258 508 €, zisteného podľa ustanovenia § 10 ods. 3 písm. a) a b) zákona č. 583/2004 Z.z. o rozpočtových pravidlách územnej samosprávy a o zmene a doplnení niektorých zákonov v znení neskorších predpisov na tvorbu rezervného fondu vo výške 25 851 € a prostriedky vo výške 232 657 € presunúť do rozpočtu obce na rok 2014.

Prehľad zostatkov na bežných bankových účtoch, v pokladnici a ceninách:

Krátkodobý finančný majetok	Hodnota v Eurách k 31.12.2012	Hodnota v Eurách k 31.12.2013
Pokladnica	0,00	1 454,44
Ceniny	0	0
Bankové účty	249 114,76	315 568,05
Spolu	249 114,76	317 022,49

4. Bilancia aktív a pasív v Eurách

4.1 Aktíva

Názov	Skutočnosť 31.12. 2012	Skutočnosť 31.12.2013
Neobežný majetok spolu	10 763 300	13 536 872
z toho :		
Dlhodobý nehmotný majetok	2 113	1 434
Dlhodobý hmotný majetok	9 078 820	11 853 071
Dlhodobý finančný majetok	1 682 367	1 682 367
Obežný majetok spolu	465 515	532 629
z toho :		
Zásoby	0	0
Pohľadávky	56 773	88 142
Zúčtovanie medzi subjektmi ver. správy	84 990	52 740
Finančný majetok	249 115	317 109
Poskytnuté návrat. fin. výpomoci dlh.	74 637	74 637

Poskytnuté návrat. fin. výpomoci krát.	0	0
<i>Časové rozlíšenie</i>	<i>5 415</i>	<i>5 524</i>
Majetok spolu	11 234 230	14 075 025

4.2 Pasíva

Názov	Skutočnosť k 31.12. 2012	Skutočnosť k 31.12. 2013
Vlastné imanie	7 806 476	7 854 676
z toho:		
Nevysporiadaný výsledok hospodárenia	7 910 239	7 884 104
Závazky	2 092 993	1 997 348
z toho:		
Rezervy	35 654	29 545
Zúčtovanie medzi subjektmi verejnej	50 333	21 212
Dlhodobé záväzky	1 286 186	1 214 843
Krátkodobé záväzky	343 044	450 277
Bankové úvery a ostatné prij. výpomoci	377 776	281 472
<i>Časové rozlíšenie</i>	<i>1 334 761</i>	<i>4 223 001</i>
Vlastné imanie a záväzky	11 234 230	14 075 025

5. Vývoj pohľadávok a záväzkov v Eurách

5.1. Pohľadávky

Pohľadávky	Rok 2012	Rok 2013
Pohľadávky do lehoty splatnosti	56 776	88 142
Pohľadávky po lehote splatnosti	-	-
Pohľadávky premlčané	-	-
Pohľadávky v priebehu roka odpísané	-	-

5.2 Závazky

Závazky	Rok 2012	Rok 2013
Závazky do lehoty splatnosti - krátkodobé	343 044	450 277
Závazky do lehoty splatnosti - dlhodobé	1 286 186	1 214 843
Závazky krátkodobé a dlhodobé spolu	1 629 230	1 665 120
Závazky po lehote splatnosti (dodávatelia)	0	0
Závazky z úveru	0	0

6. Ostatné dôležité informácie

6.1 Prijaté granty a transfery

V roku 2013 obec prijala nasledovné granty a transfery :

Poskytovateľ	Účelové určenie grantov a transferov	Suma prijatých prostriedkov v €
KŠÚ	Na prenesené kompetencie – školstvo	551 311
KŠÚ	Na vzdelávacie poukazy, dopravné, odchodné, kredity	12 611
KŠÚ	Na deti v predškolskom veku v MŠ	12 437
ObÚ Senec	Matrika a register obyvateľov	7 656
KŠÚ	Stavebný úrad	5 093
KÚCDaPK	Cestná doprava	251
KÚŽP	Životné prostredie	575
MV SR	Voľby do VÚC	3 162
KŠÚ	Oprava kotolne ZŠ	5 339
ObÚ Senec	Na stravné a školské potreby pre deti v HN	572
ÚPSVaR	Chránená dielňa	2 629
KŠÚ	Oprava strechy ŠKD	20 000
ObÚ Senec	Civilná ochrana	54
Recykl.fond	Príspevok za triedenie odpadu	3 982
MV SR	Kamerový systém	2 000
MDVRR SR	Údržba ciest po zimnej údržbe	6 651
MŽP SR	Kanalizácia obce – I. etapa	955 258
MŽP SR	Kanalizácia obce – II. etapa	1 947 741
MF SR	Navýšenie miezd pracovníkov v školstve	22 691
MPSVR SR	Podpora rozvoja sociálnych služieb	10 000
MPSVR SR	Príspevok na poskytovanie sociálnych služieb	70 272

6.2 Poskytnuté dotácie

V roku 2012 obec zo svojho rozpočtu poskytla dotácie nasledovne:

Prijímateľ dotácie	Suma poskytnutých prostriedkov v €
Športové kluby	19 761
Spol. organizácie, kultúrne pamiatky	13 425
	33 186

- **V rámci dotácií na športovú činnosť boli podporené** – ŠK Bernolákovo, ŠK VATEK, OZ HBK 07 (hokejbalový klub), ŠK AQUATICA
- **V rámci dotácií na ostatnú činnosť boli podporené** – MS SČK, ZO telesne postihnutých, Jednota dôchodcov, Zväz záhradkárov, ZO zväzu protifašistických bojovníkov, Združenie záchranu kultúrnych pamiatok, Rímskokatolícky farský úrad, evanjelika cirkev

6.3 Významné investičné akcie v roku 2013

Najvýznamnejšie investičné akcie realizované v roku 2013:

- **Kamerový systém pre Obecnú políciu - rozšírenie**
- **Prekládka VN vedenia Brusnicová ul.**
- **Úprava cesty do športového areálu J. Popluhára**
- **Výstavba kanalizácie v obci – I. a II. etapa**
- **Nákup vybavenia pre DSS – prevádzkové a špeciálne stroje**
- **Zakúpenie vybavenia na detské ihrisko na Viničnej ul.**

6.4 Predpokladaný budúci vývoj činnosti

Predpokladané investičné akcie realizované v budúcich rokoch :



- Dokončenie výstavby kanalizácie v obci
- Výstavba cyklochodníka Bernolákovo – Nová dedinka
- Rekonštrukcia kotolne v budove OcÚ
- Rekonštrukcia telefónnej ústredne v budove OcÚ
- Výstavba chodníkov v obci
- Oplotenie areálu MŠ
- Rozšírenie kamerového systému pre OP
- Zakúpenie nového motorového vozidla pre OP

6.5 Udalosti osobitného významu po skončení účtovného obdobia

Obec nezaznamenala žiadnu udalosť osobitného významu po skončení účtovného obdobia.

Vypracoval:

Mária Nagyová

Starosta obce:

Ing. Lubomír P o o r

