


Výročná správa
Obce Kátov
za rok 2013




Terézia Kučerová
starostka obce

OBSAH	str.
1. Základná charakteristika obce	3
1.1 Geografické údaje	3
1.2 Demografické údaje	3
1.3 Ekonomické údaje	6
1.4 Symboly obce	7
1.5 História obce	8
1.6 Pamiatky	9
1.7 Výchova a vzdelávanie	10
1.8 Zdravotníctvo	11
1.9 Sociálne zabezpečenie	11
1.10 Kultúra	11
1.11 Hospodárstvo	12
1.12 Organizačná štruktúra obce	12
2. Rozpočet obce na rok 2013 a jeho plnenie	13
2.1 Plnenie príjmov za rok 2013	14
2.2 Plnenie výdavkov za rok 2013	15
2.3 Plán rozpočtu na roky 2013 - 2015	18
3. Hospodárenie obce a rozdelenie výsledku hospodárenia za rok 2013	19
4. Bilancia aktív a pasív v €	20
4.1 Aktíva	20
4.2 Pasíva	20
5. Vývoj pohľadávok a záväzkov v €	20
5.1 Pohľadávky	20
5.2 Záväzky	21
6. Ostatné dôležité informácie	21
6.1 Prijaté granty a transfery	21
6.2 Poskytnuté dotácie	21
6.3 Významné investičné akcie v roku 2013	21
6.4 Predpokladaný budúci vývoj činnosti	22
6.5 Udalostí osobitného významu po skončení účtovného obdobia	22

1. Základná charakteristika Obce Kátov

Obec je samostatný územný samosprávny a správny celok Slovenskej republiky. Obec je právnickou osobou, ktorá samostatne hospodári s vlastným majetkom a s vlastnými príjmami. Základnou úlohou obce pri výkone samosprávy je starostlivosť o všestranný rozvoj jej územia a o potreby jej obyvateľov.

1.1 Geografické údaje

Geografická poloha obce

Obec Kátov patrí do regiónu západného Slovenska, nachádza sa v Trnavskom samosprávnom kraji a patrí do okresu Skalica. Kátov leží severozápadne od mesta Holíč a juhozápadne od mesta Skalica. Kátov leží na ľavo-brežnej nive rieky Moravy. Ortograficky patrí kataster obce Kátov do celku Dolnomoravská niva, oddielu Dyjsko-moravská niva. Krajina v okolí Kátova je pomerne rovinatá. Zastavaná časť je charakteristická osídlením vidieckeho typu.

Susedné mestá a obce

Kataster obce hraničí s katastrálnym územím nasledovných miest a obcí:

- severozápad mesto Skalica
- juhovýchod obec Vrádište
- juh mesto Holíč
- na západe prirodzenú hranicu s Českou republikou tvorí rieka Morava

Celková rozloha obce

Katastrálne územie obce je pomerne malé a vsadené je medzi mestá Skalica a Holíč. Kataster obce má výmeru 4,3 km². Poľnohospodárska pôda zaberá 3,3 km², čo predstavuje 76,7 % z celkovej výmery katastra. V katastri obce sa nachádzajú nížinné lesy, ktoré sú ďalej delené na lužné lesy a lesy na viatych pieskoch. Nížinné lesy majú ekologické prínosy najmä na viatych pieskoch, kde plnia dôležitú pôdoochrannú funkciu. Výmera lesa v katastri je cca 359 269 m². V katastri obce sa nachádzajú chránené územia: Lužný les (chránené územie Natura 2000), chránené vtáčie územie Malé Karpaty (toto územie siaha od Bratislavy až po severné Záhorie), územie skalického alúvia Moravy (stupeň ochrany 2 a 5). V katastrálnom území Kátova sa nenachádzajú žiadne náleziská nerastných surovín.

Nadmorská výška

Nadmorská výška katastra obce Kátov sa pohybuje medzi 150 až 200 m nadmorskej výšky.

1.2 Demografické údaje

Hustota a počet obyvateľov

Z hľadiska počtu obyvateľov patrí obec Kátov do stredne veľkých obcí. V obci žije v súčasnosti 574 obyvateľov (stav k 31. 12. 2013). Z celkového počtu obyvateľov je 292 mužov a 284 žien. Hustota obyvateľstva je 134,4 obyvateľov/km².

Národnostná štruktúra

Národnosťou sa rozumie príslušnosť osoby k národu, národnostnej menšine, alebo etnickej menšine. Pre určenie národnosti nie je rozhodujúca materinská reč, ani reč, ktorú občan prevažne používa alebo lepšie ovláda, ale jeho vlastné rozhodnutie o príslušnosti k národu, národnostnej menšine alebo etnickej menšine.

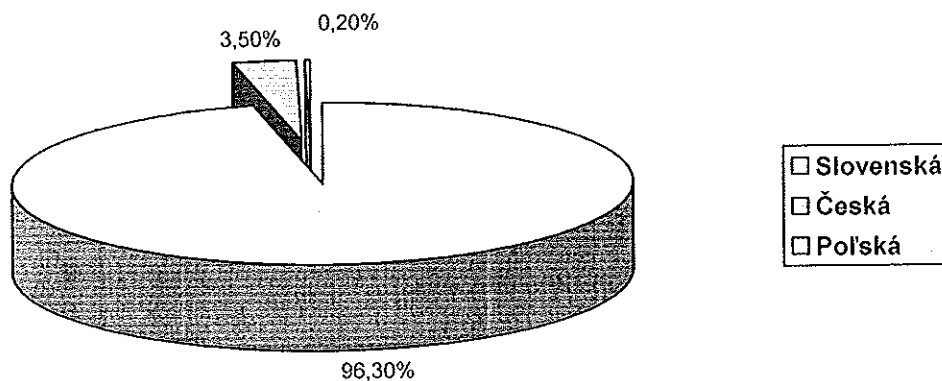
Tabuľka 10 – Národnostná štruktúra obyvateľstva v obci Kátov

Národnostná štruktúra	Počet	%
Slovenská	553	96,3
Maďarská	0	0
Rómska	0	0
Česká	20	3,5
Ukrajinská	0	0
Nemecká	0	0
Poľská	1	0,2
Chorvátska	0	0
Srbská	0	0
Židovská	0	0
Iná	0	0
nezistená	0	0

Zdroj: ŠÚ SR

Z tabuľky č. 10 vyplýva, že prevažná časť obyvateľov obce Kátov (96,3 % obyvateľov) sa hlási k slovenskej národnosti. Zvyšok obyvateľov obce sa hlási k českej (3,5 %) a poľskej (0,2 %) národnosti. K iným národnostiam sa obyvatelia Kátova nehlásia.

Graf 7 – Národnostná štruktúra obyvateľstva v obci Kátov



Štruktúra obyvateľstva podľa náboženského významu

Náboženstvo je jedným z najrozšírenejších prejavov ľudskej duchovnej činnosti. Náboženským vyznaním sa rozumie účasť obyvateľstva na náboženskom živote niektorej cirkvi.

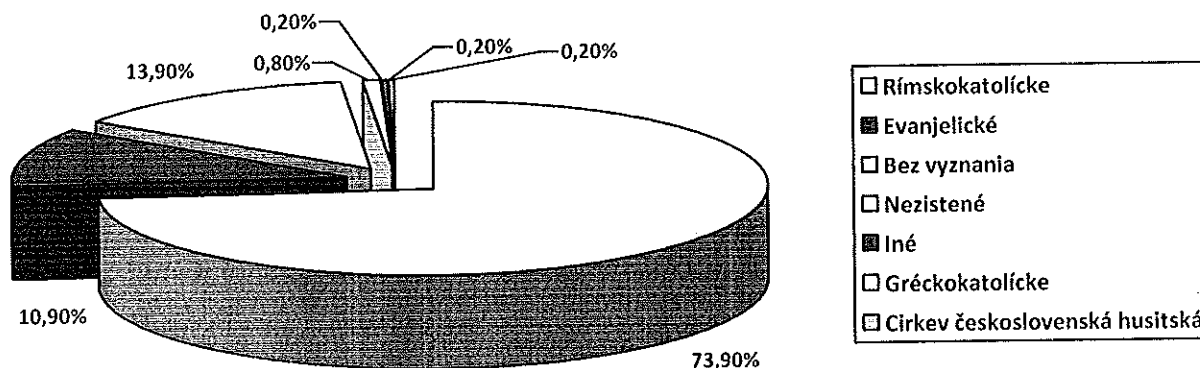
Tabuľka 11 - Náboženská štruktúra obyvateľstva v obci Kátov

Vierovyznanie	Počet	%
Rímskokatolícke	426	73,9
Evanjelické	63	10,9
Cirkev československá husitská	1	0,2
Gréckokatolícke	1	0,2
Reformovaná kresťanská cirkev	0	0,0
Pravoslávne	0	0,0
Svedkovia Jehovovi	0	0,0
Židovské	0	0,0
Iné	1	0,2
Nezistené	5	0,8
Bez vyznania	82	13,9
Spolu	574	100

Zdroj: ŠÚ SR

Najväčšie percento obyvateľov obce sa hlási k rímskokatolíckemu vierovyznaniu, až 73,9 %. Pomerne vysoké % obyvateľov je bez vyznania 13,9 %. Ďalších 10,9 % tvoria obyvatelia evanjelického vierovyznania.

Graf 8 – Náboženská štruktúra obyvateľstva



Vývoj počtu obyvateľov

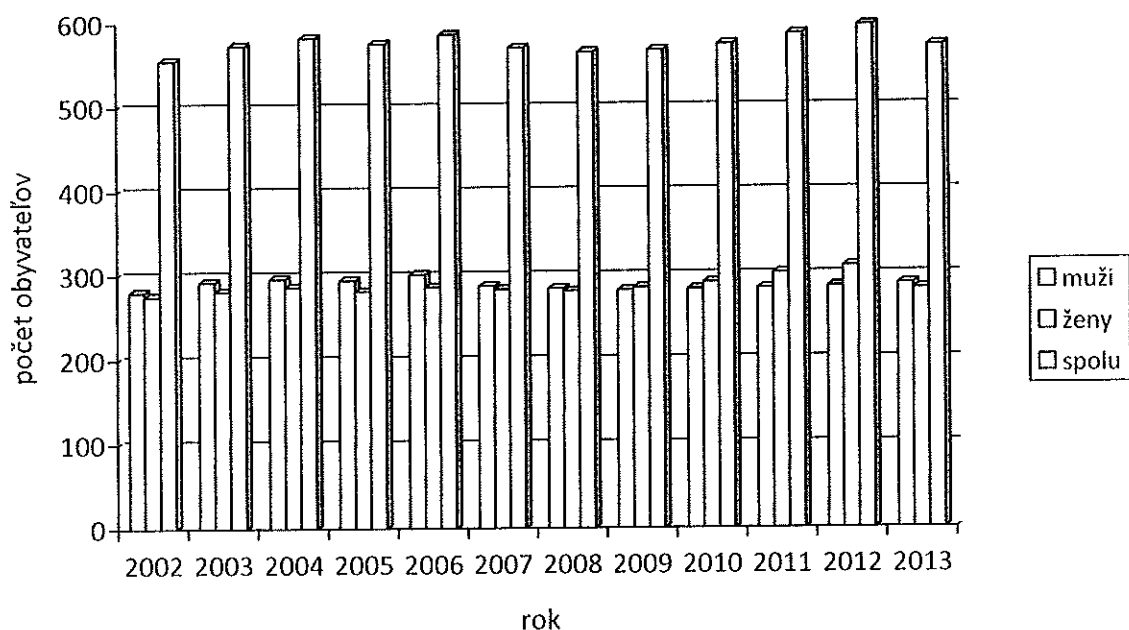
V tabuľke č. 5 sme vychádzali zo zdrojov ŠÚ SR. Na základe tejto tabuľky pozorovať premenlivý vývoj počtu obyvateľov za roky 1996 – 2007. Z dlhodobého hľadiska je zrejmé, že počet obyvateľov v obci mierne narastá. Tento mierny nárast je zväčša spôsobený zvýšeným počtom prisťahovaných obyvateľov z okolitých miest. Mierny nárast počtu obyvateľov je možný vidieť aj pri porovnaní počtu obyvateľov v roku 1996 (555 obyvateľov) s počtom obyvateľov v roku 2006 (596 obyvateľov).

Tabuľka 5 – Dlhodobý vývoj počtu obyvateľov v obci Kátov

OBYVTEĽSTVO/ROK k 31. 12.	2002	2003	2004	2005	2006	2007	2008	2009	2010	2011	2012	2013
Ženy	275	281	286	281	286	283	281	285	291	302	310	285
Muži	280	292	296	294	301	287	284	282	283	284	286	289
SPOLU	555	573	582	575	586	570	565	567	574	586	596	574

Zdroj: ŠÚ SR

Graf 1 – dlhodobý vývoj obyvateľov v obci Kátov



1.3 Ekonomické údaje

Nezamestnanosť v obci

Tabuľka 21 - Priemerný evidenčný počet nezamestnaných

Obec	Priemerný evidenčný počet nezamestnaných										
	rok 2011			rok 2012				rok 2013			
Kátov	muži	ženy	spolu	muži	ženy	spolu	index 2004/2003	muži	ženy	spolu	index 2005/2004
		21	16	37	18	9	27	73,0	19	20	39

Zdroj: ŠÚ SR


Vývoj nezamestnanosti :

Za obdobie rokov 2011 – 2013 vzrástol počet nezamestnaných v obci Kátov o + 2. Nezamestnanosť v obci Kátov k 31. 12. 2013 je 2,3 %. Muži predstavujú väčší podiel nezamestnaných ako ženy. Medzi dlhodobo nezamestnaných patria predovšetkým obyvatelia s ukončeným základným vzdelaním a obyvatelia s nižším stredným vzdelaním (bez maturitnej skúšky).

1.4 Symboly obce

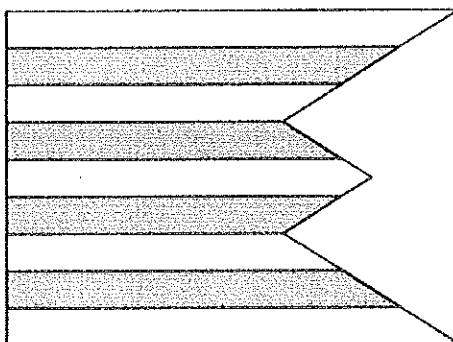
Erb obce

V modrom štíte sa nachádza čln s dvomi prekríženými veslami. Okolo člna sa nachádza 6 zlatých hviezd. Tento motív a poukazuje na dávne zamestnania obyvateľov obce – rybárstvo a prevozníctvo. Výtvarný návrh spracoval A. Tomašovič z Interiéru Hlohovec v roku 2001 a bol schválený Heraldickou komisiou pri MV SR v roku 2002.



Vlajka obce

Vlajka obce pozostáva z deviatich pozdĺžnych pruhov vo farbách žltej, modrej, bielej, modrej, bielej, modrej, bielej, modrej a žltej. Vlajka má pomer 2:3 a ukončená je tromi cípmi.



Pečať obce

Pečať obce Kátov je okrúhla, uprostred s obecným symbolom a kruhopisom OBEC KÁTOV. Na pečatidle z roku 1647 je čln s dvoma veslami, okolo ktorého je šesť hviezdíček. V kruhopise čítame SIGILLVM PAGI KATOVIE 1647. Na pečatidle z roku 1684 je čln s dvoma veslami, okolo ktorého je sedem hviezdíček. V kruhopise čítame SIGILLVM PAGI KATO 1684. Na pečatidle z roku 1816 je čln s dvoma veslami, okolo ktorého je päť šesťcípnych hviezdíček. V kruhopise čítame SIGILLVM PAGI KATO 1816.



1.5 História obce

Najstaršie osídlenie Kátova dokladajú archeologické nálezy z povrchových zberov na vyvýšenej pieskovej dune východne od obce. Odtiaľto pochádza aj kamenné driapadlo z hnedého radiolaritu, ktoré je zároveň najstarším nálezom slovenského Pomoravia.

Prvá písomná zmienka o obci pochádza z roku 1392. Obec sa spomína v donačnej listine.



V tejto dobe bola na tomto mieste len púšť, skupiny hájov, lesov, pasienkov, ktoré boli často zaplavované vodou z jazera – Struhy, rieky Chvojnice a najmä rieky Moravy. V tomto období patrilo chotár na sútoku rieky Moravy a rieky Chvojnice k územiu Skalice. V tomto čase bola obec nazývaná KATHO. Prvý výklad tohto názvu vychádza zo základu

slovesa kátiti, kácati, z čoho by vyplývalo, že obec vznikla na mieste vyklčovaného lesa. Druhý výklad tohto názvu je odvodený podľa povesti, ktorá hovorí, že na vŕšku u jazera Struhy v tzv. Kúte boli postavené dva kamenné domčeky, ktoré postavila Feudálna spoločnosť pre konkrétne účely. Z povesti, ktorá sa tradovala ústnym podaním býval v jednom z domčekov kat so svojím pomocníkom. Vzhľadom k tomuto hrôzostrašnému povolaniu musel kat bývať mimo mesta Holíč, v ktorom vykonával svoju činnosť, v blízkom okolí k mestu. V prospech tejto teórie by svedčil aj názov kopca Šibenica v Katastri Holíča. V druhom domčeku bývali prevozníci tzv. „pltníci“, ktorí prevážali vodnou cestou dolu Jazerom drevo a tiež vykonávali prácu prevozníkov cez rieku Moravu. Obec je úzko zviazaná s riekou Moravou, ktorá v minulosti určovala aj život jeho obyvateľov. V chotári obce bol totiž v dobách dávno minulých brod cez túto rieku. Názov Kátov dostala obec až v roku 1863.

Od polovice 19. storočia patrilo Kátov k Obvodnému notárskemu úradu vo Vrádišti. Obec mala obecného sluhu tzv. kičbira, ktorý bol zároveň aj doručovateľom, nočným strážnikom, zvonárom, hrobárom a bubeníkom. V období ČSR sa začali v obci vytvárať politické strany, spolky a združenia. Ku koncu vojny v roku 1944 bola obec Kátov elektrifikovaná. Po skončení vojny v roku 1945 bola v Kátove vybudovaná železničná zastávka na trati Holíč – Skalica. Železničná zastávka bola vybudovaná z dôvodu zlepšenia dopravného spojenia, aby sa umožnilo dochádzanie žiakov do škôl a robotníkov za prácou do okolitých miest. Zásobovanie obyvateľov v tejto dobe zabezpečoval jeden obchod so zmiešaným tovarom a hostinec.

Neskôr v roku 1952 bolo v Kátove založené Jednotné roľnícke družstvo s 28 členmi. V päťdesiatych rokoch dala obec upraviť cesty, kanále na odtok vody a tiež postavila most cez Jazero.


Počet obyvateľov obce postupne narastal až do roku 1961. V tomto čase žilo v Kátove 649 obyvateľov v 132 domoch. V 70-tych rokoch 20. storočia počas reorganizácie matričných obvodov bol Kátov vyňatý z matričného obvodu Vrádište a bol pridelený do matričného obvodu Holíč. V tomto období domáci záhradkári založili v chotári obce v časti Staré rúbaňice (Baráki) záhradkársku osadu. Pred rokom 1989 bola ukončená výstavba plynovodu a vodovodu. S výstavbou kanalizácie sa začalo až v roku 1997, ktorá bola ukončená v roku 2000. Kátov má teraz všetky predpoklady stať sa prímestským vidieckym sídlom vhodným na bývanie a rekreáciu hlavne pre obyvateľov blízkych miest Holíča, Skalice a Hodonína.



1.6 Pamiatky

V obci Kátov sa nachádza veľa historických pamiatok. Treba spomenúť, že sa tu nachádza veľa ľudových stavieb. Medzi ľudové stavby patria napr. tradičné roľnícke domy. Tieto domy boli postavené z hliny nabíjaním, alebo neskôr z hlinených tehál - kotovíc. Pôvodne boli domy postavené na dĺžku a obielené vápnom, neskôr v medzivojnovom období pod vplyvom mestskej architektúry sa začali stavať priečne, pričom vchod do dvora bol riešený podbráním. Fasády upravovali viacfarebne, okná a dvere zdôrazňovali kontrastnejšími šambránami. V 60. rokoch 20. storočia sa pod vplyvom výtvarných techník používaných na významných budovách objavuje zdobenie fasád rodinných domov sgrafitom, hlavne pásovým ornamentom s rastlinnými motívmi umiestneným pod rímsou. Súčasťou usadlostí boli aj drevené stodoly so stĺpkovou konštrukciou a pozdĺžnym prejazdom s polovalbovou strechou, krytou slamenými doškami. Niektoré z nich sa dodnes zachovali a dotvárajú výraz obce.

Dominantu obce tvorí filiálny katolícky kostol sv. Imricha, ktorý bol postavený a vysvätený 5. novembra 1910. Stojí na mieste bývalého kostolíka, ktorý bol postavený okolo roku 1790 za patronátu Habsburgovcov. Svedčia o tom dva rokokovo zdobené relikviáre, ktoré sa zachovali z tohto obdobia. Nový kostol bol postavený zo zbierok obyvateľov a postavil ho staviteľ Štefan Dobrozemský z Hodonína. Obyvatelia obce sa podieľali na stavbe kostola nielen prácou, ale aj dovozom materiálu. Je to jednoduchá stavba v neogotickom štýle s polygonálnym uzáverom a vstavanou, málo vyčnievajúcou vežou. Hlavný oltár zhotovil hodonínsky sochár Ferdinand Štábla. Na ľavej strane kostola sa nachádza bočný oltár s plastikou Panny Márie Sedembolestnej. Oproti tomuto oltáru sa



nachádza spovedelnica s vitrážami zdobenými kvetinovým ornamentom. Na stenách kostola je rozmiestnených 14 maľovaných zastavení krížovej cesty. V areáli kostola sa nachádza kríž z roku 1946, ktorý je umiestnený na stupňovitom podstavci.

Najnovšou súčasťou areálu je lurdská kaplnka postavená v roku 2000. Z cintorína, z hrobu rodiny Stehlíkovej sem bola prenesená aj plastika anjela v životnej veľkosti.

Na návsi obce stojí evanjelická zvonica, ktorá bola postavená pravdepodobne v roku 1910 a zrekonštruovaná v roku 1930. Dokladajú to aj zápisy v knihe fundácií svedčiace o tom, že pred týmto rokom pri úmrtí člena rodiny aj obyvatelia hlásiaci sa k evanjelickému, a. v. náboženstvu dávali zvoniť na zvonoch veže katolíckeho kostola. Štvorboká sedlová strecha má trojuholníkové štíty ukončené na dolnom okraji trojitou stupňovitou rímsou. Uzáver tvorí ihlanovitá vežička. Táto zvonica bola obnovená najnovšie v roku 2001.

1.7 Výchova a vzdelávanie

Škola bola zriadená v roku 1951. Nachádzala sa tu MŠ aj ZŠ. V roku 1975 bola ZŠ zrušená a celá budova bola adaptovaná pre potreby MŠ. V súčasnej dobe funguje len MŠ. Na základné a stredné školy dochádzajú študenti do okolitých miest (Holíč, Skalica, Senica). Materskú školu navštevujú aj deti z vedľajšej obce Vrádište. Od roku 2008 sa znížil celkový počet detí z tridsiatich, asi na polovicu v dôsledku zriadenia materskej školy v obci Vrádište. Okolo školy je parkový areál o rozlohe 622 m², ihrisko s plochou 1560 m² a školský pozemok. MŠ nemá dostatočné materiálo-technické vybavenie (chýba PC, internet). Zamestnanci MŠ majú 100 % kvalifikovanosť (zameranie – učiteľstvo pre MŠ, riaditeľka – vzdelanie pre vedúcich pedagogických zamestnancov). Vyučuje sa tu nemecký jazyk. Základy nemeckého jazyka vyučuje kvalifikovaná učiteľka.

Aktivity zamerané pre verejnosť: „Dary zeme“, úcta k starším, uvítanie do života, fašiangový sprievod po obci, „Blahova notečka“, „Hrkálka“, „Hry múdrej pani sovy“, „Kvetinové dni v Kátove“.

Sociálne zloženie žiakov: rómsky žiaci v obci nie sú, so sociálne znevýhodnených rodín je asi 1 dieťa ročne, hendikepovaný žiak v škole nie sú.

Tabuľka 27 – Prehľad tried a žiakov MŠ v obci Kátov za roky 1995 - 2013

Rok	Materská škola	
	Počet tried	Počet žiakov
1995/1996	2	20
1996/1997	2	18
1997/1998	2	18
1998/1999	2	20
1999/2000	2	20
2000/2001	2	20
2001/2002	2	21
2002/2003	2	18
2003/2004	2	18
2004/2005	2	21
2005/2006	2	19
2006/2007	2	20
2007/2008	2	30
2008/2009	1	20
2009/2010	1	19
2010/2011	2	19
2011/2012	2	30
2012/2013	2	34

1.8 Zdravotníctvo

V obci sa nenachádza žiadne zdravotné stredisko, ambulancia praktického lekára ani lekárne. Najbližšie zdravotné stredisko pre obyvateľov je v meste Holíč. Najbližšia nemocnica sa nachádza v meste Skalica. V súčasnej dobe sa ani neplánuje vymedziť priestory alebo vytvoriť podmienky pre zavádzanie lekárskej starostlivosti v dôsledku blízkosti miest Holíč a Skalica.

1.9 Sociálne zabezpečenie

V obci sa nenachádza žiadne zariadenie sociálnej starostlivosti. V prípade potreby odbornej starostlivosti o starších občanov, je využívaná opatrovateľská služba, ktorá je zabezpečovaná prostredníctvom mesta Holíč. Do roku 2008 ju využívala 1 občianka obce Kátov.

1.10 Kultúra

Obec má vlastnú knižnicu, ktorá bola založená 1948. V tomto čase disponovala knižnica 2626 zväzkami diel. Knižnica funguje do dnes.

V obci sa nachádza filiálny rímsko-katolícky kostol sv. Imricha, postavený v roku 1910. Najnovšou súčasťou areálu je lurdská kaplnka postavená v roku 2000. Nachádza sa tu taktiež evanjelická zvonica, ktorá bola obnovená v roku 2001. Obec má vlastný cintorín, ktorý sa nachádza na severovýchodnej strane obce. K sakrálnym pamiatkam patrí aj jednoduchá stavba postavená na spôsob Božej muky, v ktorej je umiestnená socha sv. Vendelína. Kultúrny dom sa v obci Kátov nenachádza.

Spoločenský život v obci je udržiavaný kultúrno-spoločenskými podujatiami:

máj – stávanie Mája

„Kvetinové dni“

1. jún – MDD

september – „Ďakovná sv. omša za úrodu“

október – „Úcta k starším“

november – „Hody“

december – sv. Mikuláš

Vianočný koncert

O usporiadanie kultúrno-spoločenských akcií sa stará kultúrna a športová komisia. Okrem organizovania pravidelných podujatí realizujú aj výlety za kultúrou do iných miest (Modrá, Kunovice). Na spoločenskom dianí v obci sa podieľajú aj miestne organizácie – FC Kátov, Jednota dôchodcov Slovenska miestna organizácia Kátov, Slovenský zväz záhradkárov miestna organizácia Kátov.

Divadlo

Počiatky divadelníctva v Kátove siahajú až do 20. rokov 20. storočia. Divadelný súbor v Kátove bol založený v roku 1952. V tomto čase mal 32 členov. Ohotnícke divadlo malo v obci veľký úspech, svedčí o tom aj fakt, že sa na pôde obce odohralo 25 divadelných hier napr. „Magduška“, „Trampoty s láskou“, a pod.

Šport

Počiatky organizovaného športu v Kátove siahajú do konca 60. rokov 20. storočia. V roku 1968 bol vybudovaný športový areál a v roku 1969 vznikol športový klub Telovýchovná jednota Kátov. Jeho aktivity spočívali hlavne vo futbale mužov a dorastencov. No už v roku 1976 vznikol aj ženský futbalový oddiel.

V roku 1979 prevzal športový areál do užívania klub Slávia SŠM Holíč, ktorý ho od roku 1980 začal využívať hlavne pre potreby novovzniknutého oddielu pozemného hokeja. Za 20 rokov rozvíjania tohto športu so zázemím na kátovskom štadióne sa sformovali 4 oddiely – žiaci, dorastenci, muži, dievčatá. Pozemný hokej zaznamenal významné víťazstvá v republikových súťažiach, ale aj na medzinárodnom poli. Kátovskí športovci v roku 1993 obnovili klubovú činnosť pod hlavičkou FC Kátov.

1.11 Hospodárstvo

Najvýznamnejší poskytovatelia služieb v obci :

- COOP Jednota Senica SD
- Pohostinstvo MIKA, Peter Hlúpik, Kátov č.152
- NOBL – Ladislav Guček, Kátov č.72
- Potraviny Alena Hlubbocká, Kátov 13

Najvýznamnejší priemysel v obci :

- v obci sa nenachádzajú žiadne priemyselné podniky

Najvýznamnejšia poľnohospodárska výroba v obci :

- ROD Skalica a.s., hospodársky dvor Kátov

1.12 Organizačná štruktúra obce

Orgány obce tvorí starosta a obecné zastupiteľstvo. Predstaviteľom a zároveň aj najvyšším orgánom obce je starosta. Funkcia starostu je verejná. Funkčné obdobie starostu sa končí zložením sľubu novozvoleného starostu. Spôsob voľby starostu upravuje osobitný zákon.

Obecné zastupiteľstvo je zastupiteľský zbor obce zložený z poslancov zvolených v priamych voľbách obyvateľmi obce. Obecné zastupiteľstvo v Kátove tvorí 7 poslancov, funkčné obdobie obecného zastupiteľstva sa končí zložením sľubu poslancov novozvoleného obecného zastupiteľstva na štyri roky.

Starosta obce: Terézia Kučerová

Zástupca starostu obce : Jozef Baránek

Hlavný kontrolór obce: Marta Dujsíková

Obecné zastupiteľstvo: 7 členné – Jozef Baránek, Alena Hlubbocká, Andrej Irša, Jana Nízka, Marián Klemon, Jolana Veselská, Jan Horný

Komisie:

Obecné zastupiteľstvo zriadilo tieto komisie:

Finančná a rozpočtová komisia: 5 členov

Komisia ochrany životného prostredia a výstavby: 5 členov

Komisia sociálna, kultúry, športu a ochrany verejného poriadku: 5 členov

Obecný úrad: 908 49 Kátov č.41

2. Rozpočet obce na rok 2013 a jeho plnenie

Rozpočet obce je základným nástrojom finančného hospodárenia v príslušnom rozpočtovom roku, ktorým sa riadi financovanie úloh a funkcií obce v príslušnom rozpočtovom roku.

Rozpočet obce je súčasťou rozpočtu verejnej správy. Rozpočtový rok je zhodný s kalendárnym rokom. Rozpočet obce vyjadruje samostatnosť hospodárenia obce.

Rozpočet obce obsahuje príjmy a výdavky, v ktorých sú vyjadrené finančné vzťahy:

- k právnickým osobám a fyzickým osobám - podnikateľom pôsobiacim na území obce,
- ako aj k obyvateľom žijúcim na tomto území vyplývajúce pre ne zo zákonov a z iných všeobecne záväzných právnych predpisov, zo VZN obce, ako aj zo zmlúv.

Rozpočet obce zahŕňa aj finančné vzťahy štátu k rozpočtom obcí :

- podiely na daniach v správe štátu,
- dotácia na úhradu nákladov preneseného výkonu štátnej správy,
- ďalšie dotácie v súlade so zákonom o štátnom rozpočte na príslušný rozpočtový rok.

Rozpočet obce obsahuje finančné vzťahy k rozpočtovým organizáciám a príspevkovým organizáciám zriadeným obcou, a k iným právnickým osobám, ktorých je zakladateľom.

Rozpočet obce môže obsahovať finančné vzťahy :

- k rozpočtom iných obcí,
- k rozpočtu vyššieho územného celku, do ktorého územia obec patrí, ak plnia spoločné úlohy.

V rozpočte obce sa uplatňuje rozpočtová klasifikácia v súlade s osobitným predpisom.

Rozpočet obce na rok 2013 bol zostavený v súlade s ustanovením § 10 zákona č.583/2004 Z.z. o rozpočtových pravidlách územnej samosprávy a o zmene a doplnení niektorých zákonov v znení neskorších predpisov.

Rozpočet obce sa vnútorne člení na bežné príjmy a bežné výdavky (ďalej len bežný rozpočet), kapitálové príjmy a kapitálové výdavky (ďalej len kapitálový rozpočet) a finančné operácie.

Rozpočet obce na rok 2013 bol zostavený ako vyrovnaný. Bežný rozpočet bol zostavený ako vyrovnaný a kapitálový rozpočet ako prebytkový.

Rozpočet obce bol schválený obecným zastupiteľstvom dňa 14.12.2012 uznesením č.62/2012.

Bol zmenený tri krát :

- prvá zmena bola schválená dňa 25.06.2013 uznesením č.45/2013
- druhá zmena bola schválená dňa 24.10.2013 uznesením č.64/2013
- tretia zmena bola schválená dňa 30.12.2013 uznesením č.80/2013

Po poslednej zmene bol rozpočet nasledovný:

Upravený rozpočet obce k 31.12.2013 v €:

	Rozpočet na rok 2013	Rozpočet po zmene 2013
Príjmy celkom	244326,00	283638,88
z toho :		
Bežné príjmy	164326,00	192954,61
Kapitálové príjmy	80000,00	80102,00
Finančné príjmy	0,00	10582,27
Výdavky celkom	244326,00	272954,61
z toho :		
Bežné výdavky	164326,00	192954,61
Kapitálové výdavky	80000,00	80000,00
Finančné výdavky	0,00	0,00
Rozpočet obce za rok 2013	0,00	10684,27

2.1 Plnenie príjmov za rok 2013

2.1.1 Bežné príjmy

Príjmy celkom	v €
Schválený rozpočet	164326,00
Upravený rozpočet	192954,29
Skutočnosť k 31.12.2013	188719,65
% plnenia k upravenému rozpočtu	97,80

Plnenie rozpočtu bežných príjmov obce a rozpočtových organizácií

III. kateg. Kategória	Text	Upravený rozpočet 2013 v €	Skutočnosť 2013 v €	%
	Príjmy celkom	192954,29	188719,65	97,80
100	Daňové príjmy	160485,47	160463,29	99,98
200	Nedaňové príjmy	19531,25	15905,48	81,43
310	Granty a transfery	12937,80	12350,88	95,46

2.1.2 Kapitálové príjmy

Príjmy celkom	v €
Schválený rozpočet	80000,00
Upravený rozpočet	80102,00
Skutočnosť k 31.12.2013	80102,00
% plnenia k upravenému rozpočtu	100

Plnenie rozpočtu kapitálových príjmov obce a rozpočtových organizácií

Kategória	Text	Rozpočet po zmenách 2013 v €	Skutočnosť 2013 v €	%
	Príjmy celkom	80102,00	80102,00	100
230	Kapitálové príjmy	80102,00	80102,00	100
320	Kapitálové granty a transfery	0,00	0,00	0

2.1.3 Príjmové finančné operácie

Príjmy celkom	v €
Schválený rozpočet	0,00
Upravený rozpočet	10582,27
Skutočnosť k 31.12.2013	10582,27
% plnenia k upravenému rozpočtu	100

Plnenie rozpočtu príjmových finančných operácií obce

Hlavná Kategória	Text	Rozpočet po zmenách 2013 v €	Skutočnosť 2013 v €	%
	Príjmy celkom	10582,27	10582,27	100
400	Príjmy z transakcií s FA a FP	10582,27	10582,27	100
500	Prijaté úvery, pôžičky a NFV	0,00	0,00	0,00

2.2 Plnenie výdavkov za rok 2013

2.2.1 Bežné výdavky

Výdavky celkom	v €
Schválený rozpočet	164326,00
Upravený rozpočet	192954,61
Skutočnosť k 31.12.2013	167256,67
% plnenia k upravenému rozpočtu	86,68

Plnenie rozpočtu bežných výdavkov obce a rozpočtových organizácií

Oddiel	Kategória	Text	Rozpočet po zmenách 2013 v €	Skutočnosť 2013 v €	%
		Bežné výdavky celkom	192954,61	167256,67	86,68
	600	Výdavky za obec celkom	106748,37	93570,20	87,65
01 - obec	610	Mzdy, platy, služobné príjmy ...	39120,00	39081,89	99,90
	620	Poist. a príspevok do poisťovní	13589,00	13578,06	99,91
	630	Tovary a služby	52971,42	40297,83	76,07
	640	Bežné transfery	879,95	612,42	69,59
	650	Splácanie úrokov a popl. z úverov	188,00	0,00	0
04 - vš.oblasť	600	Výdavky na vš.oblasť celkom	3242,00	1620,98	49,99
	610	Mzdy, platy, služobné príjmy...	1463,00	1462,42	99,96
	630	Tovary a služby	1779,00	158,56	8,91
05 - ŽP	600	Výdavky na ŽP celkom	11685,00	10845,61	92,81
	630	Tovary a služby	11685,00	10845,61	92,81
06- bývanie	600	Výdavky na bývanie celkom	0,00	0,00	0
	630	Tovary a služby	0,00	0,00	0
08 - kultúra	600	Výdavky za kultúru celkom	3919,00	2859,33	72,93
	630	Tovary a služby	3431,00	2859,33	83,33
	640	Bežné transfery	488,00	0,00	0
09 - vzdeláv.	600	Výdavky za školstvo celkom	65939,24	57554,23	87,28
	610	Mzdy, platy, služobné príjmy	32056,24	31994,08	99,80
	620	Poist. a príspevok do poisťovní	11138,00	11132,43	99,94
	630	Tovary a služby	22657,00	14339,72	63,29
	640	Bežné transfery	88,00	88,00	100
10 - soc. zab.	600	Výdavky za soc. zabez. celkom	1421,00	806,32	56
	640	BT obč. združeniam a nadáciám	1421,00	806,32	56

2.2.2 Kapitálové výdavky

Výdavky celkom	v €
Schválený rozpočet	80000,00
Upravený rozpočet	80000,00
Skutočnosť k 31.12.2013	10582,27
% plnenia k upravenému rozpočtu	13,22

Plnenie rozpočtu kapitálových výdavkov obce a rozpočtových organizácií

Oddiel	Kategória	Text	Rozpočet po zmenách 2013 v €	Mzdy, platy, služobné príjmy	%
		Kapitálové výdavky celkom	10582,27	0,00	0,00
	700	Výdavky za obec celkom	10582,27	0,00	0,00
01 - obec	710	Obstarávanie kapitálových aktív	10582,27	0,00	0,00
05 - odpady	700	Výdavky za nakladanie s odpadmi celkom	0,00	0,00	0,00
	720	Kapitálové transfery	0,00	0,00	0,00

2.2.3 Výdavkové finančné operácie

Výdavky celkom	v €
Schválený rozpočet	0,00
Upravený rozpočet	0,00
Skutočnosť k 31.12.2013	0,00
% plnenia k upravenému rozpočtu	0,00

Plnenie rozpočtu výdavkových finančných operácií obce

Oddiel	Kategória	Text	Rozpočet po zmenách 2013 v €	Skutočnosť 2013 v €	%
		Finančné operácie celkom	0,00	0,00	0,00
	800	Výdavky za obec celkom	0,00	0,00	0,00
01 - obec	810	Úvery, pôžičky, NFV	0,00	0,00	0,00
	820	Splácanie istín	0,00	0,00	0,00

2.3 Plán rozpočtu na roky 2014 - 2015

2.3.1 Príjmy celkom

	Skutočnosť k 31.12.2013	Plán na rok 2013	Plán na rok 2014	Plán na rok 2015
Príjmy celkom	279403,92	244326,00	172542,30	175828,82
z toho :				
Bežné príjmy	188719,65	164326,00	172542,30	175828,82
Kapitálové príjmy	80102,00	80000,00	0,00	0,00
Finančné príjmy	10582,27	0,00	0,00	0,00

2.3.2 Výdavky celkom

	Skutočnosť k 31.12.2013	Plán na rok 2013	Plán na rok 2014	Plán na rok 2015
Výdavky celkom	177838,94	244326,00	172542,30	175828,82
z toho :				
Bežné výdavky	167256,67	164326,00	172542,30	175828,82
Kapitálové výdavky	10582,27	80000,00	0,00	0,00
Finančné výdavky	0,00	0,00	0,00	0,00

3. Hospodárenie obce a rozdelenie výsledku hospodárenia za rok 2013

Skutočné čerpanie rozpočtu obce k 31.12.2013 :

	Rozpočet po zmenách 2013 v €	Skutočnosť k 31.12.2013 v €
Príjmy celkom	283638,88	279403,92
z toho :		
Bežné príjmy	192954,61	188719,65
Kapitálové príjmy	80102,00	80102,00
Finančné príjmy	10582,27	10582,27
Výdavky celkom	272954,61	177838,94
z toho :		
Bežné výdavky	192954,61	167256,67
Kapitálové výdavky	80000,00	10582,27
Finančné výdavky	0,00	0,00
Rozpočet obce za rok 2013	10684,27	101591,98

Prebytok zistený podľa ustanovenia § 10 ods. 3 písm. a) a b) zákona č. 583/2004 Z.z. o rozpočtových pravidlách územnej samosprávy a o zmene a doplnení niektorých zákonov v znení neskorších, navrhujeme použiť nasledovne :

- prebytok bude použitý na tvorbu rezervného fondu vo výške 96 564,98 €

Schodok zistený podľa ustanovenia § 10 ods. 3 písm. a) a b) zákona č. 583/2004 Z.z. o rozpočtových pravidlách územnej samosprávy a o zmene a doplnení niektorých zákonov v znení neskorších, navrhujeme vysporiadať nasledovne :

- schodok nebol zistený

Prebytok rozpočtu zistený podľa ustanovenia § 10 ods. 3 písm. a) a b) zákona č. 583/2004 Z.z. za rok 2013 vo výške 96 564,98 €, bol na základe rozhodnutia obecného zastupiteľstva schválený na tvorbu rezervného fondu.

4. Bilancia aktív a pasív v €

4.1 AKTÍVA

Názov	Skutočnosť k 31.12. 2012	Skutočnosť k 31.12.2013	Predpoklad rok 2014	Predpoklad rok 2015
Majetok spolu	1084481,32	1139841,33	855631,00	935814,00
Neobežný majetok spolu	917205,15	886477,31	804148,00	888440,00
z toho :				
Dlhodobý nehmotný majetok	0,00	0,00	0,00	0,00
Dlhodobý hmotný majetok	698317,10	667589,26	585234,00	669526,00
Dlhodobý finančný majetok	218888,05	218888,05	218914,00	218914,00
Obežný majetok spolu	167016,00	253035,53	51379,00	47298,00
z toho :				
Zásoby	482,15	1054,77	395,00	356,00
Zúčtovanie medzi subjektami VS	0,00	0,00	0,00	0,00
Dlhodobé pohľadávky	0,00	0,00	296,00	198,00
Krátkodobé pohľadávky	6885,07	1353,84	256,00	198,00
Finančné účty	159648,78	250626,92	50432,00	46546,00
Poskytnuté návratné fin. výpomoci dlh.	0,00	0,00	0,00	0,00
Poskytnuté návratné fin. výpomoci krát.	0,00	0,00	0,00	0,00
Časové rozlíšenie	260,17	328,49	104,00	76,00

4.2 PASÍVA

Názov	Skutočnosť k 31.12. 2012	Skutočnosť k 31.12.2013	Predpoklad rok 2014	Predpoklad rok 2015
Vlastné imanie a záväzky spolu	1084481,32	1139841,33	855631,00	935814,00
Vlastné imanie	893162,26	956429,74	844048,00	924075,00
z toho :				
Oceňovacie rozdiely	0,00	0,00	0,00	0,00
Fondy	0,00	0,00	0,00	0,00
Výsledok hospodárenia	893162,26	956429,74	844048,00	924075,00
Záväzky	15428,61	18081,14	11583,00	11739,00
z toho :				
Rezervy	4884,24	1885,69	2526,00	2602,00
Zúčtovanie medzi subjektami VS	0,00	5000,00	0,00	0,00
Dlhodobé záväzky	483,48	911,59	1055,00	1068,00
Krátkodobé záväzky	10060,89	10283,86	8002,00	8069,00
Bankové úvery a výpomoci	0,00	0,00	0,00	0,00
Časové rozlíšenie	175890,45	165330,45	0,00	0,00

5. Vývoj pohľadávok a záväzkov v €

5.1. Pohľadávky

Pohľadávky	Stav k 31.12 2012	Stav k 31.12 2013
Pohľadávky do lehoty splatnosti	6885,07	1353,84
Pohľadávky po lehote splatnosti	0,00	0,00

5.2 Závázky

Závázky	Stav k 31.12 2012	Stav k 31.12 2013
Závázky do lehoty splatnosti	10544,37	11195,45
Závázky po lehote splatnosti	0,00	0,00

6. Ostatné dôležité informácie

6.1 Prijaté granty a transfery

V roku 2013 obec prijala nasledovné granty a transfery :

Poskytovateľ	Účelové určenie grantov a transferov	Suma prijatých prostriedkov v €
MF SR	voľby	897,15
KSÚ v Trnave	stavebný poriadok	558,93
VUC Trnava	prícestné rigoly	200,00
KÚ pre cestnú dopravu a pozemné komunikácie Trnava	pozemné komunikácie a cestná doprava	31,49
KŠÚ v Trnave	výchova a vzdelávanie pre MŠ	1184,00
MV SR sekcia verejnej správy Bratislava	register obyvateľ'ov	198,33
KÚ ŽP v Bratislave	životné prostredie	63,06
Recyklačný fond	recyklačný fond	592,00
ÚPSVaR Senica	aktivačné práce	1822,80
VUC Trnava	MDD	160,00
UPSVaR	strava MŠ	88,00
MDVaRR SR	oprava výtlkov	469,12
MF SR	mzdy MŠ 5% navýšenie	1086,00
Úrad vlády SR	Oprava strechy MŠ	5000,00

Popis najvýznamnejších grantov a transferov :

- najvýznamnejší bol transfer poskytnutý z Úradu vlády SR na opravu strechy na MŠ.

6.2 Poskytnuté dotácie

V roku 2013 obec neposkytla zo svojho rozpočtu dotácie v zmysle VZN č.2/2006 o poskytovaní dotácií z rozpočtu obce :

6.3 Významné investičné akcie v roku 2013

Najvýznamnejšie investičné akcie realizované v roku 2013:

- rekonštrukcia budovy MŠ (výmena oblokov a vstupných dverí MŠ)
- oprava strechy ihrisko kabíny

6.4 Predpokladaný budúci vývoj činnosti

Predpokladané investičné akcie realizované v budúcich rokoch :


- revitalizácia zelene v obci Kátov
- zberný dvor – oplotenie
- vybudovanie MK – IBV ŽLIABKY
- vybudovanie oplotenia pri domu smútku

6.5 Udalostí osobitného významu po skončení účtovného obdobia

Obec nezaznamenala žiadnu udalosť osobitného významu po skončení účtovného obdobia.

Vypracoval: Ing. Ivana Chrenková – samostatná odborná referentka

Predkladá: Terézia Kučerová – starostka obce



OBEC KÁTOV
Obecný úrad Kátov č.41, 908 49
IČO:00309605 DIČ:2021065728

V Kátove, dňa 19.01.2014

Dodatok správy audítora o overení súladu

Výročnej správy s účtovnou závierkou

v zmysle ustanovenia §23 ods. 5 zákona č.540/2007 Z.z.

Obecnému zastupiteľstvu obce Kátov

1. Overili sme pripojenú účtovnú závierku obce Kátov k 31.decembru 2013, ku ktorej sme dňa 28.5.2014 vydali správu audítora a v ktorej sme vyjadrili svoje stanovisko v nasledujúcom znení:

Podľa nášho názoru účtovná závierka poskytuje vo všetkých významných súvislostiach pravdivý a verný obraz finančnej situácie obce Kátov k 31.decembru 2013 a výsledky jej hospodárenia a peňažné toky za rok končiaci k uvedenému dátumu v súlade so zákonom o účtovníctve.

2. Overili sme taktiež súlad výročnej správy s vyššie uvedenou účtovnou závierkou. Za správnosť zostavenia výročnej správy je zodpovedný štatutárny orgán obce. Našou úlohou je vydať na základe overenia stanovisko o súlade výročnej správy s účtovnou závierkou. Overenie sme vykonali v súlade s medzinárodnými audítorskými štandardmi. Tieto štandardy požadujú, aby audítor naplánoval a vykonal overenie tak, aby získal primeranú istotu, že informácie uvedené vo výročnej správe, ktoré sú predmetom zobrazenia v účtovnej závierke, sú vo všetkých významných súvislostiach v súlade s príslušnou účtovnou závierkou. Informácie uvedené vo výročnej správe na stranách 19-20 sme posúdili s informáciami uvedenými v účtovnej závierke k 31.decembru 2013. Iné údaje a informácie, ako účtovné informácie získané z účtovnej závierky a účtovných kníh sme neoverovali. Sme presvedčení, že vykonané overovanie poskytuje primeraný podklad pre vyjadrenie názoru audítora.

Podľa nášho názoru uvedené účtovné informácie vo výročnej správe obce Kátov poskytujú vo všetkých významných súvislostiach pravdivý a verný obraz o účtovnej závierke k 31.decembru 2013, a sú v súlade so zákonom č.431/2002 Z.z. o účtovníctve v znení neskorších predpisov.

Senica, 28. mája 2014

RVC Senica s.r.o.
M.Nešpora 925/8
905 01 Senica
Licencia SKAU č.302
OR Okresného súdu Trnava
odd. Sro, vložka č.14727/T



A handwritten signature in black ink, appearing to read "Urbanová".

Ing. Terézia Urbanová
Zodpovedný audítor
Licencia SKAU č.658