

Výročná správa
Obce ŽLKOVCÉ
za rok 2014



Ing. Tibor Stanko
starosta obce

OBSAH

	str.
1. Základná charakteristika obce	3
1.1 Geografické údaje	3
1.2 Demografické údaje	3
1.3 Ekonomické údaje	4
1.4 Symboly obce	5
1.5 Logo obce	5
1.6 História obce	6
1.7 Pamiatky	10
1.8 Významné osobnosti obce	12
1.9 Výchova a vzdelávanie	12
1.10 Zdravotníctvo	12
1.11 Sociálne zabezpečenie	13
1.12 Kultúra	13
1.13 Hospodárstvo	13
1.14 Organizačná štruktúra obce	13
2. Informácia o vývoji obce z pohľadu rozpočtovníctva	14
2.1 Plnenie príjmov a čerpanie výdavkov za rok 2014	14
2.2 Prebytok/schodok rozpočtového hospodárenia za rok 2014	15
2.3 Rozpočet na roky 2015 - 2017	16
3. Informácia o vývoji obce z pohľadu účtovníctva	16
3.1. Majetok	16
3.2. Zdroje krytia	17
3.3 Pohľadávky	17
3.4 Závazky	17
4. Hospodársky výsledok za rok 2014 – vývoj nákladov a výnosov	18
5. Ostatné dôležité informácie	19
5.1 prijaté granty a transfery	19
5.2. Poskytnuté dotácie	19
5.3 Významné investičné akcie v roku 2014	19
5.4. Predpokladaný budúci vývoj činnosti	19
5.5 Udalosti osobitného významu po skončení účtovného obdobia	20

1. Základná charakteristika Obce ŽLKOVCE

Obec je samostatný územný samosprávny a správny celok Slovenskej republiky. Obec je právnickou osobou, ktorá samostatne hospodári s vlastným majetkom a s vlastnými príjmami. Základnou úlohou obce pri výkone samosprávy je starostlivosť o všestranný rozvoj jej územia a o potreby jej obyvateľov.

1.1 Geografické údaje

Geografická poloha obce : Žlkovce ležia na 48° 28' severnej zemepisnej šírky a 17° 43' východnej zemepisnej dĺžky, 9,5 km severozápadne od okresného mesta Hlohovec. Nachádzajú sa na aluviálnej nive dolného Považia a na východnom okraji Trnavskej sprašovej tabule v nadmorskej výške 145 metrov. Od Malých Karpát sa k nim rozprestiera diluviálny útvar zložený zväčša z hlíny. Za obcou sa vo vzdialenosti asi 1,5 km smerom na západ tiahne stará obchodná cesta - v minulosti významná pre obchod. Na východ je obec otvorená svojou polohou do považskej doliny. Obec Žlkovce bola tvorená jednou ulicou, ktorá bola v strede prerušená kratšou ulicou smerom z Hliníka k Červeníku. Hlavná ulica sa tiahne smerom od Ratkoviec. Kratšia cesta k Červeníku nadobudla väčší význam počas výstavby atómovej elektrárne v Jaslovských Bohuniciach. V súčasnosti je hlavným napojením na cestu I. triedy z Trnavy do Piešťan. S hlavnou ulicou obce sa kríži pri kostole.

Chotár obcí...

"Rozloha žlkovského chotára má podľa niekdajších mier celkom 11 831 katastrálnych jutár. Jednotlivé časti pozemkov majú i dnes medzi obyvateľmi zaužívané ľudové názvy: Časť poľa obce na západ, za cintorínom a humnami sa menuje Regoliny, k Vanige od nich sú Vinohrady, za tými Kirištojgy a Cígle. K časti od ratkovského kostola k Žlkovciam sú Diely, na druhej strane cesty až po bývalú hradskú cestu je Predné pole, Stredné pole a Zadné pole. Na ceste k Červeníku na ľavej strane sú Horajse, za nimi Bosna. Z druhej strany cesty je Stávka, ináč menovaná Noviny, vedľa nich až po Dudváh sú Kapustnice. Ďalej sú to Bizokry, Dlhé rokytové a Vrbovy, Žambích a Kúty.

Charakteristika prírody

Rastlinstvo v lokalite obce bolo typické listnatými porastami, predovšetkým bukmi a dubmi. Tieto tvorili háje, ktoré sa nachádzajú vo východnej časti katastra obce. Kedysi mali porasty šírku 250 - 300 metrov. Do prírody sa však dosť nezodpovedne zasahovalo. Štyridsať metrov hájov bolo vyrúbaných kvôli výstavbe diaľnice zo Žiliny do Bratislavy. Celé lány polí boli vyrúbané až po atómovú elektrárňu v Jaslovských Bohuniciach. Kvôli výstavbe kanála Manivier z elektrárne, ale aj kvôli hnojeniu a poľnohospodárskej činnosti, sa zmenila aj fauna v okolí.

Fauna je tvorená predovšetkým bažant'ou a zajačou zverou, ale aj srnčou. Výnimkou nie sú ani divé kačky.

V katastri obce sa nachádzajú dva väčšie vodné toky - Dudváh a Manivier. Predovšetkým v Dudváhu je možné nájsť viacero druhov rýb - od jalcov a ostriežov až po šťuky a sumce. O faunu sa starajú predovšetkým poľovníci.

1.2 Demografické údaje

Hustota a počet obyvateľov : 647 obyvateľov

Národnostná štruktúra : slovenská národnosť

Štruktúra obyvateľstva podľa náboženského významu : rímsko katolícke vyznanie

Vývoj počtu obyvateľov :

1.3 Ekonomické údaje

Nezamestnanosť v obci : 9,6 %

Nezamestnanosť v okrese :

Vývoj nezamestnanosti : nezamestnanosť v obci je v roku 2011 najvyššia do tohto roku sa pohybovala nezamestnanosť okolo 4,3 %


1.4 Symboly obce

Erb obce :


Erb obce

Erb obce je tvorený strieborným lemešom v strede štítu zelenej farby. Okolo lemeša sú znázornené tri striebrostredové a zlatokališné ružičky. Lemeš v erbe zdôrazňuje poľnohospodárske zameranie obyvateľstva, ktoré bolo pre obec oddávna charakteristické. Chotár obce býval posiaty žltými kvetmi, čo je zasa zvýraznené spomínanými tromi ružičkami. Podľa ústneho podania názov obce vznikol práve podľa chotárov so žltými kvetmi.

Erb obce



Pečat' obce




Súčasná pečať obce



Vlajka obce

Vlajka obce je tvorená deviatimi pozdĺžnymi pruhmi v nasledujúcich farbách: biela, zelená, žltá, zelená, žltá, zelená, žltá, zelená, biela. Farby sú v súlade s farebným prevedením obecného erbu. Koniec vlajky obce je zakončený v pílkovitom vzore.

Vlajka obce



1.5 História obce

Z najdávnejšej histórie

Žlkovce ležia na terase Váhu a Dudváhu a širokej nive. Terasa nad obcou vznikla počas poslednej doby ľadovej a jej tvorba skončila pred 15 tisíc rokmi, v staršej dobe kamennej. Na jej okraji, nad širokou nivou, sa nachádzali praveké sídliská. Zo staršej doby kamennej pochádzajú zvyšky malých ohnísk, ktoré sa našli 5 - 6 metrov hlboko na Vanige. Archeologické nálezy boli vykonané vo viacerých obdobiach - prvýkrát v rokoch 1947-48, potom v roku 1954 pri výstavbe cesty z Trakovíc do Maduníc a naposledy v období rokov 1980-85.

Dnešný kataster obce bol osídlený už v neolite, v 5. tisícročí p.n.l. Na okraji terasy od Trakovíc po Pečeňady sa aj na povrchu nachádzali fragmenty nástrojov a nádob. Z tohto obdobia sú známe aj sídlisko nájdené južne od ratkovského kostola a na Vanige. Tieto sídliská boli objavené v období rokov 1980-85.

Na Vanige a priľahlých pozemkoch bolo objavené aj sídlisko lengyelskej kultúry s rozlohou 25-30 ha zo 4. tisícročia p.n.l. Archeologické vykopávky, ktoré viedol Juraj Pavúk, objavili sídlisko lengyelskej kultúry s najväčšou plochou svojho druhu. Zároveň sa zistilo, že to bol nový druh lengyelskej kultúry. Sídlisko bolo po celom obvode ohradené viackrát obnovovaným palisádovým opevnením (kolovou ohradou). Na svoju dobu tu bola extrémna koncentrácia obyvateľstva s veľkými nárokmi na prírodné zdroje. Len na zriadenie osady s 50 domami bolo treba 10-12 tisíc dospelých kmeňov stromov (výmera lesa približne 170 ha), ďalších minimálne 170 ha bolo treba na pestovanie plodín pre uvedené množstvo obyvateľov. Archeologické nálezy z rokov 1947-48 dokázali, že obce Žlkovce a Ratkovce sú bývalé neolitické sídlisko s kultúrou volútovou a moravsko-slovenskou maľovanou kultúrou, eneolitické s kanelovanou keramikou, starobronzové s maďarskou kultúrou, ako i neskoro aténske. Neskôr to bolo rímsko-barbarské pohrebisko a slovanské pohrebisko z čias Veľkomoravskej ríše. Potvrdzujú to dôkazy, ktoré sa nachádzali v Žlkovciach, v chotárnej časti nazvanej Mohyla, a v Ratkovicach v chotárnej časti Nádovky - pod ratkovským cintorínom, ako i na cintoríne a v Hliníku. Nálezy z archeologického prieskumu sú uložené v Slovenskom národnom múzeu v Bratislave a vo Vlastivednom múzeu v Hlohovci.

Od stredoveku po 1. svet. vojnu

Prvá zmienka o obci pochádza zo sporu medzi Kosmom a Petrom, synmi Hemyrucha z osady Slažany a Jobagýnmí (obyvateľmi hradu Solgadyos - Solgadien) o obec Bohunice. Listiny dávajú za pravdu Hemyruchom a pri upresnení majetku sa spomína osada Such ako susedstvo osady Bohunice. V roku 1229 bola osada doosídlená nemeckými hosťami a v tomto období patrila k nitrianskemu hradu. Podľa prehliadky chotára v roku 1258 patrila osada Žuk rádu Johanitov z Malženíc. V histórii bola obec okrem nitrianskeho hradu majetkom zemanov Horeckých, Užovičovcov, Zayovcov, Majtánovcov, Oczkayovcov a ďalších. V čase tureckých vpádov sa okolie obcí Žlkovce a Ratkovce nachádzalo v strede trojuholníka Leopoldov - Veľké Kostolany - Malženice a o ktorom je známe, že sa tu zdržiavali turecké vojská. O prítomnosti Turkov svedčia náhodne vykopané pozostatky - kostry ľudí a koňov, ktoré sa našli pri kopaní ľadovne v Žlkovciach a pri "Božej muke" v Ratkovicach. Ďalším dokumentom o svedectve je skutočnosť, že obec Bín vznikla v 13. storočí v žlkovskom chotári a zanikla práve v období tureckých nájazdov. Popri vpádoch nepriateľských hôrd narúšali pokojný život obyvateľov oboch obcí epidémie, povodne a požiare. Tak Žlkovce v rokoch 1581 a 1585 spustošil mor a nemoci, v rokoch 1678 zúrila tyfus a v roku 1710 zasa mor. Hladomor zničil obec v roku 1514 a 1610. Cholera postihla obec v rokoch 1831 a 1866. Z požiarov ten najväčší, vlastne trikrát v roku sa

opakujúci, zaznamenali v obci v roku 1860, po ktorom neostalo takmer jediného obytného domu.

Počas svojej existencie mala obec viacero názvov, podľa toho, kto práve v krajine vládol. Od prvej písomnej zmienky v roku 1229, kedy sa volala Such, mala nasledovné názvy:

-Suk(1244,1258)

-Touthsuk(1268,1299)

-Zukovec(1428)

-Zlkowcze,resp.Zalkoc

-Zsúk,resp.Zslkocz

Názov "Zsúk" je dodnes názvom obce v maďarčine.

(1773).

Údaje o obyvateľstve sú k dispozícii od roku 1715:

1715	35 domov	
1720	21 domov	
1787		422 obyvateľov
1828	76 domov	531 obyvateľov
1869		559 obyvateľov
1934	123 domov	759

Od 1. svet. vojny po 2. svet. vojnu

2. augusta 1914 bola vyhlásená mobilizácia. Na obyvateľstvo veľmi zle zapôsobilo zrekvírovanie zvonov 19. septembra 1916, z ktorých sa mali odlievať smrtiace guľky proti mnohým otcom, synom či bratom bojujúcim na frontoch. Na bojiskách prvej svetovej vojny padlo 26 Žlkovanov.

Počas prvej československej republiky sa z dôvodu veľkej hospodárskej krízy prejavovala veľká nezamestnanosť. Tí, čo našli prácu, zväčša pracovali ako poľnohospodárski robotníci u miestnych roľníkov za bežnú mzdu 7-8 korún denne. Štátnych a verejných zamestnancov bolo veľmi málo. Hoci pribúdalo tých, ktorí navštevovali meštiansku školu v Leopoldove, iba tí najšťastnejší sa dostali aspoň do učňovského pomeru k výučbe remesla. Na pokračovanie štúdia na ďalších školách jednoducho nebolo prostriedkov.

Ani po roku 1939 sa situácia veľmi nezlepšila. Ojedinelé pracovné príležitosti znemožňovala dochádzka do vzdialenejšieho mesta kvôli zlým komunikáciám, a tak väčšina ľudí v produktívnom veku zostávala doma, pri poľnohospodárstve. 15. februára 1941 nastala významná udalosť, kedy boli Žlkovce spolu so susednými Ratkovcami elektrifikované.

Hoci sa v Žlkovciach priamo neprejavila partizánska činnosť, viacerí obyvatelia, ktorí boli v tom čase narukovaní v slovenskej armáde, sa zúčastnili partizánskych bojov na strane partizánov. Niektorí z nich boli odvečení ako zajatci do koncentračných táborov. Priamo v SNP padol Karol Šandor, v koncentračných táboroch zomreli Štefan Bučaník a Silvester Daniška. Ostatní aktívni účastníci SNP, napr. Štefan Ukropec, Emil Hudzovič, Ladislav

Kabát, Emil Šandor, František Mihalička a Michal Uváčik, sa vrátili domov a viacerí sa hneď po vojne aktívne zapojili do spoločenského života.

Občania našej obce, ktorí nebojovali v povstaní, sa zapojili do protifašistického odporu, keď aspoň hmotne podporili väzňov deportovaných vlakom počas jeho zastávky na leopoldovskej stanici. Okrem toho podporili aj postupujúcu sovietsku armádu, ktorá oslobodila našu obec 2. apríla 1945. Počas občasných prestreliek s ustupujúcimi Nemcami padlo za obeť iba päť stohov slamy, ktoré vyhoreli. O oslobodení obcí Žlkovce a Ratkovce hovorí aj nasledujúci výňatok z obecnej kroniky:

"Vo veľkonočnom týždni sa cez naše obce presúvajú nemecké vojská smerom na západ. Vojská Červenej armády sa blížia. Krátky boj o obce trvá 2. apríla do večerných hodín. V neskorých večerných hodinách oslobodili vojaci maršala Malinovského naše obce. Červenoarmejski však po krátkom oddychu ďalej postupovali na západ. V obci zavládol všeobecný pokoj a poriadok a občania sa zapojili do výstavby náhradného mosta cez Váh a do budovania poľného letiska v Bučanoch."

Vaniga

Vaniga bola samostatná poľnohospodárska usadlosť, ktorá vznikla v roku 1743. Jej prvým majiteľom bol Rakúšan, gróf Benský. Majitelia sa striedali, no "najľudskejšie sa prejavil" majiteľ Oczkay, ktorý prebral Vanigu so živým a mŕtvym inventárom v r. 1839 na konských dostihoch. Vaniga mala rozlohu 263 katastrálnych jutár. Jej posledným majiteľom bol Sečanský, ktorý ju obhospodaroval až do roku 1952. Celková výmera Vanigy po roku 1948 bola 38 hektárov. V roku 1952 bola Vaniga rozparcelovaná a vzniklo roľnícke družstvo druhotného typu. Nachádzala sa tu aj cigánska osada, ktorá zanikla v roku 1985. V súčasnosti sa v tejto lokalite nachádza skládka TKO.

Od 2. svet. vojny po súčasnosť

Hlavným zdrojom informácií o povojnovom období je obecná kronika. Do roku 1954 ju písal Peter Kysel, vtedajší riaditeľ miestnej školy. Od roku 1955 až do nástupu Márie Bokorovej na pozíciu predsedníčky MNV nebola kronika vedená. V roku 1984 sa preto rozhodlo, že bude obnovené vedenie obecnej kroniky. "Hluché" obdobie rokov 1955-1984 bolo v kronike zaznamenané jedným súhrnným záznamom. Od roku 1984 sa kronika vedie pravidelne každý rok. Najskôr ju viedol Viliam Mikuš, od deväťdesiatych rokov až dodnes vedie kroniku Eleonóra Hudzovičová.

Hneď po februári 1948 vznikol národný front na čele s KSČ. Predsedom sa stal Alojz Zachar. Prvou úlohou bola parcelácia majera na Vanige. V roku 1952 vzniklo z bývalej Vanigy JRD druhotného typu, ktorého predsedom sa stal Augustín Zachar. Ďalšia kolektivizácia a zavádzanie socialistických prvkov hospodárstva nemali viac rokov v obci podporu. Družstvo druhotného typu od roku 1950 prakticky nezmenilo členskú základňu a malo 15 členov. Až v septembri 1957 sa presadili kolektivizačné prvky a vzniklo celoobecné JRD. Prvým predsedom sa stal Michal Stanko.

Ďalšie roky heslovite:

1951

Bola upravená cesta zo Žlkoviec do Červeníka a obec bola pripojená na telefónnu sieť.

1952

O rok neskôr vznikla ľudová správa s predsedom Štefanom Daniškom a členmi E. Hudzovičom, J. Podolákom, P. Zacharom a J. Ryšavým. Z obce začali premávať autobus na linke do Hlohovca.

1953

V obci bola zriadená stanica Zboru národnej bezpečnosti s jedným členom zodpovedajúcim za obce Žlkovce, Ratkovce a Malženice; časť bývalej školskej budovy bola prerobená na garáž pre autobus; životná úroveň postupne narastá.

1954

Konali sa komunálne voľby (16. mája), v ktorých bola obec rozdelená na 9 obvodov po 1 kandidátovi; predsedom Národného výboru sa stal Ján Malovec, ďalšie funkcie obsadili Ján Horváth, Július Poláčik, Emil Hudzovič, Peter Zachar, Pavel Bokor, Peter Kysel' a Amália Bokorová. Životná úroveň rástla, mravná úroveň a slušnosť však poklesla.

1956-1973

Začala sa výstavba atómovej elektrárne A1 v Jaslovských Bohuniciach, kvôli ktorej sa vybuďovala nová cesta pri kostole (boli zbúrané tri domy). Zvyšovanie životnej úrovne sa pripisovalo vzniku JRD, s ohľadom na vtedajšie pomery je ťažké posúdiť, či tento vplyv na životnú úroveň nebol precenený.

1974

Obec Žlkovce sa zlúčila s obcou Ratkovce do jedného administratívneho celku s názvom Žlkovce. Ratkovce sa stali miestnou časťou. Obce tak nasledovali jednotlivé obecné organizácie, ktoré sa už skôr zlúčili.

Životná úroveň sa permanentne zvyšovala. V obci boli vybudované asfaltové cesty, v časti obce betónové chodníky (v roku xxxx boli betónovým chodníkom spojené obe časti obce). Autobusové linky spájali obec so všetkými mestami trnavského okresu. V materskej škole bola zabezpečená celodenná starostlivosť o deti, do roku 1983 sa vykonával aj odvoz domového odpadu (po čase sa opäť obnovil). V časti Žlkovce bola vybudovaná nová predajňa zmiešaného tovaru a predajňa mäsa a mäsových výrobkov, v časti Ratkovce bol vybudovaný Dom smútku.

Obec bola pomerne známa kultúrou. Pôsobil tu ochotnícky divadelný súbor, konali sa ľudové slávnosti. Kultúra však veľmi trpela, že nebol k dispozícii dôstojný stánok pre jej realizáciu. Úvahy o výstavbe kultúrneho domu siahajú až do 60-tych rokov, ale až v roku 1985 boli uvoľnené prostriedky na jeho výstavbu. Lokalita bola vybraná neďaleko kostola, oproti predajni zmiešaného tovaru. S výstavbou sa začalo v októbri 1987, dokončený bol v októbri 1993.

Šport bol zastrešený telovýchovnou jednotou, ktorá vznikla v roku 1960. Ťažiskovým športom bol futbal, okrem neho sa až na výnimky (stolný tenis) nevenovala pozornosť iným športom.

V obci boli aktívni aj poľovníci a požiarnici.

1990-91

Skončila sa spoločná existencia obcí Žlkovce a Ratkovce v jednom administratívnom celku. 30. augusta 1990 sa ratkovská časť obce opäť osamostatnila. Napriek tomu v ďalších rokoch

obce hlavne pri investičných akciách úzko spolupracovali. V novembri roku 1991 sa obec Žlkovce dostala do povedomia celého štátu, keď boli v jej katastri zadržaní väzni, ktorí pri úteku z leopoldovskej väznice brutálne zavraždili piatich príslušníkov Zboru nápravnej výchovy.

1992-2003

V roku 1995 bola obec plynofikovaná a bola vybudovaná aj káblová televízia. Od roku 1996 sa začalo uvažovať o vybudovaní čistiarne odpadových vôd a kanalizácie. V obci bola umiestnená verejná telefóna hovorná. V roku 1998 bol skolaudovaný nový Dom nádeje pre zomrelých. Bolo vybudovaných niekoľko nových bytových jednotiek, ktoré s radosťou prijali najmä mladé rodiny. Koncom roka 2002 bola ČOV uvedená do skúšobnej prevádzky a od roku 2003 sa začali domácnosti pripájať na tlakovú kanalizáciu.

1.6 Pamiatky

Pamätihodnosti

Pamiatky, ktoré sa nachádzajú v obci, sú prakticky všetky náboženského charakteru.

Najstaršou zachovanou pamiatkou je **socha Panny Márie**, ktorej vznik sa datuje do roku 1656. Pôvodne bola nad Hliníkom. V roku 1901 bola zrenovovaná.



Najväčšou pamiatkou, hoci nie najstaršou, je klasicistický **kostol Sedembolestnej Panny Márie**, patrónky Slovenska, ktorý je aj hlavnou dominantnou našej obce. Bol postavený v roku 1811, počas 19. storočia bol dvakrát upravený v empírovom slohu, v rokoch 1843 a 1887. Podrobnejšie údaje nájdete v časti "Cirkev".



Pred kostolom stojí socha sv. Floriána z roku 1862. Je ohradená ozdobnou kovovou ohradou. V roku 1991, pri príležitosti 100. výročia založenia miestneho hasičského zboru, bola na podstavec sochy umiestnená pamätná tabuľa.



1.7 Významné osobnosti obce

Emíre Khidayer



(1971) sa narodila v Piešťanoch, ukončila štúdium arabistiky a islámistiky na Univerzite Komenského v Bratislave. Ako diplomatka pôsobila v Egypte, Kuvajte a Iraku. Po ukončení diplomatickej kariéry pracuje v oblasti obchodu a informačných technológií. Venuje sa etnografii, kulturológii a politike krajín Blízkeho Východu. Prostredníctvom aktivít občianskeho združenia Pro Oriente, ako aj rozhlasovými reportážami približuje arabský svet slovenskému publiku. Je advokátkou medzikultúrneho dialógu. V roku 2009 jej vyšla kniha s názvom **Arabský svet - Iná planéta?**

Tomáš Žemla

sa narodil 24. 01. 1984 v Trnave.

Po štúdiu SOŠ v Kalnej nad Hronom, odbor Propagácia a reklama pokračoval vysokoškolským štúdiom na UKF, na Katedre výtvarnej tvorby a výchovy v Nitre, kde v roku 2007 dosiahol magisterský titul. Od roku 2006 pedagogicky pôsobí na SOŠUP v Hlohovci ako učiteľ umeleckých predmetov. Je externým spolupracovníkom Ateliery BYZANT.

Obrazy Tomáša Žemlu, ktoré v galérii GUBA predstavuje na výstave s názvom „Miesto pre tradície“ sú opätovným potvrdením faktu, že maliarstvo nemožno spochybniť. Môžeme spochybniť len seba, či sme dostatočne pripravení na zážitok, či sme dost' pozorní k podnetom, ktoré sú neustále prítomné. Tomáš Žemla sa svojim záujmom o ornament, o jeho miesto, resp. možnosť opätovného začlenenenia ornamentu do súčasného maliarskeho výrazu dostal veľmi rýchlo, prirodzene, možno nevedomky na križovatku niekoľkých, oddávna trvajúcich, ako aj súčasných maliarskych ciest. Je tu zrejma návaznosť na nespočetnekrát hľadanú hranicu medzi ilúziou a skutočnosťou, medzi videným a jeho zobrazením. V najnovších obrazoch (Šatky) ho toto hľadanie spolu s výbornou maliarskou výbavou priviedlo až na hranice trompe l'oeil – očného klamu. Na druhej strane nebude protirečením čítať tieto obrazy ako navýsost' abstraktné. Treťou cestou je možnosť' zaodiť do ornamentu človeka, či už doslovne, v obrazoch s ľudským, telesným motívom, alebo prenesene - akcentovať kontinuitu ľudského rodu nikde nekončiacim ornamentálnym vzorom, ktorý má v našom historickom priestore veľmi dlhú stopu. Súčasne s týmito možnými výkladmi sa v divákovi rozvíja pocit niečoho veľmi príjemného, mäkkého, niečoho, čo má davno v podvedomi, je súčasťou jeho spomienok na detstvo. Divák si prekvapene uvedomuje, ako je táto spomienka, tradícia preňho dôležitá, ako sa mu temer denne ponúkala. Tomáš Žemla ju pre nás všetkých sprítomnil

1.8 Výchova a vzdelávanie

V súčasnosti výchovu a vzdelávanie detí v obci poskytuje:

- Základná škola v Žilkovciach 1- 4 ročník
- Základná škola Trakovice 5 – 9 ročník
- Materská škola v Žilkovciach
-

Na mimoškolské aktivity je zriadená:

- Centrum voľného času v Trakoviciach

1.9 Zdravotníctvo

Zdravotnú starostlivosť v obci poskytuje:

- Poliklinika v Hlohovci
- Nemocnica s poliklinikou Hlohovci, Trnave, Piešťany
- Lekár obvod Leopoldov, MUDr. Žilková

Na základe analýzy doterajšieho vývoja možno očakávať, že rozvoj zdravotnej starostlivosti sa bude orientovať na udržanie lekárskej pohotovosti v Hlohovci

1.10 Sociálne zabezpečenie

Sociálne služby v obci zabezpečuje :

Opatrovateľka

Na základe analýzy doterajšieho vývoja možno očakávať, že rozvoj sociálnych služieb sa bude orientovať na starostlivosť o prestárlych občanov a osamelo žijúcich chorých občanov.

1.11 Kultúra

Spoločenský a kultúrny život v obci zabezpečuje :

Obec Žlkovce, Jednota dôchodcov Žlkovce, COOP Jednota Žlkovce, PZ Vaniga Žlkovce, TJ Žlkovce

Na základe analýzy doterajšieho vývoja možno očakávať, že kultúrny a spoločenský život sa bude orientovať na tradičné spoločenské zábavy, posedenia dôchodcov, oslava dňa matiek, a iné kultúrne podujatia spojené s vystúpením známych osobností

1.12 Hospodárstvo

Najvýznamnejší poskytovatelia služieb v obci :

Jednota COOP – predajňa potravín.

Najvýznamnejší priemysel v obci :

Nemáme

Najvýznamnejšia poľnohospodárska výroba v obci :

PD Žlkovce, SHR Marcela Stanková, SHR Mária Bokorová, SHR Jana Bokorová

Na základe analýzy doterajšieho vývoja možno očakávať, že hospodársky život v obci sa bude orientovať na : poľnohospodársku prvovýrobu

1.13 Organizačná štruktúra obce

Starosta obce: Ing. Tibor Stanko

Zástupca starostu obce : Jozef Daniška

Hlavný kontrolór obce: Renáta Beláková

Obecné zastupiteľstvo: Branislav Malovec, JUDr. Anton Ukropec, Jozef Daniška, Viera Bokorová, Radovan Malovec, Jozef Malovec

Komisie: stavebná a plánovacia – Jozef Daniška, Radoslav Malovec, Branislav Malovec

Komisia finančná – Viera Bokorová, Jozef Daniška, a Rastislav Stanko

Komisia školstvo a sociálna oblasť : JUDr. Anton Ukropec, Branislav Malovec a Jozef Malovec

Obecný úrad: pracovníčka – Mária Kinčiová

2. Rozpočet obce na rok 2014 a jeho plnenie

Rozpočet obce je základným nástrojom finančného hospodárenia v príslušnom rozpočtovom roku, ktorým sa riadi financovanie úloh a funkcií obce v príslušnom rozpočtovom roku.

Rozpočet obce je súčasťou rozpočtu verejnej správy. Rozpočtový rok je zhodný s kalendárnym rokom. Rozpočet obce vyjadruje samostatnosť hospodárenia obce.

Rozpočet obce obsahuje príjmy a výdavky, v ktorých sú vyjadrené finančné vzťahy:

- k právnickým osobám a fyzickým osobám - podnikateľom pôsobiacim na území obce,
- ako aj k obyvateľom žijúcim na tomto území vyplývajúce pre ne zo zákonov a z iných všeobecne záväzných právnych predpisov, zo VZN obce, ako aj zo zmlúv.

Rozpočet obce zahŕňa aj finančné vzťahy štátu k rozpočtom obcí :

- podiely na daniach v správe štátu,
- dotácia na úhradu nákladov preneseného výkonu štátnej správy,
- ďalšie dotácie v súlade so zákonom o štátnom rozpočte na príslušný rozpočtový rok.

Rozpočet obce obsahuje finančné vzťahy k rozpočtovým organizáciám a príspevkovým organizáciám zriadeným obcou, a k iným právnickým osobám, ktorých je zakladateľom.

Rozpočet obce môže obsahovať finančné vzťahy :

- k rozpočtom iných obcí,
- k rozpočtu vyššieho územného celku, do ktorého územia obec patrí, ak plnia spoločné úlohy.

V rozpočte obce sa uplatňuje rozpočtová klasifikácia v súlade s osobitným predpisom.

Rozpočet obce na rok 2014 bol zostavený v súlade s ustanovením § 10 zákona č.583/2004 Z.z. o rozpočtových pravidlách územnej samosprávy a o zmene a doplnení niektorých zákonov v znení neskorších predpisov.

Rozpočet obce sa vnútorne člení na bežné príjmy a bežné výdavky (ďalej len bežný rozpočet), kapitálové príjmy a kapitálové výdavky (ďalej len kapitálový rozpočet) a finančné operácie.

Rozpočet obce na rok 2014 bol zostavený ako vyrovnaný. Bežný rozpočet bol zostavený ako prebytkový a kapitálový rozpočet ako schodkový.

Rozpočet obce bol schválený obecným zastupiteľstvom dňa 11.11.2013 *uznesením č. 12/2013*

Zmeny rozpočtu počas roka 2014 :

Opatrenie 1 – uznesenie č. 8/2014 zo dňa 9.9.2014

Opatrenie 2 – uznesenie 14/2014 zo dňa 10.12.2014

Upravený rozpočet obce k 31.12.2014 v €

	Rozpočet na rok 2013	Rozpočet po zmene 2013
Príjmy celkom	324 061	324 061
z toho :		
Bežné príjmy	255 761	255 761
Kapitálové príjmy	0	0
Finančné príjmy	68 300	68 300
Výdavky celkom	324 061	324 061
z toho :		
Bežné výdavky	255 011	255 011
Kapitálové výdavky	64 050	64 050
Finančné výdavky	5 000	5 000
Rozpočet obce za rok 2013	324 061	324 061

1.1. Prebytok/schodok rozpočtového hospodárenia za rok 2014

Hospodárenie obce	Skutočnosť k 31.12.2014
Bežné príjmy spolu	327 827,61
z toho : bežné príjmy obce	327 827,61
bežné príjmy RO	
Bežné výdavky spolu	275 041,84
z toho : bežné výdavky obce	275 041,84
bežné výdavky RO	
Bežný rozpočet	
Kapitálové príjmy spolu	584
z toho : kapitálové príjmy obce	584
kapitálové príjmy RO	
Kapitálové výdavky spolu	30 412,65
z toho : kapitálové výdavky obce	30 412,65
kapitálové výdavky RO	
Kapitálový rozpočet	
Prebytok/schodok bežného a kapitálového rozpočtu	22 957,12
Vylúčenie z prebytku	2 083,69
Upravený prebytok/schodok bežného a kapitálového rozpočtu	20 873,43
Príjmy z finančných operácií	3834,25
Výdavky z finančných operácií	5917,94
Rozdiel finančných operácií	- 2 083,69
PRÍJMY SPOLU	332 245,86
VÝDAVKY SPOLU	311 372,43
Hospodárenie obce	20 873,43
Vylúčenie z prebytku	
Upravené hospodárenie obce	20 873,43

Prebytok zistený podľa ustanovenia § 10 ods. 3 písm. a) a b) zákona č. 583/2004 Z.z. o rozpočtových pravidlách územnej samosprávy a o zmene a doplnení niektorých zákonov v znení neskorších, navrhujeme použiť nasledovne :

- tvorba rezervného fondu 20 873,43 €

1.2. Rozpočet na roky 2015 - 2017

	Skutočnosť k 31.12.2014	Rozpočet na rok 2015	Rozpočet na rok 2016	Rozpočet na rok 2017
Príjmy celkom	332 245,86	316 989	316 989	316 989
z toho :				
Bežné príjmy	327 827,61	316 989	316 989	316 989
Kapitálové príjmy	584			
Finančné príjmy	3 834,25			
Príjmy RO s právnou subjektivitou				

	Skutočnosť k 31.12.2014	Rozpočet na rok 2015	Rozpočet na rok 2016	Rozpočet na rok 2017
Výdavky celkom	311 372,43	316 989	316 989	316 989
z toho :				
Bežné výdavky	275 041,84	256 134	257 300	257 400
Kapitálové výdavky	30 412,65	54 855	53 389	53 289
Finančné výdavky	5 917,94	6 000	6300	6300
Výdavky RO s právnou subjektivitou				

2. Informácia o vývoji obce z pohľadu účtovníctva

2.1. Majetok

Názov	Skutočnosť k 31.12.2013	Skutočnosť k 31.12.2014	Predpoklad na rok 2015	Predpoklad na rok 2016
Majetok spolu	1 526 361,17	1 453 930,27	1 387 888	1 320 863
Neobežný majetok spolu	1 508 930,47	1 428 724,46	1 358 723	1 295 723
z toho :				
Dlhodobý nehmotný majetok				
Dlhodobý hmotný majetok	1 377 564,59	1 297 358,58	1 227 358	1 164 358
Dlhodobý finančný majetok	131 365,88	131 365,88	131 365	131 365
Obežný majetok spolu	17 071,04	25 037,13	29 165	25 140
z toho :				
Zásoby	82,11	156,03	165	140
Zúčtovanie medzi subjektami VS				
Dlhodobé pohľadávky				
Krátkodobé pohľadávky				
Finančné účty	16 988,93	24 881,10	29 000	25 000
Poskytnuté návratné fin. výpomoci dlh.				
Poskytnuté návratné fin. výpomoci krát.				
Časové rozlíšenie	359,66	168,68	250	250

2.2. Zdroje krytia

Názov	Skutočnosť k 31.12.2013	Skutočnosť k 31.12.2014	Predpoklad na rok 2015	Predpoklad na rok 2016
Vlastné imanie a záväzky spolu	1 526 361,17	1 453 930,27		
Vlastné imanie	1 036 135,44	1 005 972,35		

z toho :				
Oceňovacie rozdiely	- 15,65	- 15,65	-15,65	-15,65
Fondy				
Výsledok hospodárenia	- 83 851,74	- 30 163,09	- 20 000	10 000
Záväzky	214 412,03	198 287,90	182 000	180 000
z toho :				
Rezervy	3 563,89	700	700	700
Zúčtovanie medzi subjektami VS				
Dlhodobé záväzky	187 480,27	181 750		
Krátkodobé záväzky	23 367,87	15 837,90	15 000	15 000
Bankové úvery a výpomoci				
Časové rozlíšenie	275 813,70	249 670,02	220 000	200 000

Analýza významných položiek z účtovnej závierky:

- prírastkov/úbytkov majetku
- predaja dlhodobého majetku
- prijatých dlhodobých a krátkodobých bankových úverov

2.3. Pohľadávky

Pohľadávky	Zostatok k 31.12 2013	Zostatok k 31.12 2014
Pohľadávky do lehoty splatnosti		
Pohľadávky po lehote splatnosti		

2.4. Záväzky

Záväzky	Zostatok k 31.12 2013	Zostatok k 31.12 2014
Záväzky do lehoty splatnosti	23 367,87	15 837,90
Záväzky po lehote splatnosti		

Analýza významných položiek z účtovnej závierky:

- nárast/pokles pohľadávok
- nárast/pokles záväzkov

3. Hospodársky výsledok za 2014 - vývoj nákladov a výnosov

Názov	Skutočnosť k 31.12. 2013	Skutočnosť k 31.12.2014	Predpoklad rok 2015	Predpoklad rok 2016
Náklady	467 813,13	398 332,50	403 800	405 800
50 – Spotrebované nákupy	46 650,69	55 052,41	55 000	56 000
51 – Služby	99 180,73	53 941,99	54 000	54 000
52 – Osobné náklady	151 008,23	162 991,72	165 000	166 000
53 – Dane a poplatky				
54 – Ostatné náklady na prevádzkovú činnosť	31 624,61	48,47		
55 – Odpisy, rezervy a OP z prevádzkovej a finančnej činnosti a zúčtovanie časového rozlíšenia	123 379,75	111 270,19	115 000	115 000
56 – Finančné náklady	11 294,69	10 326,13	10 000	10 000
57 – Mimoriadne náklady				
58 – Náklady na transfery a náklady z odvodov príjmov	4 674,43	4 701,59	4 800	4 800
59 – Dane z príjmov				
Výnosy	383 961,39	368 169,41	367 030	370 030
60 – Tržby za vlastné výkony a tovar	120 164,51	29 284,84	30 000	31 000
61 – Zmena stavu vnútroorganizačných služieb				
62 – Aktivácia				
63 – Daňové a colné výnosy a výnosy z poplatkov	130 226,47	239 927,74	240 000	242 000
64 – Ostatné výnosy	16 203,75	18 166,19	18 000	18 000
65 – Zúčtovanie rezerv a OP z prevádzkovej a finančnej činnosti a zúčtovanie časového rozlíšenia	37 876,58	3 563,89	1 000	1 000
66 – Finančné výnosy	17,45	22,46	30	30
67 – Mimoriadne výnosy				
69 – Výnosy z transferov a rozpočtových príjmov v obciach, VÚC a v RO a PO zriadených obcou alebo VÚC	79 472,63	77 204,29	78 000	78 000
Hospodársky výsledok /+ kladný HV, - záporný HV/	- 83 851,74	- 30 163,09	- 36 770	- 35 770

Hospodársky výsledok /kladný, záporný/ v sume – 30 163,09 EUR bol zúčtovaný na účet 428

4. Ostatné dôležité informácie

4.1. Prijaté granty a transfery

V roku 2014 obec prijala nasledovné granty a transfery:

Poskytovateľ	Účelové určenie grantov a transferov	Suma prijatých prostriedkov v EUR
Obvodný úrad ZŠ MŠ	Bežné výdavky	42 626
	Bežné výdavky	1 736
REGOB	Bežné výdavky	213,18
Krajský staveb.ú	Bežné výdavky	628,70
Obvodný úrad	Voľby bežné výdavky	2 390,39
Obvodný úrad	ŽP – bežné výdavky	60,54
ÚPSVaR	Rodinné prídavky	70,56
UPSVaR	Aktivačné práce	3 887,87

4.2. Poskytnuté dotácie

V roku 2014 obec poskytla zo svojho rozpočtu dotácie v zmysle VZN č2/2202 o poskytovaní dotácií z rozpočtu obce:

Prijímateľ dotácie	Účelové určenie dotácie	Suma poskytnutých prostriedkov v EUR
TJ	Bežné výdavky	900

4.3. Významné investičné akcie v roku 2014

Najvýznamnejšie investičné akcie realizované v roku 2014:

- dobudovanie kanalizácie a pripojenie občanov na kanalizáciu
- vybudovanie detského ihriska

4.4. Predpokladaný budúci vývoj činnosti

Predpokladané investičné akcie realizované v budúcich rokoch:

- Rekonštrukcia verejného osvetlenie
- Pripájanie domácností na kanalizáciu

4.5. Udalosti osobitného významu po skončení účtovného obdobia

Obec nezaznamenala žiadnu udalosť osobitného významu po skončení účtovného obdobia.

Vypracoval:

Mária Kinčiová

Schválil:

Ing. Tibor Stanko



V Žlkovciach , dňa 16.3.2015



Prílohy:

- Individuálna účtovná závierka: Súvaha, Výkaz ziskov a strát, Poznámky
- Výrok audítora k individuálnej účtovnej závierke