

# **Konsolidovaná výroční správa**

## **Obce CHOTÍN za rok 2014**



**Ing.František Magyari**

  
.....  
**starosta obce**

<b>OBSAH</b>	<b>str.</b>
1. Úvodné slovo starostu obce	4
2. Identifikačné údaje obce	4
3. Organizačná štruktúra obce a identifikácia vedúcich predstaviteľov	5
4. Poslanie, vízie, ciele	6
5. Základná charakteristika konsolidovaného celku	7
5.1. Geografické údaje	7
5.2. Demografické údaje	7
5.3. Ekonomické údaje	8
5.4. Symboly obce	8
5.5. Logo obce	8
5.6. História obce	9
5.7. Pamiatky	9
5.8. Významné osobnosti obce	11
6. Plnenie funkcií obce (prenesené kompetencie, originálne kompetencie)	13
6.1. Výchova a vzdelávanie	13
6.2. Zdravotníctvo	14
6.3. Sociálne zabezpečenie	14
6.4. Kultúra	14
6.5. Hospodárstvo	14
7. Informácia o vývoji obce z pohľadu rozpočtovníctva	15
7.1. Plnenie príjmov a čerpanie výdavkov za rok 2014	15
7.2. Prebytok/schodok rozpočtového hospodárenia za rok 2014	16
7.3. Rozpočet na roky 2015 - 2017	17
8. Informácia o vývoji obce z pohľadu účtovníctva za konsolidovaný celok	17
8.1. Majetok	17
8.2. Zdroje krytia	18
8.3. Pohľadávky	18
8.4. Záväzky	18
9. Hospodársky výsledok za rok 2014 - vývoj nákladov a výnosov za konsolidovaný celok	19
10. Ostatné dôležité informácie	20
10.1. Prijaté granty a transfery	20

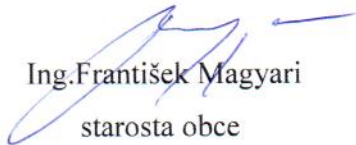
10.2. Poskytnuté dotácie	21
10.3. Významné investičné akcie v roku 2014	21
10.4. Predpokladaný budúci vývoj činnosti	21
10.5. Udalosti osobitného významu po skončení účtovného obdobia	21
10.6. Významné riziká a neistoty, ktorým je účtovná jednotka vystavená	21

## 1. Úvodné slovo starostu obce

Konsolidovaná výročná správa obce Chotín za rok 2014 je dokument, ktorý nielen formou čísiel a tabuliek hodnotí ako obec nakladala s finančnými prostriedkami v roku 2014, ale poskytuje aj základné informácie o majetkovej a finančnej situácii, súhrn za všetky súčasti konsolidovaného celku, analýzu príjmov a výdavkov konsolidovaného celku, prehľad o prijatých, ale aj poskytnutých zúčtovaných transferoch v rámci konsolidovaného celku a ostatné dôležité informácie o obci a jej organizácii ako konsolidovanej účtovej jednotky.

V priebehu roka sa nevykonávali investičné akcie vo väčšom rozsahu. Obec sa zameriavala hlavne na plnenie zákonom daných povinností obce s cieľom vychádzať v ústrety požiadavkám občanov obce, konanie akcií pre občanov hlavne za účelom dobrého spolunažívania občanov v rámci obce.

Ďalej chcem poďakovať všetkým zamestnancom obce Chotín, poslancom Obecného zastupiteľstva a občanom, ktorí sa zapojili do spoločenského a kultúrneho života obce, a podielali sa na jej rozvoji.

  
Ing. František Magyari  
starosta obce

## 2. Identifikačné údaje obce

Názov:	Obec Chotín
Sídlo:	č.486
IČO:	00306461
Štatutárny orgán obce:	starosta obce
Telefón:	035/7886090
Mail:	ocu.chotin@pnet.sk
Webová stránka:	www.obecchotin.sk

### 3. Organizačná štruktúra obce a identifikácia vedúcich predstaviteľov

**Starosta obce:** Sára Lucza od 15.12.2014 Ing.František Magyari

**Zástupca starostu obce:** Lýdia Pákozdi od 15.12.2014 PaedDr.Andrea Rancsó

#### **Obecné zastupiteľstvo:**

František Czibor, Ondrej Gábor, Ernest Harsa, Ľudovít Nagy, Lýdia Pákozdi, Viktória Smahó, Ing. Anita Jalsovszká, Mgr.Ildikó Keszeg, Ing.Miklós Dékány

od 15.12.2014:

Ing.Zoltán Bakulár, Csaba Csintalan, István Csintalan, Ondrej Gábor, Mikuláš Hencz, PaedDr.Andrea Rancsó, Róbert Rancsó, Benjamín Szuh a Jana Vojáčeková.

#### **Komisie:**

- komisia školstva, kultúry, športu a sociálnych vecí
- komisia verejného poriadku, ochrany životného prostredia, poľnohospodárstva a vodohospodárstva
- komisia finančná, výstavby, majetková a investičná
- komisia ochrany verejného záujmu a na prešetrenie sťažností
- komisia sociálna a zdravotného zabezpečenia

#### **Obecný úrad:**

Erika Bélaiová, Helena Csintalanová, Marta Szuhová a Helena Tanka

#### **Rozpočtová organizácia obce:**

Základná škola Lajosa Tarczyho s vyučovacím jazykom maďarským

štatutárny orgán: Mgr. Angelika Czibor riaditeľka

základná činnosť : vzdelávanie

IČO: 37861140,

telefón: 035/7886288

hodnota majetku: 50.748,18 Euro

výška vlastného imania :-2,97 Euro

výsledok hospodárenia : -2,97 Euro

## 4. Poslanie, vízie, ciele

### Poslanie obce:

Základnou úlohou obce pri výkone samosprávy je starostlivosť o všestranný rozvoj jej územia a o potreby jej obyvateľov. Obec financuje svoje potreby predovšetkým z vlastných príjmov, dotácií zo štátneho rozpočtu a zo zdrojov od ostatných subjektov. Na plnenie svojich úloh môže použiť návratné zdroje financovania, mimorozpočtové zdroje.

Majetkom obce sú veci vo vlastníctve obce a majetkové práva obce. Majetok obce slúži na plnenie úloh obce, má sa zveľaďovať a zhodnocovať. Neprípustné je darovanie nehnuteľného majetku obce. Majetok obce možno použiť na verejné účely, na podnikateľskú činnosť a na výkon samosprávy obce. Zásady hospodárenia s majetkom obce určuje obecné zastupiteľstvo. Podiely na daniach v správe štátu upravuje zákon č.564/2004 Z.z. O rozpočtovom určení výnosu dane z príjmov územnej samosprávy a o zmene a doplnení niektorých zákonov.

Dotácie na úhradu nákladov preneseného výkonu štátnej správy sa zabezpečujú prostredníctvom správcu kapitoly štátneho rozpočtu, do ktorého vecnej pôsobnosti patrí výkon štátnej správy, ktorý sa preniesol na obec.

Ďalšie dotácie v súlade so zákonom o štátnom rozpočte na príslušný rozpočtový rok sa zabezpečujú prostredníctvom Ministerstva financií SR alebo správcu rozpočtovej kapitoly ŠR, do ktorého vecnej pôsobnosti patrí činnosť, ktorá sa má financovať.

Obec, ako subjekt verejnej správy zadefinovaný v §3 zákona č.523/2004 Z.z. O rozpočtových pravidlách verejnej správy v znení neskorších predpisov, je právnickou osobou zapísanou v registri organizácií vedenom Štatistickým úradom SR podľa zákona č.540/2001 Z.z. O štátnej štatistike.

Všeobecnou legislatívnou normou upravujúcou účtovníctvo vrátane účtovnej závierky rozpočtových organizácií a obcí je zákon o účtovníctve v znení neskorších predpisov. V zmysle tohto zákona účtujú obce v sústave účtovníctva.

Obec ako samostatný územný samosprávny celok sa riadi zákonom č.369/1990 Zb. O obecnom zriadení v znení neskorších zmien a doplnkov a Ústavou Slovenskej republiky. Základnými dokumentmi strategického plánovania obce Chotín, je program sociálneho a hospodárskeho rozvoja Obce Chotín ako strednodobý strategický dokument, ktorý určuje smerovanie samosprávy.

### Vízie obce:

- Formovať obec tak, aby využívala svoje ľudské, materiálne, prírodné a ekonomické zdroje na zvýšenie kvality života občanov obce,
- uplatňovať otvorenosť, individuálny a profesionálny prístup voči občanom, dodávateľom a ostatným subjektom

- individuálnym prístupom starostu obce a poslancov obecného zastupiteľstva zvyšovať záujem a zapojenie občanov do riešenia vecí verejných
- posilniť služby, podporiť rozvoj hospodárskeho života a poľnohospodárskej výroby
- obec Chotín bude obcou s príjemným vzťahom obcou, ktorá bude v rámci svojich možností poskytovať mládeži, deťom a občanom kvaôitnejší a bohatší spoločenský život ako doteraz, kde ľudia sa budú aktívne zapájať do riešenia spoločných problémov a budú hrdí na obec, v ktorej žijú.

#### **Ciele obce:**

- zvyšovanie kvality služieb poskytovaných obyvateľom spokojnosť obyvateľstva
- zameranie sa na prevenciu ochrany životného prostredia a zvyšovanie environmentálneho povedomia a kvality života
- všestranný rozvoj územia obce a potrieb obyvateľstva

## **5. Základná charakteristika konsolidovaného celku**

Obec je samostatný územný samosprávny a správny celok Slovenskej republiky. Obec je právnickou osobou, ktorá samostatne hospodári s vlastným majetkom a s vlastnými príjmami. Základnou úlohou obce pri výkone samosprávy je starostlivosť o všestranný rozvoj jej územia a o potreby jej obyvateľov.

### **5.1. Geografické údaje**

Geografická poloha obce : okres Komárno, Nitriansky kraj

Susedné mestá a obce : Marcelová, Svätý Peter

Celková rozloha obce : 2042 ha

Nadmorská výška : 110 m

### **5.2. Demografické údaje**

Hustota a počet obyvateľov : 1405 obyvateľov k 31.12.2014

Národnostná štruktúra : maďarská, slovenská

Štruktúra obyvateľstva podľa náboženského významu : reformovaná, rímsko-katolícká

Vývoj počtu obyvateľov : počet narodení 6 detí, počet úmrtí 14 osôb

### 5.3. Ekonomické údaje

Nezamestnanosť v obci : 10 %

Nezamestnanosť v okrese : 15,01 %

Vývoj nezamestnanosti : pomerne klesá

### 5.4. Symboly obce

#### 5.5. Erb obce :

V zelenom štíte po zlatej oblej pažiti kráčajúci bocian prirodzených tinktúr a v červenej zbroji, v ľavom hornom rohu zlatá kúžeľovitá, striebornou kožušinou podšitá čiapka.



#### Vlajka obce :

Farebné zostavenie : sedem pozdĺžnych pruhov vo farbách žltej, bielej, červenej, čiernej, zelenej, bielej, žltej.

Vlajka v pomere strán 2:3 a ukončené tromi cípmi, t.j. dvomi zástrihmi, siahajúcimi do tretiny jej listu.

Symboly obce schválené obecným zastupiteľstvom na XXVIII. zasadnutí dňa 15. februára 2010 pod číslom XXVIII/B-4,5/2010, zapísané v Heraldickom registri Slovenskej republiky pod signatúrou C-14/2010.

**Pečať obce Chotín** je okrúhla, uprostred s obecným symbolom a kruhopolisom OBEC CHOTÍN. Pečať má priemer 36 mm, čo je v súlade s domácimi zvyklosťami a predpismi o používaní pečiatok s obecnými symbolmi.

## 5.6. Logo obce

Obec Chotín okrem svojich symbolov nemá logo obce.

## 5.7. História obce

Prvé archeologické nálezy sa tu našli už koncom 19. storočia, hlavne pri ťažbe piesku. V rokoch 1905 - 1935 tu realizoval niekoľko archeologických výskumov Gyula Alapy. Od roku 1953 na jeho prácu naviazali archeológovia J. Eisner, M. Dušek a J. Paulík.



Chotár obce je nepretržite osídlený už od staršej doby bronzovej, keď sa tu našlo popolnicové pohrebisko severopanónskej kultúry (na vyvýšenom mieste v dnešnom cintoríne). Z neskorej doby bronzovej pochádza dôležité popolnicové pohrebisko chotínskej kultúry v polohe Sasüllö a Simítós (okolo 1000 hrobov). V polohe Disznólegelö sa našlo trácke pohrebisko zo staršej doby železnej (310 kostrových a 152 žiarových hrobov). Z mladšej doby železnej je to na polohe Sunnyogó keltské pohrebisko z mladšej doby železnej (36 hrobov). Z mladšej doby laténskej dva žiarové hroby na polohe Sashegy. Mimoriadne významné keltské pohrebisko bolo objavené na polohe Felső - Kenderföld (47 hrobov, z nich 4 žiarové, ostatné kostrové).


Pozoruhodné je bohatstvo tunajšieho nálezového materiálu (zbrane, šperky, predmety osobnej potreby a pod.), ktoré Chotín preslávili aj za hranicami Slovenska. Z doby rímskej sa v tráckom pohrebisku našiel ojedinelý nález bronzovej spony. Na polohe Delihegy sa našla veľká osada z tohto obdobia. V polohe Alsó - Kenderföld sa zas našli nálezy zo staršej doby rímskej, v polohe Sunnyogó zas úlomky atypických tehál, potvrdzujúce pravdepodobný výskyt rímskej stavby v chotári obce. Z obce pochádzali aj dva náhrobné kamene s nápismi, ktoré sa dostali na arcibiskupský majer v Bajči. Jeden z nich tam bol aj prvý zamurovaný, druhý bol neskôr zamurovaný v stene mlynu v Nových Zámkoch. V blízkosti polohy Kocsmaköz sa našlo niekoľko hrobov z obdobia záboru vlasti.

Nepretržité osídlenie od doby bronzovej po stredovek, rozsiahle sídliská a pohrebiská poukazujú na to, že v Chotíne muselo existovať silné stredisko ovládajúce dunajsko - vážsko - žitavské brody pri Komárne.

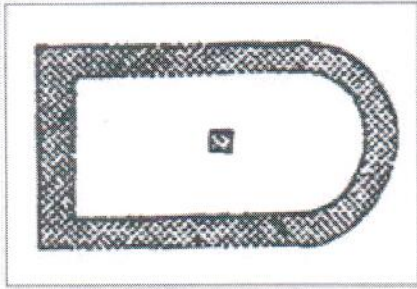
O trvajúcom význame obce svedčí, že sa o nej zachovalo veľa historických listín a pomerne dobre poznáme jej starú históriu.

Tunajší rodák esztergomský čítajúci kanonik Sixtus roku 1258 zdedené zeme prenechal synom svojej sestry. Ale roku 1264 na tej istej zemi, kde predtým bývalo viac ako 15 domácností kráľovských koniarov a jobagióni hradu Komárno, ako aj jeden hájnik, kráľ daroval Sixtusovi, ako odmenu za vyslanectvo v Ríme; vtedy kráľovná Mária mu darovala tunajšie kráľovské zeme. V roku 1266 kráľ Béla IV. potvrdil túto donáciu komárnanskému arcidekanovi Sixtusovi. V roku 1272 kráľ László IV. potvrdil Sixtusove rozhodnutie darovať svoje chotínske majetky pri majetkoch esztergomského arcibiskupa ostrihomskému kostolu na stavbu kláštora sv. Anny.

Od roku 1305 sa obec stáva majetkom ostrihomského arcibiskupstva. Keď obec sa stala majetkom esztergomského arcibiskupa, jobagióni sa neskôr stali jeho zemanmi - predialistami. Na začiatku 16. storočia tu žili zemianske rodiny Attyayovcov, Acsayovcov a Kozmaovcov, predtým tu vlastnil majetkové diely Zsigmond Szentiványi. Roku 1505 tu nachádzame zemana Flórisa Sáfrányi



Páruztayho.



V roku 1526 po bitke pri Mohácsi do oslabenej krajiny vtrhli Turci a začala sa ich vyše 150 ročná okupácia. Zanedlho už aj do našej obce preniklo učenie protestantskej cirkvi, čo sa rozhodne nepáčilo esztergomskému arcibiskupovi. V roku 1552 sa tu uvádzajú len štyri obývané domy. V zozname arcibiskupských majetkov z roku 1550 - 1554 sú v Hethyne zemanía - predialisti neznámi, súviselo to s ťažkou situáciou opustenej obce. Hetin patrilo do sandžaku Esztergom a roku 1570 tu bolo spísaných 28 domov a samotná obec bola

charakterizovaná ako „karije“, teda menšia dedina.

Až po oslobodení pevnosti Nových Zámkov od Turkov roku 1685 si mohla obec vydýchnuť. V roku 1691 tunajší obyvatelia pred útlakom utiekli do Komárna. Ešte na začiatku 18. storočia boli porty opustené, preto boli dosídlené obyvateľmi z Nitrianskej a Tekovskej župy. V roku 1703 vypuklo posledné protihabsburské povstanie Ferenc II. Rákócziho a aj v okolí obce viackrát operovali kuruci či cisárski vojaci. Povstanie bolo potlačené roku 1711, ale zanedlho vypukla krajinská morová nákaza, ktorá značne zdecimovala aj tunajšie obyvateľstvo. Potom sa situácia upokojila a obec sa mohla rozvíjať. V roku 1720 tu bolo 14 domácností a spomínajú sa aj vinice. Tunajším zemepánom bolo esztergomské arcibiskupstvo, ale majetkové diely tu vlastnil aj Mihály Sándor, ktorý ich roku 1734 predal Ferencovi Gyulaymu. Isté majetkové diely tu vlastnila rodina grófov Tolvayovcov. Neskôr sa aj táto majetková časť dostala do rúk esztergomského arcibiskupstva, ktoré sa tu stalo jediným zemepánom. Napriek tomu Chotín bol čiste kalvínskou obcou, hoci v časoch náboženskej intolerancie tunajší veriaci na bohoslužby chodili do Radvane nad Dunajom.

Pri prvom sčítaní obyvateľstva krajiny v rokoch 1784 - 1787 bolo v obci spísaných 93 domov a 919 obyvateľov. V roku 1800 povodeň s ľadom zaliala veľké územie okolo Komárna, takže z Chotína bolo možné do župného mesta priplávať na plti. V roku 1828 bolo už 156 domov a v nich bývalo 959 obyvateľov. Chotín patrilo pod gutianske panstvo esztergomského arcibiskupa. Myšlienky maďarskej revolúcie 1848/49 očarili aj tunajšieho obyvateľa v nádeji, že Maďari si budú svoje osudy riadiť sami. Do honvédskeho vojska narukovalo 19 tunajších obyvateľov, ktorí boli zaradení do 18. praporu Komárno - Vác.

V rokoch 1856 a 1882 obec zachvátil veľký požiar a tá z väčšej časti ľahla popolom. Požiare boli častým javom, trstinové a slamené strechy sa ľahko vznali, čo mimoriadne sužovalo vtedajšieho obyvateľa. Odpoveďou obce na túto katastrofu bolo v roku 1888 založenie Dobrovoľného hasičského zboru.

Obyvatelia sa zaoberali poľnohospodárstvom, remeslami, domácou výrobou a podomovým predajom. Tunajší poľnohospodári sa v roku 1891 zúčastnili na priemyselnej a hospodárskej výstave v Komárne obilím, hroznom, vínom a ovocím. Piateho mája 1910 bola verejnosti odovzdaná železničná trasa Komárno - Nové Zámky, ktorú postavili firmy bratov Grünwaldovcov a Jenő Kissa. 3 km juhozápadne od obce bola postavená železničná stanica. Na dolnom konci obce bol postavený Frühwaldov majer.

Vypuknutie I. svetovej vojny (1914 - 1918) prinieslo pospolitému ľudu iba utrpenie a žiaľ, na jej bojiskách padlo 45 tunajších obyvateľov. Rok 1918 priniesol zásadnú zmenu v živote tunajšieho obyvateľa, aj Chotín sa stal súčasťou novovznikutej I. ČSR. Ale obec si naďalej zachovala poľnohospodársky charakter a obyvateľstvo zo svojho inklinovania k Maďarom neustúpilo. Veľkostatok esztergomského arcibiskupa bol skonfiškovaný a čiastočne rozparcelovaný. Od roku 1922 bol obecným pokladníkom Benő Szabó a potom v rokoch 1927 - 1931 starostom. V roku 1925 sa v obci uskutočnilo prvé filmové premietanie. V roku 1931 počas hospodárskej krízy katastrofálna nezamestnanosť postihla aj obyvateľov Chotína. Roku 1936 sa aj Chotínčania zúčastnili veľkého štrajku žnecov. Po Viedenskej arbitráži 2. novembra 1938 sa obec znova stala súčasťou Maďarska,

ale vypuknutie II. svetovej vojny (1939 - 1945) neumožnilo hospodársky rozvoj, opak bol pravdou. II. svetová vojna si spomedzi tunajšieho obyvateľstva vyžiadala krutú daň, 49 životov Chotínčanov.

Vojna sa tu skončila 28. marca 1945, ale ani potom klud nenastal. Obyvateľstvo maďarskej národnosti bolo zbavené občianskych práva boli zatvorené školy s maďarským vyučovacím jazykom. V rámci výmeny obyvateľstva medzi Československom a Maďarskom bolo odtiaľ násilne vystáňovaných 48 rodín. Na ich miesto sa sem prisťahovali slovenské rodiny hlavne z Békéscsaby a Kiskörösu. Zloženie tunajšieho obyvateľstva sa značne zmenilo. Po komunistickom februárovom puči roku 1948 sa situácia síce upokojila, ale Chotín sa začal meniť na socialistickú dedinu. V roku 1948 meno obce (Hetény, I. ČSR Hetín) bolo poslovenčené na Chotín.

V roku 1949 bola založená MO Csemadok. Miestne JRD bolo založené roku 1950, v rámci IVB sa začalo so stavbou nových rodinných domov, staré boli prestavané. V rokoch 1951 a 1965 pri povodniach hrozilo obci zaliatie, ale poloha na mierne vyvýšenom mieste sa ukázala ako výhra. V chotári obce pri železničnej stanici bol postavený komplex Agrochemického podniku. Po roku 1965 bol vybudovaný vodovod s hydroglóbusom, nový dom smútku, potom bola postavená administratívna budova JRD s kultúrnym domom. Boli vybudované chodníky a postupne spevnené cesty. Bola otvorená reštaurácia Gólyacsárda. V rokoch 1969 - 1973 bola postavená nová budova základnej školy a neskôr aj budova obchodného domu Jednoty s. d. V roku 1974 sa začalo s plynofikáciou obce, v rokoch 1976 a 1979 bol rozšírený obecný vodovod. Roku 1981 sa začalo so stavbou novej budovy materskej školy, v JRD na linke sa paradajky spracovávali na šťavu, ktorá sa vozila do Novofruktu v Nových Zámkoch.

Tvár obce za posledné desaťročia sa úplne zmenila, ale nie vždy v pozitívnom zmysle. November 1989 znamenal koniec vlády komunistickej strany a napriek hospodárskej kríze, ktorá sa z roka na rok prehľbuje, možno v obci pozorovať pozitívne zmeny. Rozbieha sa súkromné podnikanie, prestavaná bola budova OcÚ a r. 1991 - 1992 bývalá schátralá budova notariátu bola prestavaná na Galériu Lilla. Bývalá krčma bola prestavaná na likérku. Bolo postavených viacero pamätníkov a obec celkove opeknela. Ale na druhej strane miestne JRD skrachovalo a ani bitúnok nie je v rukách miestneho podnikateľa.

Samota Örs ležiaca smerom na Krátke Kesy sa prvýkrát spomína po roku 1247 ako Vrs, keď Chudur a Micov Örsi svedčia pri delení Kavy. V roku 1256 tunajšiu hradnú zem kráľ Béla IV. doplnil zemou a vinohradom odobratým rádu sv. Lazara. daroval ju nemeckému comesovi Siegfriedovi (Sebret - Seridus) de Medlek (Mödlingi). Neskôr sa samota stala majetkom esztergomskej kapituly a zanikla za tureckých vojen.

Aj samota Lándor (Nándor) patrila obci Chotín a jej meno svedčí o bulharskom osídlení, ktoré vzniklo na prelome 1. a 2. storočia. Po roku 1247 pozostávalo z dvoch obcí jej obyvatelia svedčia o delení Kavy. Obec sa vtedy spomína ako Nandur. Roku 1291 sú obe obce majetkom esztergomskeho arcibiskupa, ale žili tu aj kráľovskí dvorníci. Ešte toho roku sa obec stala majetkom arcibiskupa Ladoméra. V roku 1487 bol jednou z dôležitých zástavok arcibiskupských rybárov. V rokoch 1554 - 1563 je zapísaná ako Nandor, ale iba ako opustená obec, ktorú spustošili Turci. Neskôr sa objavuje ako Belsö - a Külsö Lándor pusta. Na Belsölándorpuszta sa zachovala parná čerpacia stanica s temer kompletným technickým zariadením. Samota s majerom po roku 1945 bola pripojená ku Komárnu.

## PRÍRODA

Chotár obce leží v Podunajskej nížine v nadmorskej výške 109 - 121 m. Chotínske piesky sú od roku 1953 štátnou prírodnou rezerváciou. Hodnotnými prírodnými územiami v chotári obce sú Chotínsky starý cintorín, Chotínske piesky - západ a Dlhá mokraď. Významné je tunajšie vinohradníctvo na južných svahoch pahorokov severne od obce. Dorába sa tu víno výbornej kvality.

## 5.8. Pamiatky

Najvzácnejšou pamiatkou je tolerančný **kalvínsky kostol** postavený roku 1792 v klasicistickom slohu, ale ešte s niektorými barokovými architektonickými prvkami. Roku 1856 budova vyhorela, ale v rokoch 1857 - 1862 bola opravená. V tomto stave s menšími úpravami a opravami sa kostol zachoval dodnes. Na vonkajšej bočnej stene je osadená **pamätná tabuľa** z bieleho mramoru, ktorú roku 1934 dal vyrobiť Mihály Pintér na pamiatku tunajšieho kalvínskeho farára a galejníka Mártona Szentpéteriho. V obecnom parku sa nachádza socha grófa Istvána Széchenyiho, najväčšieho Maďara, dielo sochára Jánosa Nagya z roku 2000. V tom istom parku sa nachádza **vyrezávaná kopija**, dielo rezbára Jánosa Bruncza z roku 2001 osadená na počesť milénia. V cintoríne je **pomník I. svetovej vojny**. Na pomníku je 45 mien obetí I. svetovej vojny, ktoré boli doplnené 49 menami padlých v II. svetovej vojne. V blízkosti obecného úradu sa nachádza **pamätník Lajosa Tarczyho**, na kamennej doske je osadená tabuľa z čierneho mramoru a Tarczyho reliéf. Na stene OcÚ je **pamätná tabuľa** na pamiatku 50. výročia výmeny obyvateľstva z roku 1997. Na poschodí vo vestibule OcÚ je **bronzový reliéf** znázorňujúci múzu, básnika a jeho ženu, pôvodne osadený vo vyhorenom kultúrnom dome. Na stene ZŠ je plaketa Lajosa Tarczyho odhalená roku 2000, keď škola bola pomenovaná jeho menom. Na stene materskej školy je osadená **pamätná tabuľa** 50. výročiu založenia MO Csemadok 1949 - 1999.

## 5.9. Významné osobnosti obce

V tunajšom cintoríne sú pochované viaceré zaujímavé osobnosti miestnej histórie. Dezső Berényi (1906 - 1945), padol hrdinskou smrťou v II. svetovej vojne. Mór Borza (1858 - 1918), miestny kalvínsky farár, jeho manželkou bola Ilona Kováts (186 - 1905). Zoltán Borza (1898-1973), miestny kalvínsky farár. Mihály Hencz - 28 rokov slúžil ako husár, zomrel 30. novembra 1848 ako 48 ročný a pochovaný je s manželkou Zsófiou.

Lajos Kováts (1834 - 1900), v Chotíne bol 24. kalvínskym farárom, vnuk Pétera Kovátsa. Ing. Imre Lucza (1949-1993), starosta obce, iniciátor prestavby bývalého notariátu na galériu Lilla, roku 1983 sa zasadil o vydanie životopisu Lajosa Tarczyho od Árpáda Szénássyho, čo bol v tom čase nevídaný počin.

Kálmán Tanka - ako 28 ročný 29. augusta 1914 padol na ruskom fronte. Lajos Zsemlye (1895 - 1972), miestny kalvínsky farár, učiteľ teológie, napísal históriu tunajšieho kalvínskeho cirkevného zboru.

Našu úctu si zaslúžia aj osobnosti, ktoré sa tu narodili alebo pôsobili.

Péter Kováts (1770 ? - 1846), tunajší kalvínsky kňaz, preložil knihu Gáspára J. K. Lavatera „Uj imádságos könyvecské, Pest, 1827“ a preložil životopis pápeža Kelemena XIV. od Marquisa Caraccioliho „Ganganelli, Prešpurk, 1835“, otec známeho pomológa Józsefa Kovátsa. Zoltán Szénássy (1925), známy historik a spisovateľ, v rokoch 1954 - 1956 bol riaditeľom tunajšej základnej školy, je priamym potomkom Pétera Kovátsa a Lajosa Kovátsa. Lajos Tarczy (1807 - 1881), miestny rodák, profesor na vysokej škole v Pápe, ktorú zreformoval. Sprvu bol dopisujúci člen Maďarskej akadémie vied, od roku 1840 jej riadny člen. Poznal sa s „najväčším Maďarom“ grófom Istvánom Széchenyim, učil aj Sándora Petöfiho, Móra Jókaiho, Samu Orlayho a mnoho významných osobností. Zaoberal sa aj literatúrou, napísal viacero vedeckých prác. Bol zástancom nových smerov vo vede, literatúre a politike. Zaoberal sa aj duševnou výchovou mládeže, preto roku 1841 založil spoločnosť Képzőtársaság. Dr. Ing. Árpád Szénássy napísal vedcov životopis. V obci je Tarczyho pamätník a miestna ZŠ nesie Tarczyho meno. Júlia Vajda (1776 - 1846), známejšia ako Lilla, nesmrteľná múza skvelého maďarského básnika Mihályja Vitéza Csokonaiho. V Chotíne žila v rokoch 1844 - 1855. Je pochovaná v Dunaalmási.

## **6. Plnenie funkcií obce (prenesené kompetencie, originálne kompetencie)**

### **6.1. Výchova a vzdelávanie**

V súčasnosti výchovu a vzdelávanie detí v obci poskytuje:

- **Základná škola Lajosa Tarczyho s vyučovacím jazykom maďarským**

poskytuje vzdelanie, v rámci povinnej školskej dochádzky, hlavne pre deti z obce Chotín. Hlavným cieľom je dosahovanie dobrých výchovno-vzdelávacích výsledkov, ktoré je však úzko späté s vytváraním optimálnych pracovných podmienok zamestnávaním kvalifikovaných pedagogických zamestnancov, podporovaním ich odborného rastu, modernizáciou vyučovania, vybavenosťou IKT a didaktickou technikou, pomôckami, metodickými materiálmi. K 31.12.2014 navštevovalo základnú školu spolu 98 žiakov. Žiaci ZŠ sa aktívne zapájajú do súťaží a olympiád aj na úrovni okresných až krajských kôl.

- **Materská škola s vyučovacím jazykom maďarským**

pracuje podľa školského vzdelávacieho programu vypracovaného podľa Štátneho vzdelávacieho programu pre predprimárne vzdelávanie, ktorý podporuje osobnostný rozvoj detí v oblasti sociálno - emocionálnej, intelektuálnej, morálnej, estetickej, rozvoja schopností a zručností v súlade s individuálnymi a vekovými osobitosťami detí. K 31.12.2014 navštevovalo materskú školu 38 detí.

## 6.2. Zdravotníctvo

Zdravotnú starostlivosť v obci poskytuje:

- detský lekár,
- všeobecný lekár pre dospelých
- ostatné vyšetrenia najbližšie k obci poskytuje Nemocnica Komárno

## 6.3. Sociálne zabezpečenie

Sociálna starostlivosť o odkázané osoby bola zabezpečená prostredníctvom opatrovateľskej služby.

## 6.4. Kultúra

Spoločenský a kultúrny život v obci zabezpečuje :

- Galéria: LILLA
- Klub dôchodcov
- CSEMADOK
- FK CHOTÍN
- Zväz postihnutých občanov civilizačnými chorobami
- Poľovnícky zväz

Obec v spolupráci s občianskymi združeniami organizuje kultúrny život obce, tradične organizované akcie: Dni obce, Tekvicový festival, Čakanie Veľkej noci.

## 6.5. Hospodárstvo

Najvýznamnejší poskytovatelia služieb v obci :

- Reštaurácia Gólyacsárda, Galéria presso, Szuhvin, Reštaurácia Hétvezér, Futura trade, Bike&Garden, Vamax, Kondé potraviny, Gál potraviny, Fresh potraviny

Najvýznamnejší priemysel v obci :

- Chemunion s.r.o.

Najvýznamnejšia poľnohospodárska výroba v obci :

- Ondrej Gábor -SHR
- András Fazekas

Na základe analýzy doterajšieho vývoja možno očakávať, že hospodársky život v obci sa bude orientovať na : poľnohospodársku výrobu

## 7. Informácia o vývoji obce z pohľadu rozpočtovníctva

Základným nástrojom finančného hospodárenia obce bol rozpočet obce na rok 2014. Obec v roku 2014 zostavila rozpočet podľa ustanovenia § 10 odsek 7) zákona č.583/2004 Z.z. o rozpočtových pravidlách územnej samosprávy a o zmene a doplnení niektorých zákonov v znení neskorších predpisov.

**Rozpočet obce** na rok 2014 bol zostavený ako vyrovnaný.

**Bežný rozpočet** bol zostavený ako vyrovnaný a **kapitálový** rozpočet ako vyrovnaný.

Hospodárenie obce sa riadilo podľa schváleného rozpočtu na rok 2014.

Rozpočet obce bol schválený obecným zastupiteľstvom dňa 16.12.2013 uznesením č. 224/13

Rozpočet bol zmenený raz:

- prvá zmena schválená dňa 19.1.2015 uznesením č. 16/2015

### 7.1. Plnenie príjmov a čerpanie výdavkov za rok 2014

	Rozpočet	Rozpočet po zmenách	Skutočné plnenie príjmov/ čerpanie výdavkov k 31.12.2014	% plnenia príjmov/ % čerpania výdavkov
<b>Príjmy celkom</b>	<b>631.060,00</b>	<b>691.840,11</b>	<b>673.245,38</b>	<b>106,68/97,31</b>
z toho :				
Bežné príjmy	631.060,00	671.089,61	660.771,66	104,71/98,46
Kapitálové príjmy	0	12.473,72	12.473,72	0/100
Finančné príjmy	0	8.276,78	8.276,78	0/100
Príjmy RO s právnou subjektivitou	0	0	0	0/0
<b>Výdavky celkom</b>	<b>631.060,00</b>	<b>691.840,11</b>	<b>671.578,06</b>	<b>106,42/97,07</b>
z toho :				
Bežné výdavky	385.560,00	390.201,17	369.939,12	94,81/94,81
Kapitálové výdavky	0	2.078,95	2.078,95	0/100
Finančné výdavky	28.500,00	29.112,97	29.112,97	102,15/102,15
Výdavky RO s právnou subjektivitou	217.000,00	270.447,12	270.447,02	124,62/100
<b>Rozpočet obce</b>	<b>631.060,00</b>	<b>691.840,11</b>		

## 7.2. Prebytok/schodok rozpočtového hospodárenia za rok 2014

Hospodárenie obce	Skutočnosť k 31.12.2014
Bežné príjmy spolu	<b>660.771,66</b>
z toho : bežné príjmy obce	660.771,66
bežné príjmy RO	0
Bežné výdavky spolu	<b>640.386,14</b>
z toho : bežné výdavky obce	369.939,12
bežné výdavky RO	270.447,02
<b>Bežný rozpočet</b>	<b>631.060,00</b>
Kapitálové príjmy spolu	<b>12.473,72</b>
z toho : kapitálové príjmy obce	12.473,72
kapitálové príjmy RO	0
Kapitálové výdavky spolu	<b>2.078,95</b>
z toho : kapitálové výdavky obce	2.078,95
kapitálové výdavky RO	0
<b>Kapitálový rozpočet</b>	<b>0</b>
<b>Prebytok/schodok bežného a kapitálového rozpočtu</b>	
<i>Vylúčenie z prebytku</i>	
<b>Upravený prebytok/schodok bežného a kapitálového rozpočtu</b>	
Príjmy z finančných operácií	8.276,78
Výdavky z finančných operácií	29.112,97
<b>Rozdiel finančných operácií</b>	<b>-20.836,22</b>
PRÍJMY SPOLU	681.522,16
VÝDAVKY SPOLU	671.578,06
<b>Hospodárenie obce</b>	<b>9.944,10</b>
<i>Vylúčenie z prebytku</i>	-8276,78
<b>Upravené hospodárenie obce</b>	<b>1.667,32</b>

**Prebytok rozpočtu** v sume 1.667,32 EUR zistený podľa ustanovenia § 10 ods. 3 písm. a) a b) zákona č. 583/2004 Z.z. o rozpočtových pravidlách územnej samosprávy a o zmene a doplnení niektorých zákonov v znení neskorších predpisov,

a) tvorbu rezervného fondu 1.667,32 EUR

V zmysle ustanovenia § 16 odsek 6 zákona č.583/2004 Z.z. o rozpočtových pravidlách územnej samosprávy a o zmene a doplnení niektorých zákonov v znení neskorších predpisov sa na účely tvorby peňažných fondov pri usporiadaní prebytku rozpočtu obce podľa § 10 ods. 3 písm. a) a b) citovaného zákona, z tohto **prebytku vylučujú :**

- nevyčerpané prostriedky z fondu prevádzky, údržby a opráv podľa ustanovenia § 18 ods.2 zákona č.443/2010 Z.z. o dotáciách na rozvoj bývania a o sociálnom bývaní v z.n.p. v sume 611,65 EUR

ktoré je možné použiť v rozpočtovom roku v súlade s ustanovením § 8 odsek 4 a 5 zákona č.523/2004 Z.z. o rozpočtových pravidlách verejnej správy a o zmene a doplnení niektorých zákonov v znení neskorších predpisov.

Na základe uvedených skutočností navrhujeme skutočnú tvorbu rezervného fondu za rok 2014 vo výške 1055,67 EUR.

### 7.3. Rozpočet na roky 2015 - 2017

	Skutočnosť k 31.12.2014	Rozpočet na rok 2015	Rozpočet na rok 2016	Rozpočet na rok 2017
<b>Príjmy celkom</b>	<b>673.245,38</b>	<b>679 784,00</b>	<b>679 784,00</b>	<b>679 784,00</b>
z toho :				
Bežné príjmy	660.771,66	679 784,00	679 784,00	679 784,00
Kapitálové príjmy	12.473,72	0,00	0,00	0,00
Finančné príjmy	8.276,78	0,00	0,00	0,00
Príjmy RO s právnou subjektivitou	0	0,00	0,00	0,00

	Skutočnosť k 31.12.2014	Rozpočet na rok 2015	Rozpočet na rok 2016	Rozpočet na rok 2017
<b>Výdavky celkom</b>	<b>671.578,06</b>	<b>679 784,00</b>	<b>679 784,00</b>	<b>679 784,00</b>
z toho :				
Bežné výdavky	369.939,12	390 886,00	373 086,00	373 086,00
Kapitálové výdavky	2.078,95	15 452,00	0,00	0,00
Finančné výdavky	29.112,97	28 500,00	28 500,00	28 500,00
Výdavky RO s právnou subjektivitou	270.447,02	244 946,00	278 198,00	278 198,00

## 8. Informácia o vývoji obce z pohľadu účtovníctva za konsolidovaný celok

### 8.1. Majetok

Názov	Skutočnosť k 31.12.2013	Skutočnosť k 31.12.2014	Predpoklad na rok 2015	Predpoklad na rok 2016
<b>Majetok spolu</b>	<b>2062086,19</b>	<b>1949429,87</b>	<b>2 035 595,00</b>	<b>2 245 495,00</b>
<b>Neobežný majetok spolu</b>	<b>1806883,38</b>	<b>1794880,69</b>	<b>1 875 395,00</b>	<b>2 075 395,00</b>
z toho :				
Dlhodobý nehmotný majetok	395,00	395,00	395,00	395,00
Dlhodobý hmotný majetok	1 731 498,34	1 719 495,65	1 800 000,00	2 000 000,00
Dlhodobý finančný majetok	74.990,04	74.990,04	75 000,00	75 000,00
<b>Obežný majetok spolu</b>	<b>251502,61</b>	<b>154549,18</b>	<b>160 200,00</b>	<b>170 100,00</b>
z toho :				
Zásoby	539	255,6	200,00	100,00
Zúčtovanie medzi subjektami VS	0	0	0,00	0,00
Dlhodobé pohľadávky	0	0	0,00	0,00
Krátkodobé pohľadávky	145758,35	53.574,20	30 000,00	20 000,00
Finančné účty	105205,26	100719,38	130 000,00	150 000,00
Poskytnuté návratné fin. výpomoci dlh.	0	0	0,00	0,00
Poskytnuté návratné fin. výpomoci krát.	0	0	0,00	0,00
<b>Časové rozlíšenie</b>	<b>3700,2</b>	<b>0</b>	<b>0,00</b>	<b>0,00</b>

## 8.2. Zdroje krytia

Názov	Skutočnosť k 31.12.2013	Skutočnosť k 31.12.2014	Predpoklad na rok 2015	Predpoklad na rok 2016
<b>Vlastné imanie a záväzky spolu</b>	<b>2062086,19</b>	<b>1949429,87</b>	<b>2 035 595,00</b>	<b>2 245 495,00</b>
<b>Vlastné imanie</b>	1002657,1	907020,93	1 255 595,00	1 495 495,00
z toho :				
Oceňovacie rozdiely	0	0	0,00	0,00
Fondy	0	0	0,00	0,00
Výsledok hospodárenia	1002657,1	907020,93	1 255 595,00	1 495 495,00
<b>Záväzky</b>	<b>874115,71</b>	<b>818881,62</b>	<b>780 000,00</b>	<b>750 000,00</b>
z toho :				
Rezervy	0	0	0,00	0,00
Zúčtovanie medzi subjektami VS	12300,42	0	0,00	0,00
Dlhodobé záväzky	827149,71	774430,6	750 000,00	720 000,00
Krátkodobé záväzky	34665,58	44451,02	30 000,00	30 000,00
Bankové úvery a výpomoci	0	0	0,00	0,00
<b>Časové rozlíšenie</b>	<b>185313,38</b>	<b>223527,32</b>	<b>0,00</b>	<b>0,00</b>

Analýza významných položiek z účtovnej závierky:

Úbytok dlhodobého majetku:

- predaj pozemku vo výške 12473,72 Euro

## 8.3. Pohľadávky

Pohľadávky	Zostatok k 31.12 2013	Zostatok k 31.12 2014
Pohľadávky do lehoty splatnosti	0	0
Pohľadávky po lehote splatnosti	145758,35	53574,2

## 8.4. Záväzky

Záväzky	Zostatok k 31.12 2013	Zostatok k 31.12 2014
Záväzky do lehoty splatnosti	861815,29	818881,62
Záväzky po lehote splatnosti	0	0

Analýza významných položiek z účtovnej závierky:

- pokles pohľadávok - zaplatenie nedoplatkov na dani z nehnuteľností
- pokles záväzkov - splácanie úveru ŠFRB

## 9. Hospodársky výsledok za 2014 - vývoj nákladov a výnosov za konsolidovaný celok

Názov	Skutočnosť k 31.12. 2013	Skutočnosť k 31.12.2014	Predpoklad rok 2015	Predpoklad rok 2016
<b>Náklady</b>	<b>784814,28</b>	<b>866734,04</b>	<b>876 000,00</b>	<b>915 000,00</b>
50 – Spotrebované nákupy	127833,66	109587,52	115 000,00	120 000,00
51 – Služby	84344,5	69463,58	75 000,00	80 000,00
52 – Osobné náklady	452972,23	467920,11	450 000,00	455 000,00
53 – Dane a poplatky	0	0	0,00	0,00
54 – Ostatné náklady na prevádzkovú činnosť	8351,24	12972,87	14 000,00	15 000,00
55 – Odpisy, rezervy a OP z prevádzkovej a finančnej činnosti a zúčtovanie časového rozlíšenia	93072,49	186982,5	200 000,00	220 000,00
56 – Finančné náklady	12903,95	13083,56	15 000,00	17 000,00
57 – Mimoriadne náklady	0	0	0,00	0,00
58 – Náklady na transfery a náklady z odvodov príjmov	5336,21	6723,89	7 000,00	8 000,00
59 – Dane z príjmov	0	0	0,00	0,00
<b>Výnosy</b>	<b>747285,49</b>	<b>751819,13</b>	<b>795 050,00</b>	<b>827 050,00</b>
60 – Tržby za vlastné výkony a tovar	15739,5	13715,54	15 000,00	17 000,00
61 – Zmena stavu vnútroorganizačných služieb	0	0	0,00	0,00
62 – Aktivácia	0	0	0,00	0,00
63 – Daňové a colné výnosy a výnosy z poplatkov	346189,91	323174,5	350 000,00	370 000,00
64 – Ostatné výnosy	90330,21	105084,31	115 000,00	120 000,00
65 – Zúčtovanie rezerv a OP z prevádzkovej a finančnej činnosti a zúčtovanie časového rozlíšenia	0	0	0,00	0,00
66 – Finančné výnosy	42,37	17,8	50,00	50,00
67 – Mimoriadne výnosy	0	0	0,00	0,00
69 – Výnosy z transferov a rozpočtových príjmov v obciach, VÚC a v RO a PO zriadených obcou alebo VÚC	294983,5	309826,98	315 000,00	320 000,00
<b>Hospodársky výsledok /+ kladný HV, - záporný HV/</b>	<b>-37528,79</b>	<b>-114914,9</b>	<b>80950,00</b>	<b>87 950,00</b>

Hospodársky výsledok / záporný/ v sume **-37528,79** EUR bol zúčtovaný na účet 428 – Nevysporiadaný výsledok hospodárenia minulých rokov.

## 10. Ostatné dôležité informácie

### 10.1. Prijaté granty a transfery

V roku 2014 obec a rozpočtová a organizácia prijala nasledovné granty a transfery:

Poskytovateľ	Účelové určenie grantov a transferov	Suma prijatých prostriedkov v EUR
Okresný úrad odbor školstva Nitra	Školstvo – bežné výdavky základná škola	222.513,00
Okresný úrad odbor školstva Nitra	Školstvo – bežné výdavky- materská škola	1356,00
Ministerstvo vnútra SR	Matrika – bežné výdavky	1.832,87
Ministerstvo vnútra SR	Register obyvateľov -bežné výdavky	457,05
Ministerstvo dopravy SR	Stavebný poriadok – bežné výdavky	1.288,05
Ministerstvo dopravy SR	Pozemné komunikácie - bežné výdavky	59,83
Ministerstvo životného prostredia SR	Životné prostredie – bežné výdavky	129,80
Úrad práce sociálnych vecí a rodiny v Komárne	Stravovanie žiakov	705,64
Úrad práce sociálnych vecí a rodiny v Komárne	Školské potreby	116,20
Ministerstvo vnútra SR	Vol'by – bežné výdavky	2.346,17
	Na projekt školy -bežné výdavky	16.755,00
<b>SPOLU:</b>		<b>247.559,61</b>

Popis najvýznamnejších prijatých grantov a transferov:

a) obec

- na prenesený výkon – na školstvo

b) rozpočtová organizácia

- na projekt vo výške 16.755,00

## 10.2. Poskytnuté dotácie

V roku 2014 obec poskytla zo svojho rozpočtu dotácie v zmysle VZN č. 2/2011 o poskytovaní dotácií z rozpočtu obce:

Prijímateľ dotácie	Účelové určenie dotácie	Suma poskytnutých prostriedkov v EUR
Telovýchovná jednota - bežné výdavky na činnosť	bežné výdavky na činnosť	5.000,00
Reformovaná cirkev Chotín	bežné výdavky na činnosť	500,00
Kempo, karate – na činnosť – bežné výdavky	bežné výdavky na činnosť	12,00
Občianske združenie Lilla – na činnosť-bežné výdavky	bežné výdavky na činnosť	100,00
Zväz invalidov – na činnosť – bežné výdavky	bežné výdavky na činnosť	300,00
<b>SPOLU:</b>		<b>5 912,00</b>

## 10.3. Významné investičné akcie v roku 2014

Najvýznamnejšie investičné akcie realizované v roku 2014: neboli žiadne

## 10.4. Predpokladaný budúci vývoj činnosti

Predpokladané investičné akcie realizované v budúcich rokoch:

a) obec

- Obnova dediny
- Výstavba vodovodu
- Výbudovanie plotu okolo katolíckeho cintorína
- Rekonštrukcia kotolne
- Rekonštrukcia domu smútku
- Výstavba miestnej komunikácie

b) rozpočtová organizácia

- rekonštrukcia budov – výmena okien

## 10.5. Udalosti osobitného významu po skončení účtovného obdobia

Obec nezaznamenala žiadnu udalosť osobitného významu po skončení účtovného obdobia.

## 10.6. Významné riziká a neistoty, ktorým je účtovná jednotka vystavená

Obec vedie súdny spor proti firme Chemunion s.r.o.

Vypracovala: Ing. Marta Mikleová

Schválil: Ing. František Magyari  
starosta obce

V Chotíne dňa 30.09.2015

**Prílohy:**

- Konsolidovaná účtovná závierka: Konsolidovaná Súvaha, Konsolidovaný Výkaz ziskov a strát, Poznámky konsolidovanej účtovnej závierky
- Výrok audítora ku konsolidovanej účtovnej závierke