



OBEC SELCE
962 51 SELCE

Výročná správa obce Selce
za rok 2014

Mgr. Mária Šulcová
starostka obce

1. Úvodné slovo štatutára (fakultatívne)

Výročná správa obce Selce – „Našej obce“ nám má dať informácie ako to bolo v obci v roku 2014. Rok 2013 bol pre obec a obecný úrad náročný a pracovný. Najst' optimálny model vo fungovaní samosprávnych orgánov bude trvať dlhšie a samozrejme bude musieť byť opretý o skúsenosti a prax. Treba uviesť, že počet kompetencií kladených na samosprávne orgány na jednej strane pribúda, no finančné krytie ich zabezpečovania značne zostáva. Do pozornosti dávam zaujímavý fakt, že v súčasnej dobe sa výkonu samosprávnych kompetencií bezprostredne dotýka až cca. 426 právnych noriem dotýkajúcich sa viac ako 4000 kompetencií. To je číslo, ktoré skutočne budí rešpekt a v rámci avizovanej prípravy komunálnej reformy bude s tým treba niečo robiť. O to ťažšie je vedieť toto pochopiť na malej obci, keď v jednej osobe – starostu obce i keď s dobrou spoluprácou s poslancami obecného zastupiteľstva, ktorí vzhľadom na možnosti zabezpečiť plnenie rozpočtu obce a krytie výdavkov pracujú bez nároku na odmenu. Rok 2014 sa niesol v duchu viacerých volieb, pre obec najvýznamnejšie boli komunálne voľby.

2. Identifikačné údaje obce

Názov:	Obec Selce
Sídlo:	962 51 Selce č. 1
IČO:	00647641
DIČ:	2021120299
Bankové spojenie:	Všeobecná úverová banka ex. Krupina Č. účtu: 16128412/0200, IBAN: SK44 0200 0000 0000 1612 8412

Kontakt: 045/5597163
0905714327

3. Organizačná štruktúra a identifikácia vedúcich predstaviteľov

Starostka obce: Mgr. Mária Šulcová

Kontrolórka obce: Ing. Eva Lukáčová

Obecné zastupiteľstvo: Ján Uram – zastúpca starostky

Angela Antalová

Štefan Jaďud'

Pavel Mikuš

Štefan Sedmák

1 Základné údaje o obci k 31.12.2014

Kód obce/Štatistická územná jednotka	518743
Štát	Slovensko
Kraj	Banskobystrický kraj
Okres	Krupina
Región	Hont
Nadmorská výška	320 m. n. m.
Súradnice	GPS: 48°15'18" N, 19°2'33" E
Rozloha	514 ha
Počet obyvateľov	103
Hustota osídlenia	40,06 obyv./km ²
Prvá písomná zmienka	1135
Starosta	Mgr. Mária Šulcová
Poštové smerovacie číslo	962 51 Čabradský Vrbovok
Evidenčné číslo vozidla	KA
Tel. predvoľba	+421-45
Telefón – obecný úrad Selce	045/55 971 63
Webová stránka obce	////
E-mail – obecný úrad Selce	maria.sulcova@gmail.com

Spoločná obecná úradovňa Krupina

V záujme kvalitného, racionálneho a efektívneho zabezpečovania plnenia prenesených úloh štátnej správy si mestá a obce okresu Krupina zriadili od 1.1.2003 spoločný obecný úrad (§20 a zákona č. 369/1990 Zb. o obecnom zriadení v znení neskorších predpisov) – spoločnú obecnú úradovňu, ktorej sídlom je Mesto Krupina, Svätotrojičné námestie číslo 5. Vykonáva činnosti v oblasti územného plánovania a stavebného poriadku, ochrany životného prostredia,

cestnej dopravy a pozemných komunikácií, sociálnej pomoci a opatrovateľskej služby – spracovanie príslušnej odbornej agendy + na základe uznesenia primátorov miest a starostov obcí spoločný obecný úrad zabezpečuje pre mestá a obce okresu Krupina t.j. 2 mestá + 34 obcí i ďalšie úlohy

Vedúcou spoločnej obecnej úradovne je Mgr. Mária Šulcová

Kontakt: 5519347, 5519348

4. Poslanie, vízia a ciele

Poslanie:

- Poslaním našej obce je vytvárať priaznivé podmienky pre jej rozvoj a prosperitu obyvateľov a poskytovať vysokokvalitné, nebyrokratické a dostupné služby pre všetkých občanov. Poslaním obce je slúžiť obyvateľom obce, efektívne a transparentne vynakladať zdroje pre rozvoj obce a prijímať rozhodnutia smerujúce k jej rozvoju.

Vízia:

- Bezpečné a prosperujúce miesto pre obyvateľov, upúta návštevníkov svojou prírodnou a zachovanými tradíciami
- Je príjemným miestom pre život obyvateľov, ktorí trávajú voľný čas vo svojich záhradkách.

Ciele:

Zvýšenie schopnosti obce rozvíjať sa komplexne, so zámerom zabezpečenia trvalo udržateľného rozvoja obce so zreteľom na svoj poľnohospodársky charakter, t.j. vnútorného rozvoja obce vo svojich hraniciach tak i upevňovanie jej pozície ako neoddeliteľnej súčasti mikroregiónu „Krupinská planina“.

Základným predpokladom pre splnenie stanovených cieľov je získanie potrebných finančných zdrojov. Ide najmä o financie z verejných fondov, resp. z fondov Európskej únie. Ďalším predpokladom pre úspešné splnenie strategických cieľov je dôsledné vypracovanie

a predkladanie programových zámerov a zdôvodnených žiadostí o pridelenie finančných prostriedkov na príslušné inštitúcie.

Na dosiahnutie hlavného cieľa a naplnenie strategickej vízie si stanovila Obec Selce 4 strategické ciele:

1. Zvýšenie kvality života občanov obce
2. Skvalitňovanie životného prostredia v obci a efektívne využívanie prírodných zdrojov
3. Zabezpečovanie nakladania s odpadmi a zásobovanie obyvateľov pitnou vodou k spokojnosti občanov.
4. Zvýšenie efektívnosti vzájomnej spolupráce v rámci obce ako i regiónu, resp. mikroregiónu

5. Základná charakteristika obce, vyššieho územného celku, správcu rozpočtovej kapitoly.

Obec je samostatný územný samosprávny a správny celok Slovenskej republiky. Obec je právnickou osobou, ktorá samostatne hospodári s vlastným majetkom a s vlastnými príjmami. Základnou úlohou obce pri výkone samosprávy je starostlivosť o všestranný rozvoj jej územia a o potreby jej obyvateľov.

6. Geografické údaje o obci alebo vyššom územnom celku, demografické údaje, krátka história, pamiatky, symboly

Prírodné, environmentálne a ekologické prostredie obce

Zemepisná poloha obce

Obec Selce sa nachádza na juh od Krupiny v nadmorskej výške 312 m n.m. Susedí s viacerými obcami - Drieňovo, Medovarce, Uňatín, Horný Badín, Čabradský Vrbovok. S rozlohou niečo nad 500 ha patrí k najmenším obciam regiónu.

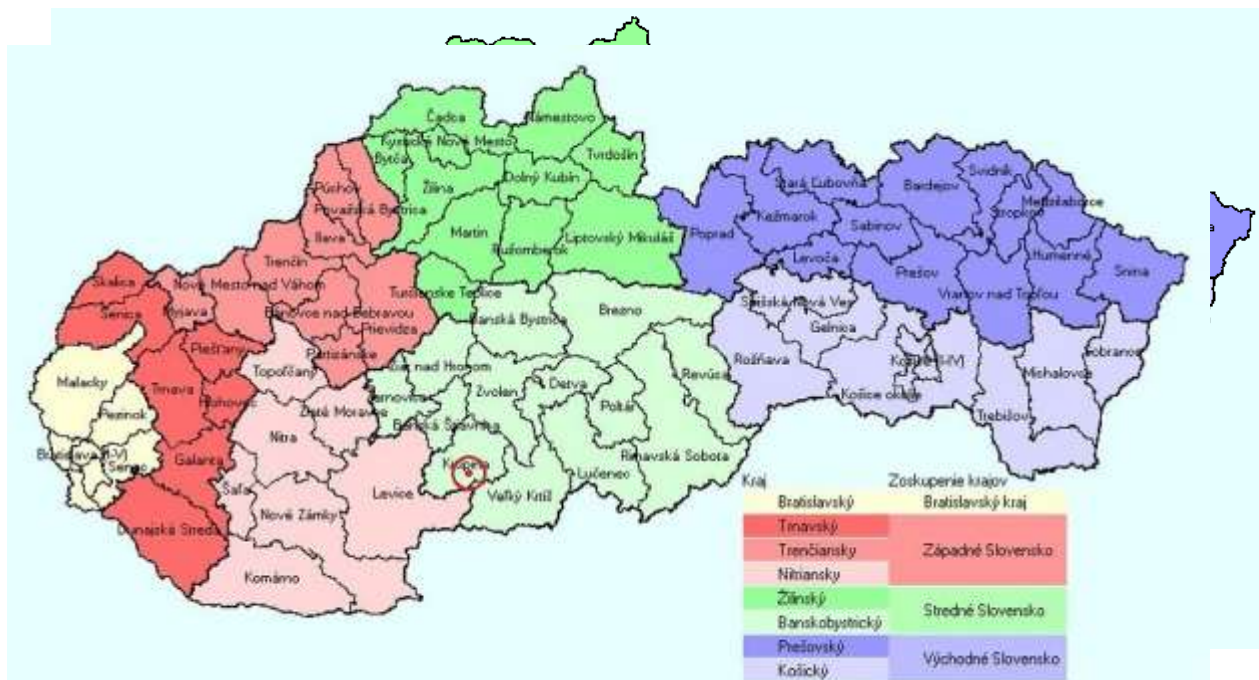
Z administratívneho hľadiska je obec začlenená do okresu Krupina a Banskobystrického samosprávneho kraja.

Vzhľadom k tomu, že obec je otvorenou ekonomickou a sociálnou jednotkou s väzbami na svoje okolie je dôležité, kde sa v tomto priestore nachádza.

Obec Selce leží 14 km južne od okresného mesta Krupina. Nachádza sa v kotline uzatvorenej od západu Štiavnickými a Krupinskými vrchmi, od severu pohorím Javorie a od juhu sú to Cerovské a Čabradské hory. Katastrálne územie obce je kompaktné s celkovou rozlohou 514 ha. Najvyšším bodom obce je vyvýšenina zvaná „Vršok“, ktorá má 347 m. n. m. Cez obec preteká potok Badín, ktorý vteká do potoku Jalšovík. Po východnej strane chotára preteká potok Vrbovok.

Obec Selce susedí so štyrmi katastrálnymi obcami a to: Medovarce, Uňatín, Dolný Badín, Čabradský Vrbovok, Drienovo.

Pri pohľade na širšie vzťahy, územie obce susedí s Nitrianskym krajom na západe,



Košickým krajom na východe, s Trenčianskym a Žilinským krajom na severe a s Maďarskom na juhu.



Poloha obce Selce

Mapa 1: Geografická poloha obce Selce



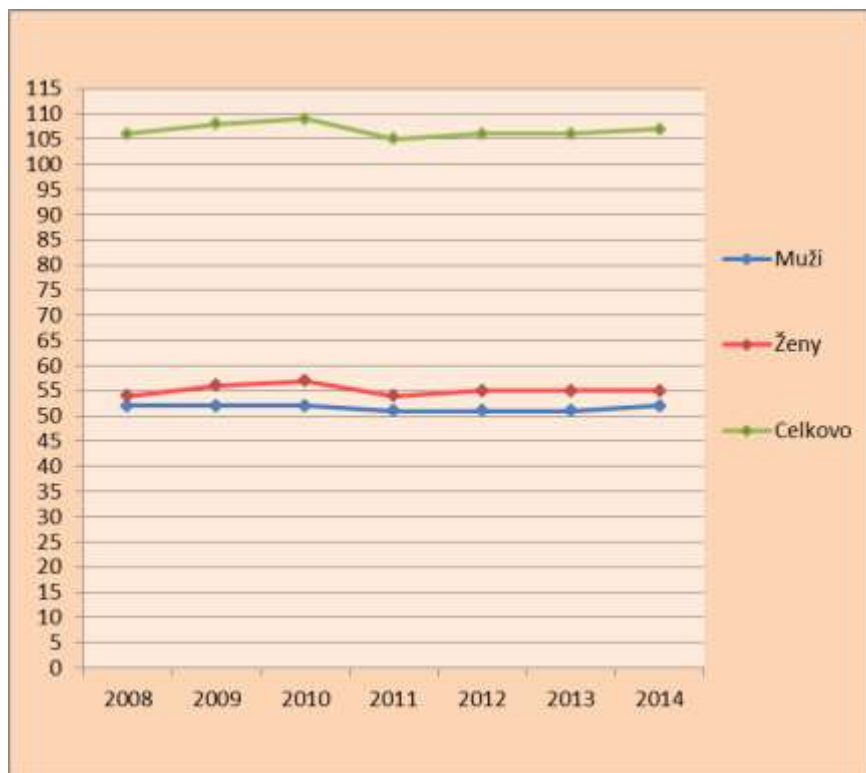
Veková štruktúra obyvateľstva

Demografický vývoj obyvateľstva sa odráža predovšetkým vo vekovej štruktúre obce. Všeobecným prejavom demografického vývoja obyvateľstva v obciach je nepriaznivá veková štruktúra z hľadiska vekových kategórií, čo býva častým problémom malých obcí. Obyvateľstvo staré – cca 1/3 obyvateľov v dôchodkovom veku.

Rok	2008	2009	2010	2011	2012	2013	2014
Stav k 31.12.	106	108	109	105	106	106	107
Muži	52	52	52	51	51	51	52
Ženy	54	56	57	54	55	55	55

(Zdroj: ŠÚ SR - DATAcube)

Obrázok 22 Vývoj počtu obyvateľov v obci v rokoch 2008 – 2014
(Zdroj: ŠÚ SR – DATAcube, vlastné spracovanie)



Tabuľka 2 Veková štruktúra obyvateľov k 31.12.2014

Obec Selce	Predproduktívny vek 0-14 r.		Produktívny vek 15-64 r.		Poproduktívny vek 65 a viac r.	
	počet	%	počet	%	počet	%
Stav k 31. 12. 2014	32	12,8	182	72,8	36	14,4
Muži	11	8,66	103	81,10	13	10,24
Ženy	21	17,07	79	64,23	23	18,70

(Zdroj: ŠÚ SR)

Prírodný potenciál obce

Obec leží v Krupinskej výšine na plochom chrbte medzi dolinou potoka Krupinica a Vrbovok. Nadmorská výška v strede obce je 320 m n. m. a v chotári 190–360 m n. m. Na území obce prevláda mierne teplé podnebie južného Slovenska. Priemerná teplota v zimných mesiacoch je – 8 °C



a počas letných mesiacov 20 – 25 °C. Poloha a podnebie predurčujú obec k poľnohospodárskemu využitiu.

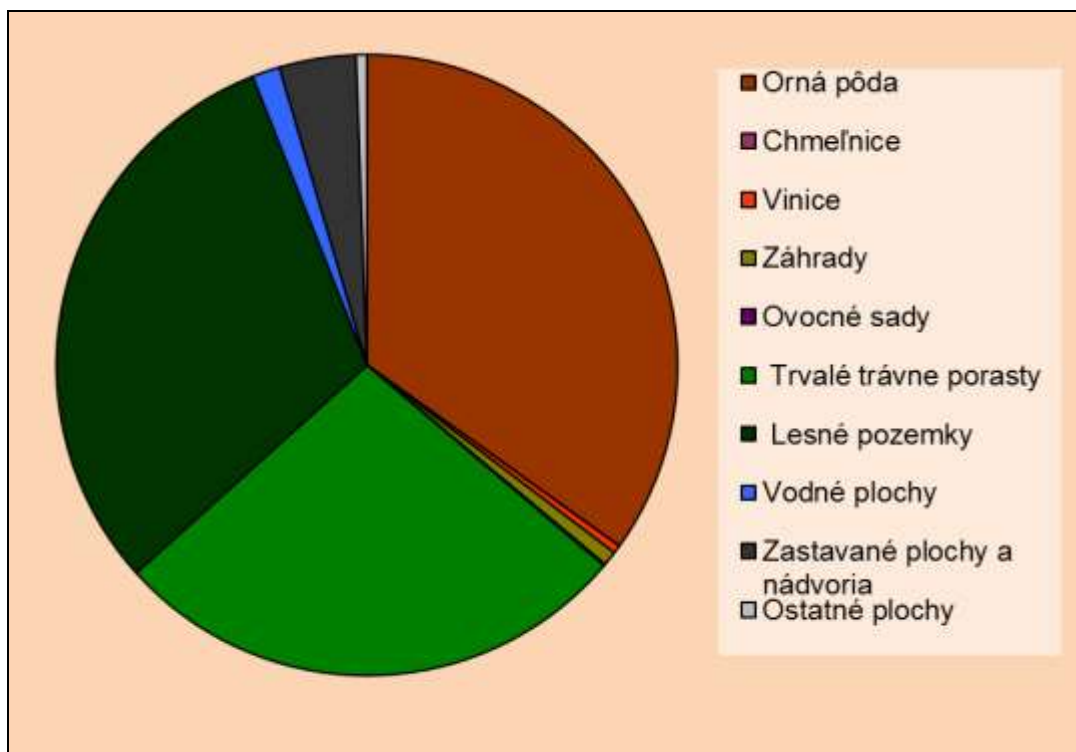
Chotár je okrem hlbkej doliny Krupinice pahorkatina väčšinou z andezitických tufitov. Je odlesnený, len na strmých úbočiach dolín je dubový les. Chotár tvoria ploché chrbty, budované andezitickými tufmi. Má hnedé lesné a illimerizované pôdy.

Dlhoročné poľnohospodárske zameranie obce sa odzrkadľuje aj na členení pôdy v katastrálnom území. Na území obce prevláda orná pôda (179 ha) a trvalé trávne porasty (139 ha). Lesné pôda predstavuje vysoký podiel územia obce (157 ha), tzn. viac ako 30% územia. V oblasti má svoje zastúpenie vinárske odvetvie poľnohospodárstva, vinice sa nachádzajú na území 2,19 ha z celkovej výmery obce.

Prehľad úhrnných hodnôt druhov pozemkov v m²

Celková výmera	5 135 610
Poľnohospodárska pôda spolu	3 252 680
Z toho:	
- Orná pôda	1 792 654
- Chmeľnice	0
- Vinice	21 900
- Záhrady	39 118
- Ovocné sady	4 561
- Trvalé trávne porasty	1 394 447
Pôda nepoľnohospodárska spolu	1 882 930
Z toho:	
- Lesné pozemky	1 574 783
- Vodné plochy	74 578
- Zastavané plochy a nádvoria	204 461
- Ostatné plochy	29 108

Zdroj: Katasterportál.sk



Obrázok 2 Zastúpenie druhov pozemkov

(Zdroj: Katasterportál.sk, vlastné spracovanie)

HISTÓRIA

Obec sa spomína od roku 1303 ako Zelche, neskôr sa premenovala na Zelch (1402), v roku 1773 na Selce; maďarsky Szelec, Szelenc. Patrila Huntovcom, neskôr šie panstvu Bzovík. V 16. storočí tu mali majetkový podiel Žigmund Balassa a Fánchyovci. V roku 1715 mala obec mlyn, 12 kolárov a 17 domácností. V roku 1828 bolo v obci 25 domov a 155 obyvateľov. Pracovali v lesoch a spracovávali drevo (kolári, debnári).

Medzi historické pamiatky patrí malá zvonica na kopci v strede obce, ktorá slúžila nielen ako pevnosť, ale aj ako pozorovateľňa.



V 19. storočí bola postavená hromadná zástavba – kamenné murované domy so slamenou strechou, a taktiež veľké dvojpodlažné sýpky z lomového kameňa s pavlačou a vetracími otvormi.



Počas II. svetovej vojny obyvatelia obce využívali miestne prírodné kamenné pivnice ako úkryt. Ako poďakovanie za záchranu mnohých ľudských životov bola medzi pivnicami vytesaná kaplnka Lurdskej Panny Márie.



Osobnosti obce

Medzi významné osobnosti obce patrí Šebestián Peter Jaďud', ktorý sa narodil v Selciach 11.10. 1923. Medzi kapucínov vstúpil 2.8. 1942, večné sľuby zložil 3.8.1946 a kňazstvo prijal 15.5.1947. Stál pri zrode Slovenskej provincie menších bratov kapucínov a od roku 1987 do roku 1997 bol provinciálom. Zomrel 13.12. 1998 v Pezinku.

Symboly obce

Erb spolu s pečaťou a vlajkou predstavujú trojicu základných symbolov obce. Na tvorbu každého zo spomenutých symbolov sa vzťahujú osobitné heraldické (náuka o erboch), vexilologické (náuka o vlajkách) a sigilografické (náuka o pečatiach) pravidlá a zákonitosti, ktoré treba v každom prípade rešpektovať.



V prípade obce Selce bolo výhodou, že si už v minulosti vytvorila vlastnú pečať, ktorej obsah je potrebné rešpektovať aj pri tvorbe obecného erbu.

Popis pečate

Pečať je oválna, jej kruhopis znie OBEC SOUCE, a v jej strede je pod položenou kosou lemeš. Obsah obecnej pečate tvorí na prvý pohľad poľnohospodárske náčinie. Jeho kombinácia je však veľmi zaujímavá, predstavuje spojenie náčinia spojeného so začiatkom a koncom poľnohospodárskych prác – s orbou a žatvou. V určitom zmysle symbolizuje začiatok a koniec každej práce. Z heraldického hľadiska je pozoruhodné aj situovanie nástrojov, najmä kosa vyrastajúcej z okraja pečatného poľa. Podobným spôsobom boli riešené mestské a obecné symboly už od 13. storočia.

Erb obce

Heraldicky správny erb obce Selce má z ľavého okraja červeného štítu vyrastajúce zlaté kosisko so striebornou sklonenou kosou, vľavo od nej strieborný hrotom nadol smerujúci lemeš. Vo väčšom erbe obce Selce je nad štítom zobrazená zlatá sova so striebornou zbrojou. Sova poukazuje na interpretáciu názvu obce, odvodzovaného tradične od sovy, teda Sovce.

Vlajka obce

Jej štruktúra pozostáva zo siedmich pozdĺžnych pruhov vo farbách červenej, žltej a bielej. Vlajka má pomer strán 2:3 a ukončená je tromi cípmi, t.j. dvomi zástrihmi siahajúcimi do tretiny jej listu.

7. Plnenie funkcií obce alebo vyššieho územného celku (originálne aj prenesené) v oblasti výchovy a vzdelávania, sociálneho zabezpečenia, zdravotníctva, kultúry, hospodárstva atď.

ŠKOLSTVO

V obci Selce sa nenachádza žiadne školské ani predškolské zariadenie. Deti v predškolskom veku navštevujú Materskú školu v Čabradskom Vrbovku, žiaci I. stupňa ZŠ Dolný Badín a pre 5.-9. ročník slúži ZŠ Bzovík.

ZDRAVOTNÁ A SOCIÁLNA STAROSTLIVOSŤ

Základná zdravotná starostlivosť občanov je riešená zdravotníckym zriadením v Bzovíku, v ktorom sa nachádza obvodný lekár a zubár. Ostatnú zdravotnícku starostlivosť zabezpečuje Nemocnica s poliklinikou v Krupine

KULTÚRA

Kultúru si zabezpečujú občania vlastným pričinením, zachovávaním ľudových tradícií – Mikuláš, koledami, chodenie na Luciu

Medzi kultúrne podujatia obce Selce patria predovšetkým aktivity s charakterom miestneho prostredia - ľudové zábavy, diskotéky, divadelné predstavenia, výročné oslavy obce a pod..

Na organizácii spoločenského života sa podieľa aj obecná samospráva poskytovaním priestorov pre jednotlivé podujatia v obecnom kultúrnom dome, a taktiež spolupodieľaním na organizovaní kultúrnych podujatí.



Okrem uvedených podujatí obecný úrad organizuje hodové oslavy, ktoré sú každoročne datované na polovicu septembra. K spoločenskému daniu v obci bezprostredne prispieva svojou účasťou a činnosťou aj miestny hasičský zbor a Jednota dôchodcov Slovenska.



Kultúrne aktivity obce majú predovšetkým vidiecky charakter a obyvatelia taktiež využívajú ponuku kultúrnych a spoločenských akcií v okolitých obciach, či v okresnom meste.

HOSPODÁRSTVO

V obci je jedna predajňa zmiešaného tovaru. Obec a občania prenajímajú svoje pozemky na obhospodarovanie.

TECHNICKÁ INFRAŠTRUKTÚRA OBCE

Technická infraštruktúra predstavuje veľmi dôležitý faktor pôsobiaci na ekonomický rozvoj obce. Vytvára podmienky pre kvalitné bývanie obyvateľstva, rozvoj podnikateľských aktivít v obci a okolí a poskytuje dôležité služby pre obyvateľov.

A. ENERGETICKÉ SIETE

Elektrická energia

V celej obci je vybudovaná elektrická sieť zavedená v každej domácnosti. Elektrická energia je dodávaná Stredoslovenskou energetikou a.s..

Plynofikácia

Obec Selce nie je v súčasnosti plynofikovaná. O zavedenia plynofikácie obec v blízkej budúcnosti neuvažuje.

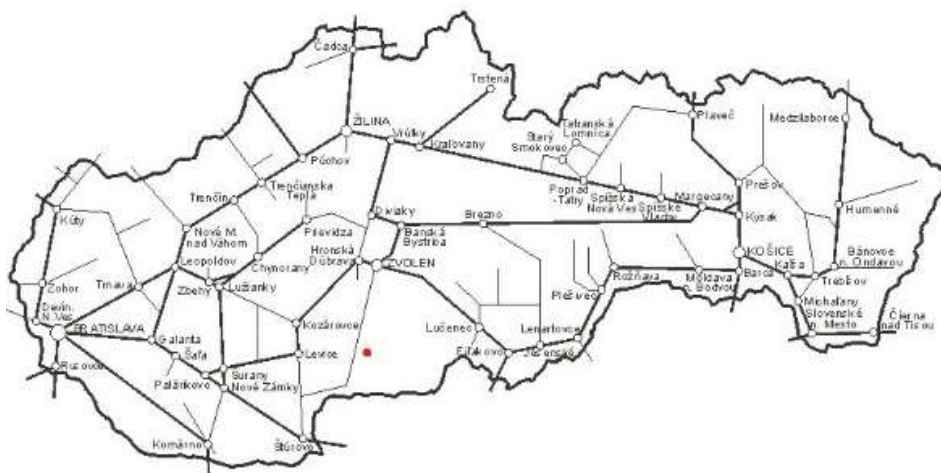
INŽINIERSKE SIETE

Inžinierske siete vytvárajú základný predpoklad pre rozvoj podnikateľských aktivít v obci. Ide o finančne náročné investície, pre ktoré obec nedisponuje dostatočnými finančnými prostriedkami. V obci nie sú inžinierke siete vybudované kompletne a v budúcnosti sa počíta s ich dobudovaním.

Vodovod a kanalizácia

Obec je zabezpečená dodávkou pitnej vody z obecnej studne, ktorá je vo vlastníctve obce. Obec má prevádzkovanie vody zabezpečené prostredníctvom Mestského bytového podniku v Krupine. Okrem jednej domácnosti má každá obytná jednotka vlastný vodovod priamo v byte.

Obec nemá v súčasnej dobe vybudovanú kanalizáciu. Odvádzanie a likvidácia odpadových vôd je realizovaná vybudovanými žumpami.



Obrázok 34 Mapa železničnej siete SR
(Zdroj: Železnice Slovenskej republiky)

ODPADOVÉ HOSPODÁRSTVO

Obec Selce realizuje separovaný odpad plastov (1 krát mesačne), skla, textilu, elektronického a nebezpečného odpadu (2 krát ročne). Vývoz komunálneho odpadu sa realizuje každý mesiac, pričom zvoz a uloženie na skládku zabezpečuje Marius Pedersen Veľký Krtíš.

CESTOVNÝ RUCH

Cestovný ruch je významným a nepopierateľným aspektom ekonomického rozvoja príslušného regiónu, pretože vytvára pracovné príležitosti pre skupiny obyvateľov, zvyšuje príjmy, stimuluje kapitálové investície, vytvára príležitosti pre rozvoj malých a veľkých podnikov.

Vzhľadom k zjednodušeniu aktivít regiónu v oblasti cestovného ruchu boli založené inštitúcie cestovného ruchu Krupinskej planiny, ktoré zastupuje Hontianske združenie turizmu so sídlom v Krupine a Mikroregión Krupinská planina. Obe inštitúcie boli založené s cieľom koordinácie aktivít cestovného ruchu za účelom rozvoja cestovného ruchu v regióne. Majú však aj viacero

odlišných znakov, medzi ktoré patrí najmä územná pôsobnosť a partneri, ktorí sa na fungovaní združení podieľajú.

Hontianske združenie turizmu (vznik 1999) združuje občianske združenia, fyzické a právnické osoby na celom území regiónu Hont a medzi jeho hlavné úlohy patrí vytvoriť partnerstvo medzi všetkými podnikateľmi zainteresovanými na rozvoji cestovného ruchu v regióne.

Na druhej strane, Mikroregión Krupinská planina vznikol ako partnerstvo miestnej samosprávy, občianskych združení a fyzických osôb. Jeho územná pôsobnosť je menšia, zastrešuje 15 sídiel mikroregiónu, ktorého súčasťou je aj naša obec Selce. Základnou úlohou združenia je vytvárať podmienky na všestranný rozvoj územia v súlade so špecifickými podmienkami ochrany prírody v mikroregióne a cieľavedomý a koordinovaný postup pri tvorbe koncepcie rozvoja mikroregiónu.

Prírodné danosti tohto regiónu - krásna príroda, kultúrne a historické pamiatky - predurčujú túto oblasť k rozvoju cestovného ruchu. Táto oblasť má vytvorené dobré podmienky pre rozvoj rôznych foriem individuálnej rekreácie počas celého roka. A preto vzhľadom k charakteru územia sa budeme snažiť v spolupráci s Mikroregiónom Krupinská



planina vytvoriť podmienky pre rozvoj cestovného ruchu v obci a okolí a umožníme podnikateľským subjektom pôsobiacim v oblasti cestovného ruchu realizovať svoju činnosť v danej lokalite. Dôsledkom našich aktivít bude zvýšenie ekonomického rozvoja obce, ktorý patrí medzi strategické ciele obecnej samosprávy.

8. Plnenie funkcií štátu v súlade so zákonom o organizácii činnosti vlády a organizácii ústrednej štátnej správy a ostatnými zákonmi, ktorými sa činnosť organizácií konsolidovaného celku riadi

Obec zabezpečuje prenesený výkon štátnej správy na úseku územného plánovania a stavebného poriadku, účelových komunikácií, životného prostredia a registra obyvateľov ako i ďalšie kompetencie.

9. Informácie o vývoji obce, vyššieho územného celku alebo konsolidovaného celku, o stave, v ktorom sa nachádza, a o významných rizikách a neistotách, ktorým je účtovná jednotka vystavená, informácia sa poskytuje napríklad vo forme analýzy stavu a prognózy vývoja a obsahuje významné finančné a nefinančné ukazovatele v členení na:

Obec Selce je malá obec, no napriek tomu zostavuje rozpočet ako vyrovnaný, k 31.12 vykazuje len záväzky, ktoré nebolo možné z technických dôvodov uhradiť v bežnom roku. Faktúry boli doručené po 31. decembri ale časovo a vecne spadali do účtovného roku 2013

a. rozpočtový pohľad (príjmy, výdavky, finančné operácie),

Obec zostavuje rozpočet ako vyrovnaný, ktorý s maximálne úspornými opatreniami kryje základné potreby obce.

Príloha č. 1

b. účtovný pohľad (majetok, zdroje krytia, náklady, výnosy).

V záujme obce je zhodnocovať majetok obce so zapájaním do rozpočtu prebytkov hospodárenia minulých období k spokojnosti občanov obce a ich života v obci. Obec nemá úverové zadĺženie.

Príloha č. 2

10. Ostatné dôležité informácie ako napríklad:

a. Významné investičné akcie

Obec v roku 2014 nerealizovala väčšie investičné akcie. Najvýznamnejšou aktivitou bola výmena plechu na vodných stavbách – vodojem a dve studne

b. Predpokladaný budúci vývoj

- Rekonštrukcia obecnej budovy na obecný úrad, pretože súčasná miestnosť nevyhovuje na kvalitné zabezpečovanie výkonu samosprávy.
- Dobudovanie miestnych komunikácií a chodníkov
- Rekonštrukcia obecného vodovodu

c. Udalosti osobitného významu po skončení účtovného obdobia

V obci nenastali udalosti osobitného významu po skončení účtovného obdobia

ROZVOJOVÁ VÍZIA OBCE

Rozvojová vízia obce predstavuje takmer zidealizované predstavy obyvateľov obce i manažmentu obecnej samosprávy o tom, ako by obec v dlhodobom horizonte mala vyzerat', ako by mali jej obyvatelia v nej žiť, ako by sa mali v obci cítiť, akú kvalitu života by im obec mala v budúcnosti ponúknuť. Je to vízia predovšetkým pre ekonomicky aktívnu a mladú generáciu obce, ale i vízia pre pokojný a zabezpečený život občanov v poproduktívnom veku.

Predstava alebo rozvojová vízia obce je prvým krokom pre stanovenie žiadaných rozvojových potrieb a vo vecnej rovine slúži na stanovenie dlhodobých i krátkodobých cieľov, priorít a opatrení, ktoré sa v dlhodobom programovom dokumente obce ďalej rozpracovávajú do konkrétnej vecnej podoby.

Obec Selce má potenciálne predpoklady byť pre svojich občanov miestom pre pokojné bývanie, v zdravom a čistom prostredí. Vízia bude pokračovaním kresťanských a rodinných tradícií v rozvoji a živote obce. Cieľom je postupné využitie prírodného potenciálu obce so zabezpečením jej ekologickej stability, vybudovanie obce urbanisticky usporiadanej, zabezpečenej bytovou a občianskou vybavenosťou, s potrebnou technickou a sociálnou infraštruktúrou. Naplnenie cieľovej rozvojovej vízie by malo priniesť nové možnosti pre rozvoj podnikania, vznik pracovných príležitostí v obci a jej okolí, priaznivé podmienky pre materiálne zabezpečený a duchovne bohatý život. Obec by mala poskytovať svojim obyvateľom priaznivé podmienky pre záujmové, kultúrne, športové a iné vyžitie, ako aj možnosti oddychu a rekreácie, pri primeranom zdravotnom a sociálnom zabezpečení. Neoddeliteľnou súčasťou rozvojovej vízie

obce je i vybudovanie občianskej spoločnosti na princípoch spolužitia aktivity a solidarity, s dobrými medziľudskými vzťahmi.

Mgr. Mária Šulcová
starostka obce

Prílohy

1. Záverečný účet obce
 2. Výkazy FIN 1-04 – Finančný výkaz o plnení rozpočtu subjektu VS
 3. FIN 6-04 – Finančný výkaz o úveroch, emitov.dlhop.zmenkách subjektu VS
 - 4.FIN 7-04 - Finančný výkaz o prírastku a úbytku vybr. pohľad. a záväzkov subj. VS
 - 5.Účtovná závierka
- Správa audítora
SFOV 1-01 Súvaha
SFOV 2-01 Výkaz ziskov a strát
Poznámky

Príloha č. 1,2

