



Výročná správa

Obce Veľká Ves nad Ipľom


za rok 2015

Právna forma účtovnej jednotky: **O B E C**


Obdobie: od 01.01.2015 do 31.12.2015

Podpisový záznam štatutárneho orgánu:





.....
Ing. Ladislav Kerata, starosta obce

Podpisový záznam osoby, ktorá vypracovala výročnú správu


.....
Ing. Ladislav Kerata, starosta obce

Podpisový záznam osoby zodpovednej za vedenie účtovníctva:


.....
Renáta Huszárová, účtovníčka



OBSAH	Strana
1. Základná charakteristika obce	3
1.1 Geografické údaje	3
1.2 Demografické údaje	3
1.3 Ekonomické údaje	3
1.4 Symboly obce	4
1.5 Logo obce	4
1.6 História obce	5
1.7 Pamiatky	6
1.8 Významné osobnosti obce	6
1.9 Výchova a vzdelávanie	6
1.10 Zdravotníctvo	6
1.11 Sociálne zabezpečenie	6
1.12 Kultúra	7
1.13 Hospodárstvo	7
1.14 Organizačná štruktúra obce	7
2. Rozpočet obce na rok 2015 a jeho plnenie	8
2.1 Plnenie príjmov za rok 2015	9
2.2 Plnenie výdavkov za rok 2015	11
2.3 Použitie prebytku hospodárenia za rok 2015	12
3. Bilancia aktív a pasív v €	13
4. Prehľad o stave a vývoji dlhu k 31.12.2015	14
5. Údaje o hospodárení príspevkových organizácií v ich pôsobnosti.	14
6. Prehľad o poskytnutých zárukách podľa jednotlivých príjemcov	14
7. Údaje o nákladoch a výnosoch podnikateľskej činnosti	14
8. Významné investičné akcie v roku 2015	14



1. Základná charakteristika Obce Veľká Ves nad Ipľom

Obec je samostatný územný samosprávny a správny celok Slovenskej republiky. Obec je právnickou osobou, ktorá samostatne hospodári s vlastným majetkom a s vlastnými príjmami. Základnou úlohou obce pri výkone samosprávy je starostlivosť o všestranný rozvoj jej územia a o potreby jej obyvateľov.

Územie obce tvorí katastrálne územie Veľká Ves nad Ipľom.

1.1 Geografické údaje

Geografická poloha obce : Obec Veľká Ves nad Ipľom leží na juhu Banskobystrického kraja v okrese Veľký Krtíš. Kataster obce tvorí prevažne poľnohospodárska pôda a lesy. Obec leží na pravom brehu rieky Ipel', ktorá tvorí štátnu hranicu s Maďarskom. Obcou ďalej preteká Sečianský potok a na území obce vyteká niekoľko prameňov.

Prvá písomná zmienka o obci pochádza z roku 1252. Obec sa spomína ako Nogfolu. Dominantou obce je Rímsko - katolícky kostol z polovice 18. storočia.

Cez obec prechádza štátna cesta II. tr. č. 527. Vzdialenosť do okresného mesta Veľký Krtíš je 32 km, do mesta Šahy 14 km.

Susedné obce : Ipel'ské Predmostie, Sečianky, Vinica, Balog nad Ipľom,

Celková rozloha obce : 921 ha

Nadmorská výška : Stred obce sa nachádza v nadmorskej výške obce 135 m n.m.

1.2 Demografické údaje

Počet obyvateľov : k 31.12. 2015 žilo v obci 396 obyvateľov , z toho 209 mužov a 187 žien, t.j. 52,78% muži a 47,22 % ženy.

Deti do 18 rokov: 57 osôb, dôchodcovia nad 62 rokov: 85 osôb

Národnostná štruktúra : 28,8 % slovenská národnosť, 70,2 % maďarská národnosť 1 % česká národnosť.

Vývoj počtu obyvateľov : Obec Veľká Ves nad Ipľom vykazuje v roku 2015 oproti predchádzajúcemu roku nezmenený počet obyvateľov. V roku 2015 sa do obce prisťahovali 4 občania a odsťahovalo sa 7 občanov, narodili sa 4 deti a zomrel 1 občanov obce.

Možno konštatovať, že v roku 2015 sa demografická situácia stabilizovala. Odhlásení z trvalého pobytu boli občania, ktorý sa reálne v obci ani tak nezdržiavali.

1.3 Ekonomické údaje

Nezamestnanosť v obci : Nezamestnanosť je v obci Veľká Ves nad Ipľom priemerná, pohybuje sa v rozmedzí 10 -15 % v závislosti na sezónnych prácach.

Vývoj nezamestnanosti : Vývoj miery nezamestnanosti v porovnaní s predchádzajúcim rokom dosiahol mierny pokles.



1.4 Symboly obce

Erb obce : Erb obce vychádzajúci z historickej predlohy má túto podobu:

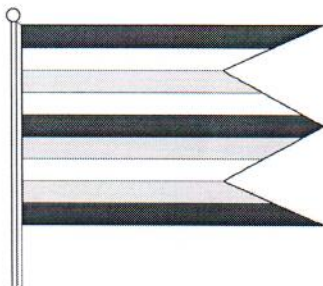
Úryvok z Heraldického registra, signatúra V- 211/2007

„v zelenom štíte pod zlatým zvlíneným brvom položená strieborná zlatoplutvá ryba - to všetko prevýšené zlatým previazaným snopom bezostých klasov medzi striebornými odvrátenými radlicami - vpravo čerieslom a v ľavo lemešom“

Erb obce bol vypracovaný a schválený v roku 2007 .



Vlajka obce: pozostáva z deviatich pozdĺžnych pruhov vo farbách zelenej(1,5,9/9), žltej(2,4,7/9) a bielej (3,6,8/9). Vlajka má pomer strán 2:3 a ukončená je tromi cípmi, t. j. dvomi zástrihmi, siahajúcimi do tretiny jej listu.



Pečať obce: Pečať obce graficky vychádza z erbu obce. V medzikruží je nápis „OBEC VEĽKÁ VES NAD IPĽOM, dve hviezdy a číslo „ 1“



V roku 2008 Ministerstvo vnútra Slovenskej republiky so sídlom v Bratislave, úsek: Heraldický register odporučilo prijatie obecných symbolov obecným zastupiteľstvom.

1.5 Logo obce

Logo obce tvorí erb obce .



1.6 História obce

Územie Nogfolu, dnešnej Veľkej Vsi nad Ipľom – Ipolynagyfalu a okolie bolo obývané človekom už v dobách predhistorických, o čom svedčia archeologické nálezy z doby kamennej, bronzovej a železnej. V období sťahovania národov sa tu vystriedali Jazygovia, Kvádi, Osi, Cottini, Hunovia, Svérovia a Avari. **V 6. a 7. storočí** sem prichádzajú Slovania. Do starej slovanskej osady sa v 10. storočí usídlili Maďari, čomu nasvedčuje aj samotné pomenovanie Nagfolu (dnes Nagy Falu, Veľká Dedina).

Prvá písomná zmienka o obci Nogfolu (Veľká Ves nad Ipľom) je z dňa 24. apríl 1252, v ktorej je uvedené, ako Uhorský kráľ Belo IV. dáva comesovi Mykovi Zolumovi, za preukázané služby kráľovi a kráľovnej, obec Hydweg (Ipeľské Predmostie), oráčiny, lúky, lesy so všetkými príjmami a ďalšími súčasťami. V spojitosti s obcou Nogfolu (Veľká ves nad Ipľom) sa v predmetnej listine uvádza: „...terra Gregorii comitis Nogfolu...“, čiže držiteľom obce Veľká ves nad Ipľom bol comes (župan) Gregorius – Gergely ispán. **V roku 1400**, pri metácii chotára Nagfalwa – Veľká Ves nad Ipľom, sa uvádzajú cesty: „via Vezche – Nagfalwa“ (Ipolyvece a Veľká Ves nad Ipľom) a „via Balog – Vezche“, čiže cesta Baloch nad Ipľom a Ipolyvece. **V roku 1442 uhorská kráľovna Alžbeta** daruje Naghfalw - Veľkú Ves nad Ipľom, drégelským kastelánom menom Fedémesi Zobonya Imre a Deedi Farkas Peter, syn Ladislava.

27. januára 1476 je v obci Naghfalw 12 sedliackych usadlostí, 4 sedliacke usadlosti sú neobsadené. Na Ipoli bol uvádzaný mlyn, ktorý bol v držbe komunity. **V roku 1504** sa usídlujú v Honte Erdődiovci a kupujú si kúriu v Plášťovciach. Turecké vojská prepadli v roku 1552 južné Slovensko. Tieto prepady boli dosť časté, až do uzavretia mieru v Drinopoli. 10. augusta 1552 pri obci Palást (Plášťovce) osmanské jednotky vyrezaného Aliho Budínského pašu porazili habsburské žoldierske vojská. Plášťovecká bitka bola prvou najväčšou bitkou s Turkami na území Slovenska. Výstavba, údržba a oprava hradov si vyžadovala veľa pracovných síl bez platby.

V nedatovanom súpise z rokov 1640 – 1694, za zachovalo viac obecných portálnych súpisov zo župy Hont. Medzi zachovanými je aj nedatovaný súpis Possessio Nagyfalu. Súpis zaraďuje do stredy určeného rozpätia, čiže do roku 1667. Zo súpisu zisťujeme, že v obci je 14 sedliackych usadlostí, richtárom obce bol Georgius Juhász.

V roku 1715 je uskutočnené celoštátne sčítanie obyvateľstva v Uhorsku (pre zistenie daňovníkov na dane z príjmu v súvislosti so zavedením stáleho vojska v krajine). Sčítanie vykonali konskriptori zo župy Szabolcs. V Nagyfalu – Veľkej Vsi nad Ipľom bolo celkom 12 domácností, a to 10 sedliackych domácností, obhospodarujúcich 226 holdov oráčiny, 45 koscov lúk a 14 kopáčov viníc a 2 želiarske domácnosti. V roku 1715 je v Uhorsku zavedené stále vojsko.

V roku 1720 bolo vykonané opakované sčítanie obyvateľstva. Sčítanie vykonali opäť konskriptori zo župy Szabolcs. Obec mala 12 sedliackych poddanských domácností, obhospodarujúcich 156 holdov oráčiny, 24 koscov lúk a 13 kopáčov viníc. Došlo k značnému zníženiu výmery usadlostí.

Vo feudalizme sa poddanými roľníkmi dedične používaná poľnohospodárska pôda nazývala urbárskou pôdou. Základnou jednotkou urbárskej pôdy, ktorej výmera nebola jednotná, bola



sedliacka usadlosť.
Súpisy urbárskej pôdy a povinnosti poddaných užívateľov mali obsahovať urbáre. **Dňa 23. januára 1767** panovníčka Mária Terézia vydáva pre Uhorsko urbársky edikt, upravujúci práca a povinnosti medzi poddanými a zemepánom, na zabezpečenie rovnomerného zaťaženia daňami, dávkami a nádennícku prácou. Pred spracovaním nových urbárov boli v každej obci vykonané zistenia a spísanie predurbárskeho stavu. Predurbárske jednanie v obci Veľká Ves nad Ipľom bolo vykonané 9. novembra 1769. Predmetná zápisnica je v odpise zo dňa 14. marca 1858. Poddanské obyvateľstvo obce Veľká Ves nad Ipľom sa delilo podľa držby pozemkov na sedliakov, želiarov, podželiarov. Veľká Ves nad Ipľom bola zaradená do I. triedy a celá sedliacka usadlosť mala 18 holdov rolí a 6 koscov lúk. Po vykonaní predurbárskeho šetrenia v roku 1769 a vrchnostenskom schválení základných otázok, najmä klasifikácie zeme a veľkosti usadlosti v Hontianskej župe, dochádza v roku 1770 k vyhotoveniu celoobecných urbárov. V roku 1770 vlastnilo pozemky v obci 7 zemepánskych rodín.

1.7 Pamiatky

Kostol: Dominantou obec je rímsko- katolícky kostol z prvej polovice 18. storočia

Pamätník: Obetiam 1. a 2. sv. vojny v parku vedľa obecného úradu

Ďalšie pamiatky: Socha sv. Jána Nepomuckého v miestnom parku, socha Panny Márie v jaskynke pri hlavnej ceste.

1.8. Významné osobnosti obce

V obci patrili medzi najvýznamnejšie osobnosti predstavitelia rodu Tersztyanszkých a Liptaiovcov.

1.9 Výchova a vzdelávanie

V súčasnosti výchovu a vzdelávanie detí v obci poskytujú okolité obce a mestá, nakoľko v obci Veľká Ves nad Ipľom sa nenachádza základná škola. Obec prevádzkuje materskú školu, ktorú v súčasnosti navštevuje 7 detí.

1.10 Zdravotníctvo

Zdravotnú starostlivosť pre obec poskytuje zdravotné stredisko, kde ordinuje:

- všeobecný lekár pre dospelých,
- zubný lekár,
- všeobecný lekár pre deti a dorast.

V obci, v budove ZS súkromný majiteľ prevádzkuje lekárňu.

1.11 Sociálne zabezpečenie

Obec v roku 2015 zabezpečovala prípravu a rozvoz stravy pre žiadateľov, prevažne nevládných dôchodcov.

1.12 Kultúra

Spoločenský a kultúrny život v obci zabezpečuje :



- Kultúrny dom
- v obci je zriadená Obecná knižnica

Na základe analýzy doterajšieho vývoja možno očakávať, že kultúrny a spoločenský život sa bude orientovať na organizovanie kultúrnych podujatí pre obyvateľov obce .

1.13 Hospodárstvo

Najvýznamnejší poskytovatelia služieb a zásobovania v obci :

- predajňa COOP Jednota,
- pohostinstvo Naszvádi,
- pojazdné predajne mäsa
- drobný príležitostný predavači

Najvýznamnejší priemysel v obci :

- v obci sa nenachádzajú žiadne veľké firmy
- v obci súkromní podnikatelia prevádzkujú pohostinstvo a pohrebníctvo

Najvýznamnejšia poľnohospodárska výroba v obci :

- Poľnohospodárske družstvo akcionárov Ipľ
- Viktor Lestyánszky, agropodnikateľ Ipľské Predmostie
- Peter Bálint, agropodnikateľ, Balog nad Ipľom

V obci Slovenská pošta prevádzkuje svoje pracovisko, PSČ 991 10.

Na základe analýzy doterajšieho vývoja možno očakávať, že hospodársky život v obci sa bude orientovať na poľnohospodársku výrobu.

1.14 Organizačná štruktúra obce

Starosta obce: Ing. Ladislav Kerata

Zástupca starostu obce : Bc. Tibor Tómus

Obecné zastupiteľstvo: Bc. Tibor Tómus– zástupca starostu, Mgr. Beáta Bacsa, Zsolt Bodonyi, Bernadeta Villantová, Blanka Húsková.

Komisie:

1. Komisia ochrany verejného záujmu
2. Kultúrna komisia

Obecný kontrolór Ing. Július Bučko

Obecný úrad: Renáta Huszárová – samostatná pracovníčka pre ekonomické, samosprávne a administratívne činnosti obce

Na obecnom úrade sídli Matričný úrad Veľká Ves nad Ipľom

2. Rozpočet obce na rok 2015 a jeho plnenie



Základným nástrojom finančného hospodárenia obce bol rozpočet obce na rok 2015.

Obec v roku 2015 zostavila rozpočet podľa ustanovenia § 10 odsek 7) zákona č.583/2004 Z.z. o rozpočtových pravidlách územnej samosprávy a o zmene a doplnení niektorých zákonov v znení neskorších predpisov. Rozpočet obce na rok 2015 bol zostavený ako vyrovnaný. Bežný rozpočet bol zostavený ako vyrovnaný.

Rozpočet obce bol schválený obecným zastupiteľstvom dňa 12.12.2014 uznesením č.4/2015. Počas roku 2015 bol rozpočet zmenený raz a to 12.11.2015 uznesením č. 42/2015.

Upravený rozpočet obce k 31.12.2015

	Rozpočtované plnenie	Skutočné plnenie
Príjmy celkom	407 600	406 430
Výdavky celkom	407 600	318 700
Hospodárenie obce	0	87 730

z toho :

Bežný rozpočet	Rozpočtované plnenie	Skutočné plnenie
Príjmy	238 000	236 837
Výdavky	238 000	223 453
Hospodárenie obce	0	13 384

Kapitálový rozpočet	Rozpočtované plnenie	Skutočné plnenie
Príjmy	68 750	68 750
Výdavky	169 600	95 246
Hospodárenie obce	- 100 850	- 26 496

Finančné operácie	Rozpočtované plnenie	Skutočné plnenie
Prevod prostriedkov z predchádzajúcich rokov	100 850	100 843
Hospodárenie obce	100 850	100 843

2.1 Rozbor plnenia príjmov za rok 2015 eurách



Rozpočet na rok 2015	Skutočnosť k 31.12.2015	% plnenia
407 600	406 430	99,7

2.1.1 Bežné príjmy - daňové príjmy :

Rozpočet na rok 2015	Skutočnosť k 31.12.2015	% plnenia
98 030	109 951	112,2

a) Výnos dane z príjmov poukázaný územnej samospráve

Z rozpočtovanej sumy vo výške 84 000 € z výnosu dane z príjmov boli k 31.12.2015 boli poukázané prostriedky z Daňového úradu vo výške 92 194 €, čo predstavuje plnenie 109,75 %.

b) Daň z nehnuteľností

Z rozpočtovaných 14 030 € bol skutočný príjem k 31.12.2015 vo výške 13 688 €, čo je 97,50 % plnenie.

	rozpočet	skutočnosť	%
c) Daň za psa	400	384	96
d) Daň za užívanie verejného priestranstva	0	0	
e) Poplatok za odvoz komunálneho odpadu a	3930	3665	93,3
f) Daň za ubytovanie	50	20	40

K 31.12.2015 obec eviduje pohľadávky na daniach v celkovej výške 919 €.

2.1.2 Bežné príjmy - nedaňové príjmy :

Rozpočet na rok 2015	Skutočnosť k 31.12.2015	% plnenia
10 131	11 687	115,4

a) Príjmy z podnikania a z vlastníctva majetku

Z rozpočtovaných 7400 € bol skutočný príjem k 31.12.2015 vo výške 7424 €, čo je 100,3 % plnenie. Ide o príjem z prenajatých pozemkov vo výške 1006 €, nájomné RD 52 vo výške 500 €, príjem z prenajatých budov, priestorov a objektov a energie vo výške 5742 € a poplatku za elektroodpad vo výške 176 €.

b) Administratívne poplatky a iné poplatky a platby

Administratívne poplatky - správne poplatky :

Z rozpočtovaných 2731 € bol skutočný príjem k 31.12.2015 vo výške 4263 €, čo je 156,1 % plnenie. K 31.12.2015 neevidujeme žiadne pohľadávky v tejto kapitole príjmov.

2.1.3 Bežné príjmy - ostatné príjmy :

Rozpočet na rok 2015	Skutočnosť k 31.12.2015	% plnenia
500	476	95,2

Z rozpočtovaných 600 eur bol skutočný príjem k 31.12.2015 vo výške 476 eur, a jedná sa o úrok na bankových účtoch.



2.1.4 Transfery :

P.č.	Poskytovateľ	Suma v €	Účel
1	COOP Krupina	30	sponzorské na deň obce
2	ÚPSVaR V. Krtíš, Eur.soc.fond	15591	povodňové práce , refundácia miezd
3	Krajský školský úrad	217	Prenesený výkon štátnej správy -MŠ
4	ObÚ Veľký Krtíš	1865	činnosť matriky
5	Krajský stavebný úrad, B.B.	392	činnosť stavebného úradu
6	ObÚ Veľký Krtíš	139	činnosť reg. obyvateľov
7	Minist. dopravy, pôšt a tel.	18	cestná doprava a poz. komunikácie
8	VÚC BB	800	športový deň
9	ObÚ Veľký Krtíš	640	voľby
10	ObÚ Veľký Krtíš	80	odmena skladníka CO
11	Environmentálny fond	90 307	sanácia nelegálnej skládky odpadu
	Celkom	110 079	

Granty a transfery boli účelovo viazané a boli použité a vyúčtované v súlade s ich účelom.

2.1.5 Transfer na prenesený výkon štátnej správy - dávka v hmotnej núdzi

Rozpočet na rok 2015	Skutočnosť k 31.12.2015	% plnenia
4750	4644	97,77

Obec je osobitným príjemcom pre šesť rodín v obci.

2.1.6 Kapitálové príjmy :

Rozpočet na rok 2015	Skutočnosť k 31.12.2015	% plnenia
68 750	68 750	100

Kapitálový príjem bol tvorený refundáciou nákladov na kamerový systém obce



2.1.7 Príjmové finančné operácie :

Rozpočet na rok 2015	Skutočnosť k 31.12.2015	% plnenia
100 850	100 843	99,99

Príjem z finančných operácií bol vytvorený prevodom finančných prostriedkov z predchádzajúceho obdobia.

2.2 Rozbor plnenia výdavkov za rok 2015 v eurách

Rozpočet na rok 2015	Skutočnosť k 31.12.2015	% plnenia
407 600	318 700	78,2

2.2.1 Bežné výdavky :

Rozpočet na rok 2015	Skutočnosť k 31.12.2015	% plnenia
238 000	223 453	93,8

v tom v € :

Funkčná klasifikácia	Rozpočet	Skutočnosť	% plnenia
01 Všeobecne verejné služby	93831	83 209	88,6
04 Cestná doprava, cesty	1 220	18	1,5
05 Odpadové hospodárstvo	105 389	106 360	100,9
06 Verejné osvetlenie	2 900	1734	59,8
08 Rekreačia, kultúra a náboženstvo	9280	6219	67
09 Vzdelávanie	27990	25913	92,5
Spolu	238 000	223 453	93,9

a) Mzdy, platy, služobné príjmy a ostatné osobné vyrovnania a odvody

Výdavky na mzdy a odvody starostu, poslancov OZ, kontrolóra, pracovníkov obecného úradu, pracovníkov v Materskej škole, zamestnancov cez ÚPSVaR a voľby boli vo výške 78 784 €.

b) Tovary a služby

Prevádzkové výdavky všetkých budov obce, energie, materiál a zariadenia, učebné pomôcky, reprezentačné, poštové a telefonické služby, odvoz a uloženie odpadu, údržba a oprava výpočtovej



techniky, miestnych komunikácií, verejného osvetlenia, miestneho rozhlasu, školenia, kultúrne podujatia, poistenie majetku, organizácia dňa obce a podobne boli vo výške 144 669 €, kde najväčšou položkou bola sanácia miesta s nelegálne uloženým odpadom, a to vo výške 101 188 €.

1.2.2 Kapitálové výdavky

Rozpočet na rok 2015	Skutočnosť k 31.12.2015	% plnenia
169 600	95 247	56,2

v tom v € :

Funkčná klasifikácia	rozpočet	skutočnosť	% plnenia
01 Všeobecné verejné služby	168 460	94 109	55,8
09 Školstvo, MŠ	1140	1138	98
Spolu	169 600	95 247	56,2

Ide o nasledovné investičné akcie :

- vybudovanie kamerového systému 83 784,- €
- kúpa RD súp. č. 52, 71 a príslušných pozemkov v sume 9335,- €
- projektová dokumentácia, VO 990,- €
- rekonštrukcia MŠ, žumpa 1138,- €

2.2.3 Výdavkové finančné operácie :

Rozpočet na rok 2015	Skutočnosť k 31.12.2015	% plnenia
0	0	0

2.3. Použitie prebytku rozpočtového hospodárenia za rok 2015

Výsledok rozpočtového hospodárenia za rok 2015 je schodok rozpočtu obce vo výške 13 113,- €, je to rozdiel medzi príjmami bežného a kapitálového rozpočtu a ich výdavkami.

Príjmy 305 587 €
Výdavky 318 700 €
Rozdiel - 13 113 €

Schodok rozpočtu obce za rok 2015 je vo výške 13 113 €.

V zmysle zákona 583/2004 Z. z. o rozpočtových pravidlách územnej samosprávy schodok rozpočtu za rok 2015 vo výške 13 113 €, navrhujem pre financovať z rezervného fondu obce.

**3. Bilancia aktív a pasív k 31.12.2015 v €****AKTÍVA**

Názov	ZS k 1.1.2015	KZ k 31.12.2015
Neobežný majetok spolu	803 618	884 172
z toho :		
Dlhodobý hmotný majetok	715 150	795 704
Dlhodobý finančný majetok	88 468	88468
Obežný majetok spolu	105 414	101 855
z toho :		
Zásoby	73	57
Pohľadávky	4498	12 450
Finančný majetok	100 843	89 346
SPOLU	910 479	986027

PASÍVA

Názov	ZS k 1.1.2015	KZ k 31.12.2015
Vlastné imanie	789 991	869 352
z toho :		
Fondy účtovnej jednotky -prevod na akruárne účtovníctvo rok 2009 - nev. výsl. hospodárenia z min. rokov	403 049	787 893
Výsledok hospodárenia za účtovné obdobie	384 844	79 361
Závazky	5592	6692
z toho :		
Dlhodobé záväzky	180	9
Krátkodobé záväzky	5412	6683
Časové rozlíšenie:	114 896	109982
z toho výnosy budúcich období	114 896	109964
z toho náklady budúcich období	0	18
SPOLU	910 479	986027



4. Prehľad o stave a vývoji dlhu k 31.12.2015

Obec k 31.12.2015 eviduje tieto záväzky:

voči zamestnancom	3729,17 €
voči poisťovniam	1779,70 €
voči dodávateľom	1174,49 €
voči sociálnemu fondu	8,84 €
Spolu	6692,20 €

Obec nemá k 31.12.2015 žiadne bankové a ani iné úvery.

5. Údaje o hospodárení príspevkových organizácií v ich pôsobnosti.

Obec nemá v pôsobnosti zriadenú žiadnu príspevkovú organizáciu.

6. Prehľad o poskytnutých zárukách podľa jednotlivých príjemcov

Obec neposkytla a nemá poskytnutú žiadnu záruku.

7. Údaje o nákladoch a výnosoch podnikateľskej činnosti

Obec nevykonáva žiadnu podnikateľskú činnosť.

8. Významné investičné akcie v roku 2015

V roku 2015 obec z finančných prostriedkov EU vybudovala v obci kamerový systém a z prostriedkov Environmentálneho fondu a svojej spoluúčasti zlikvidovala nelegálne skládky odpadov.