

**Úrad geodézie, kartografie a katastra
Slovenskej republiky**

**SPRÁVA NEZÁVISLÉHO AUDÍTORA
Z AUDITU KONSOLIDOVANEJ
ÚČTOVNEJ ZÁVIERKY
K 31. DECEMBRU 2018**

A

**SPRÁVA K ĎALŠÍM POŽIADAVKÁM
ZÁKONOV A INÝCH PRÁVNÝCH
PREDPISOV**

Úrad geodézie, kartografie a katastra Slovenskej republiky

KONSOLIDOVANÁ VÝROČNÁ SPRÁVA
za rok 2018

Bratislava, 7. august 2019

OBSAH

ÚVODNÉ SLOVO	3
1. IDENTIFIKAČNÉ ÚDAJE SPRÁVCU ROZPOČTOVEJ KAPITOLY	5
2. ORGANIZAČNÁ ŠTRUKTÚRA A IDENTIFIKÁCIA VEDÚCICH PREDSTAVITEĽOV	5
3. POSLANIE, VÍZIE A CIELE ÚGKK SR	6
4. ZÁKLADNÁ CHARAKTERISTIKA ORGANIZÁCIÍ KONSOLIDOVANÉHO CELKU.....	8
5. PLNENIE FUNKCIÍ ŠTÁTU V SÚLADE SO ZÁKONOM O ORGANIZÁCH ČINNOSTI VLÁDY A ORGANIZÁCH ÚSTREDNEJ ŠTÁTNEJ SPRÁVY A OSTATNÝMI ZÁKONMI, KTORÝMI SA ČINNOSŤ KONSOLIDOVANÉHO CELKU RIADI.....	12
6. INFORMÁCIA O VÝVOJI KONSOLIDOVANÉHO CELKU	19
7. ROZPOČET KAPITOLY	20
8. MAJETKOVÁ POZÍCIA KAPITOLY	23
9. UDALOSTI PO SKONČENÍ ÚČTOVNÉHO OBDOBIA	25

ÚVODNÉ SLOVO

Rok 2018 mal svoj symbolický význam z hľadiska vzniku a budovania katastra nehnuteľností na Slovensku. Rezort Úradu geodézie, kartografie a katastra SR (ÚGKK SR) si v tomto roku pripomenul 90. výročie prijatia zákona o pozemkovom katastri, 80. výročie Druhého celoštátneho zjazdu zememeračov v roku 1938 v Bratislave, či 25. výročie prijatia zákona č. 265/1992 Z. z. o zápisoch vlastníckych a iných vecných práv k nehnuteľnostiam a zákona č. 266/1992 Z. z. o katastri nehnuteľností, ktoré vytvorili právny rámec budovania moderného a spoľahlivého katastra nehnuteľností a spravovania evidencie nehnuteľností a právnych vzťahov k nehnuteľnostiam jedným štátnym orgánom.

V uplynulom roku sa ÚGKK SR podarilo nadviazať na tradíciu pozitívnych legislatívnych zmien prijatím rozsiahlej novely súčasného katastrálneho zákona spolu s jeho vykonávacou vyhláškou, ktoré nadobudli účinnosť 1. októbra 2018. Novela katastrálneho zákona reaguje na požiadavku spoločnosti na zrýchlenie a skvalitnenie registrácie nehnuteľností a na požiadavku odbúrania byrokracie pri evidovaní nehnuteľností a práv k nehnuteľnostiam. V konečnom dôsledku má predmetná novela taktiež prispieť k vládou požadovanému skvalitneniu podnikateľského prostredia.

Medzi najvýznamnejšie zmeny, ktoré prináša novela katastrálneho zákona, patrí zavedenie evidovania cien nehnuteľností, skrátenie niektorých lehôt na vykonanie zápisu do katastra nehnuteľností, podrobnejšia právna úprava konania o oprave chyby v katastrálnom operáte, či prispôsobenie právnej úpravy poskytovania údajov z katastra nehnuteľností novému nariadeniu o ochrane osobných údajov, ktoré prijala Európska únia. Novela katastrálneho zákona taktiež precizuje kompetencie orgánov štátnej správy na úseku katastra nehnuteľností. ÚGKK SR pribudla nová kompetencia rozhodovať na centrálnej úrovni v pochybnostiach o predmete evidovania v katastri nehnuteľností.

Touto novelou katastrálneho zákona boli nepriamo novelizované niektoré ustanovenia zákona Národnej rady Slovenskej republiky č. 215/1995 Z. z. o geodézii a kartografii, na základe ktorých vznikla obciam povinnosť evidovať a aktualizovať vybrané údaje o stavbách. ÚGKK SR vytvoril konsolidovanú inicializačnú vrstvu stavieb, ako základ tzv. „zoznamu stavieb“, do ktorého budú cez aplikáciu zapisovať požadované údaje o stavbách a bytoch priamo obce – stavebné úrady, ako orgány, u ktorých sa tieto údaje nachádzajú v originálnej podobe. Novela umožňuje rezortu geodézie, kartografie a katastra poskytovať priestorové údaje (ortofotomozaika aj DMR 5.0) bezodplatne všetkým používateľom.


K zlepšeniu podnikateľského prostredia prispelo aj publikovanie nových elektronických služieb prostredníctvom portálu Elektronické služby katastra nehnuteľností (ESKN). Patrí sem napríklad služba „Sledovanie zmien v katastri nehnuteľností“, ktorá má zaistiť informovanosť vlastníkov, či iných oprávnených osôb o tom, že v katastri nehnuteľností dochádza k zmene

na sledovanej nehnuteľnosti. Jej cieľom je zvýšiť úroveň ochrany vlastníckych práv k nehnuteľnostiam. S elektronickým občianskym preukazom je po vyplnení formulára možné službu využívať bezplatne pre sledovanie vlastných nehnuteľností a taktiež bezplatne je služba poskytovaná štátnym orgánom, obciam a pod.

Hlavným zdrojom údajov súboru geodetických informácií katastra nehnuteľností sú geodetické a kartografické činnosti, najmä geometrické plány. V uplynulom roku ÚGKK SR rozšíril portál ESKN o nové „Služby pre geodetické činnosti“. Geodeti získali priamy prístup nielen k podkladom na tvorbu geometrických plánov, ale aj k aplikáciám umožňujúcim kontrolu niektorých častí geometrických plánov, ktorú využívajú aj pracovníci katastrálnych pracovísk, najmä úradní overovatelia geometrických plánov.

Prijatím zákona č. 177/2018 Z. z. o niektorých opatreniach na znižovanie administratívnej záťaže využívaním informačných systémov verejnej správy a o zmene a doplnení niektorých zákonov, ktorý je známy aj ako zákon proti byrokracii, sa výraznou mierou začalo odbúravanie byrokratickej záťaže občanov i podnikateľov. V praxi to znamená, že údaje už raz poskytnuté určitému štátnemu orgánu je iný štátny orgán povinný získať z informačného systému verejnej správy namiesto toho, aby takúto informáciu žiadal od občana. V kontexte nášho rezortu sa implementácia tohto predpisu týka najmä poskytovania listov vlastníctva a kópie z katastrálnej mapy iným orgánom verejnej správy. Od septembra minulého roku je informačný systém katastra nehnuteľností v tomto zmysle prepojený s ostatnými orgánmi verejnej správy prostredníctvom projektu s oficiálnym názvom „Dátová integrácia – sprístupnenie údajovej základne verejnej správy, vrátane otvorených údajov prostredníctvom platformy dátovej integrácie“.

Je zrejmé, že rok 2018 bol rokom presadenia dôležitých zmien v legislatíve rezortu GKK, ktoré budú mať vplyv na zlepšovanie kvality a dostupnosti údajov z nášho informačného systému, ako aj na zlepšenie podnikateľského prostredia.

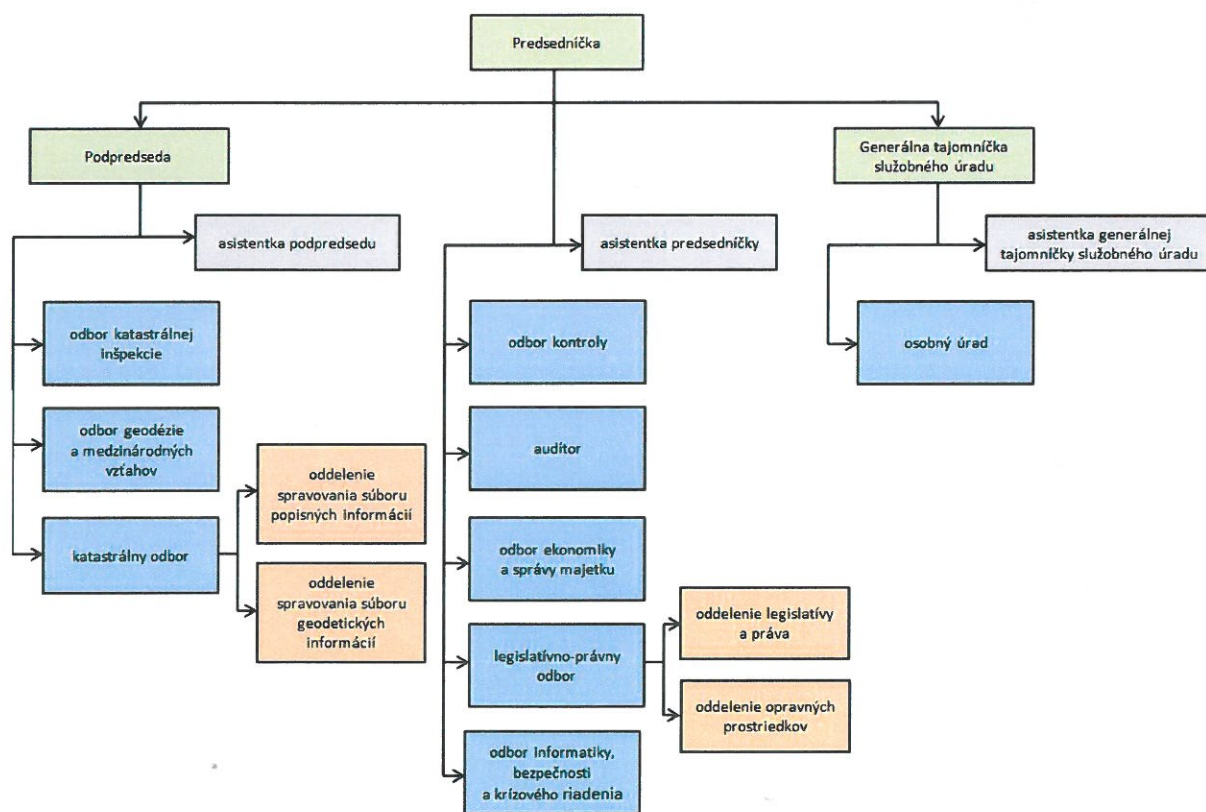


Ing. Mária Frindrichová
predsedníčka ÚGKK SR

1. IDENTIFIKAČNÉ ÚDAJE SPRÁVCU ROZPOČTOVEJ KAPITOLY

Názov: Úrad geodézie, kartografie a katastra Slovenskej republiky
Skrátený názov: ÚGKK SR
Sídlo úradu: Chlumeckého ul. 2, P. O. Box 57, 820 12 Bratislava 212
Kontakt: telefón: +421 2 2081 6002
fax: +421 2 4342 8130
internet: www.skgeodesy.sk
e-mail: sekretariat@skgeodesy.sk

2. ORGANIZAČNÁ ŠTRUKTÚRA A IDENTIFIKÁCIA VEDÚCICH PREDSTAVITEĽOV



Predsedníčka ÚGKK SR:
Kontakt na kanceláriu predsedníčky:

Ing. Mária Frindrichová
Tel. č.: +421 2 2081 6002
e-mail: sekretariat@skgeodesy.sk

Podpredseda ÚGKK SR:
Kontakt na kanceláriu podpredsedu:

Ing. Lubomír Suchý
Tel. č.: +421 2 2081 6021
e-mail: podpredseda@skgeodesy.sk

Generálna tajomníčka služobného úradu:

JUDr. Helena Kresáneková
Tel. č. +421 2 2081 6111
e-mail: ugkkvsu@skgeodesy.sk

RIADITELIA ODBOROV ÚGKK SR

Riaditeľka osobného úradu:

Ing. Nora Gavorová

Riaditeľka legislatívno-právneho odboru:

JUDr. Odeta Poldaufová

Riaditeľka odboru ekonomiky a správy majetku:

Ing. Miroslava Pirhala Perúnová, MBA

Riaditeľ katastrálneho odboru:

Ing. Michal Leitman

Riaditeľka odboru geodézie a medzinárodných vzťahov:

Ing. Katarína Leitmannová

Riaditeľ odboru informatiky, bezpečnosti a kríz. riadenia:

Ing. Pavel Hajdín

Riaditeľka odboru katastrálnej inšpekcie:

Mgr. Ing. Ivana Zemková

Riaditeľka odboru kontroly:

Ing. Darina Vidrová

Vnútorň audit:

Ing. Miroslav Černý

Mgr. Júlia Sedláková

3. POSLANIE, VÍZIE A CIELE ÚGKK SR

Úrad geodézie, kartografie a katastra Slovenskej republiky je ústredným orgánom štátnej správy. Zákonom č. 575/2001 Z. z. o organizácii činnosti vlády a organizácii ústrednej štátnej správy v znení neskorších predpisov a v zmysle § 4 ods. 6 zákona č. 180/2013 Z. z. o organizácii miestnej štátnej správy a o zmene a doplnení niektorých zákonov vykonáva štátnu správu na úseku geodézie, kartografie a katastra, riadi a kontroluje okresné úrady, katastrálne odbory. ÚGKK SR zabezpečuje pre potreby štátu špecifické a komplexné úlohy v oblasti geodézie, kartografie a katastra.

Rámcové všeobecne záväzné právne predpisy:

- zákon Národnej rady Slovenskej republiky č. 162/1995 Z. z. o katastri nehnuteľností a o zápise vlastníckych a iných práv k nehnuteľnostiam (katastrálny zákon) v znení neskorších predpisov,

- zákon Národnej rady Slovenskej republiky č. 215/1995 Z. z. o geodézii a kartografii v znení neskorších predpisov (ďalej len „zákon o geodézii a kartografii“),
- zákon Národnej rady Slovenskej republiky č. 180/1995 Z. z. o niektorých opatreniach na usporiadanie vlastníctva k pozemkom v znení neskorších predpisov (ďalej len „zákon NR SR č. 180/1995 Z. z.“),
- zákon Slovenskej národnej rady č. 330/1991 Z. z. o pozemkových úpravách, usporiadaní pozemkového vlastníctva, pozemkových úradoch, pozemkovom fonde a o pozemkových spoločenstvách v znení neskorších predpisov (ďalej len „zákon SNR č. 330/1991 Z. z.“)

Poslaním ÚGKK SR ako národnej geodetickej, mapovacej a katastrálnej autority je zabezpečovať referenčné priestorové údaje pre agendu verejnej správy, rovnako ako pre občanov a podnikateľov.

Na zabezpečenie činností strednodobého výhľadu ÚGKK SR vypracoval a schválil „Hlavné smery rozvoja na úseku geodézie, kartografie a katastra na roky 2016 až 2020“, s dôrazom na nasledujúce oblasti:

- na úseku katastra:
 - rozvoj Informačného systému katastra nehnuteľností (ISKN) v súvislosti s očakávaným nasadením projektu Elektronické služby katastra nehnuteľností (ESKN),
 - zvyšovanie kvality údajov, resp. kvality procesu evidovania údajov, s osobitným zreteľom na kvalitu Súboru geodetických informácií (SGI),
- na úseku geodetických základov, ZBGIS[®] a štandardizovaného geografického názvoslovia:
 - pokračovať v skvalitňovaní služieb Slovenskej priestorovej observačnej služby (SKPOS[®]), udržiavať jej dostupnosť v reálnom čase a na celom území Slovenska,
 - priebežne modernizovať informačný systém geodetických základov s cieľom poskytovať aktuálne referenčné údaje o výškach, najmä publikovať novú realizáciu výškového systému Bpv a novú realizáciu European Vertical Reference System (EVRS),
 - vybudovať dĺžkovú základnicu na testovanie elektronických diaľkometerov,
 - rozvíjať výskum v oblasti geodetických základov a metrológie v rámci pôsobnosti Výskumného ústavu geodézie a kartografie v Bratislave (VÚGK),
 - aktualizovať údaje Základnej bázy geografického informačného systému (ZBGIS[®]) v maximálne 5-ročnom cykle,
 - zabezpečiť harmonizáciu údajov ZBGIS[®] s obdobnými databázami okolitých krajín,
 - udržiavať a aktualizovať webové služby, ktoré boli vytvorené v rámci projektu Operačný program Informatizácia spoločnosti (OPIS), ako sú ESKN a ZBGIS[®],
 - poskytovať kartografické výstupy údajov ZBGIS[®],
 - do roku 2022 zabezpečiť reprezentáciu celého územia Slovenska digitálnym modelom reliéfu,

- do roku 2019 zabezpečiť pokrytie celého územia Slovenska ortofotomozaikou v rozlíšení 20 cm/pixel,
- rozšíriť databázu štandardizovaných geografických názvov o názvy z máp veľkých mierok,
- poskytovať priestorové údaje a služby priestorových údajov do európskej infraštruktúry priestorových údajov INSPIRE (Infrastructure for Spatial Information in Europe).

4. ZÁKLADNÁ CHARAKTERISTIKA ORGANIZÁCIÍ KONSOLIDOVANÉHO CELKU

ÚGKK SR je v zmysle § 28 zákona č. 575/2001 Z. z. o organizácii činnosti vlády a organizácii ústrednej štátnej správy (kompetenčný zákon) ústredným orgánom štátnej správy pre geodéziu, kartografiu a kataster. ÚGKK SR priamo riadi Geodetický a kartografický ústav Bratislava a Výskumný ústav geodézie a kartografie v Bratislave. V zmysle § 4 ods. 7 zákona č. 180/2013 Z. z. o organizácii miestnej štátnej správy a o zmene a doplnení niektorých zákonov štátnu správu, ktorú vykonávajú okresné úrady, ÚGKK SR riadi a kontroluje v rozsahu ustanovenom osobitnými zákonmi.

ÚGKK SR zabezpečuje pre potreby štátu špecifické a komplexné úlohy v oblasti geodézie, kartografie a katastra, najmä:

- riadi, kontroluje a usmerňuje výkon štátnej správy na úseku katastra nehnuteľností,
- rieši koncepčné otázky rozvoja katastra nehnuteľností, pripravuje návrhy všeobecne záväzných právnych predpisov a iných predpisov v oblasti geodézie, kartografie a katastra nehnuteľností,
- zabezpečuje medzinárodnú spoluprácu v oblasti geodézie, kartografie a katastra nehnuteľností,
- vykonáva štátny dozor nad úrovňou spravovania, aktualizácie a obnovy katastra nehnuteľností ako aj nad úrovňou používania štandardizovaného geografického názvoslovia,
- určuje kvalitatívne podmienky na vykonávanie geodetických a kartografických činností a vydáva a odníma fyzickým osobám osvedčenie o osobitnej odbornej spôsobilosti na vykonávanie týchto činností v súvislosti s katastrom nehnuteľností,
- overuje spôsobilosť zamestnancov okresných úradov rozhodovať o návrhu na vklad,
- rozhoduje o odvolaní proti rozhodnutiu o zamietnutí vkladu,
- určuje záväzné geodetické systémy, ich realizácie a lokalizačné štandardy, zabezpečuje tvorbu a prevádzkovanie štátnej permanentnej lokalizačnej služby,
- spravuje informačný systém geodézie, kartografie a katastra nehnuteľností a katastrálny operát,

- zabezpečuje tvorbu, aktualizáciu a vydávanie základných štátnych mapových diel, máp územného a správneho členenia Slovenskej republiky a iných kartografických diel, štandardizuje geografické názvoslovie,
- riadi a koordinuje výskum a vedecko-technický rozvoj a zhromažďuje vedecko-technické informácie pre geodetické a kartografické činnosti ,
- zabezpečuje tvorbu a aktualizáciu údajov informačného systému geodetických základov a poskytovanie údajov prostredníctvom Mapového klienta **ZBGIS[®]**, Portálu produktov a služieb a Geoportálu.

GEODETICKÝ A KARTOGRAFICKÝ ÚSTAV BRATISLAVA

Geodetický a kartografický ústav Bratislava (GKÚ) je rozpočtová organizácia v pôsobnosti ÚGKK SR. Zriadený bol 1. januára 1991. GKÚ je právnickou osobou s plnou právnou subjektivitou, v právnych vzťahoch vystupuje vo vlastnom mene, má pôsobnosť pre celé územie Slovenskej republiky. Zmyslom pôsobenia GKÚ je vo všeobecnosti správa údajov rezortu geodézie, kartografie a katastra, t. j. ich zhromažďovanie, uchovávanie a poskytovanie.

Na základe platného štatútu zabezpečuje GKÚ činnosti v nasledujúcich oblastiach:

- geodetické základy,
- centrálny kataster nehnuteľností,
- obnova katastrálneho operátu,
- centrálné elektronické registratúrne stredisko,
- základná báza geografických informačných systémov (**ZBGIS[®]**),
- štandardizácia geografického názvoslovia,
- štátne mapové dielo,
- dokumentácia a odborové informačné stredisko,
- archívnictvo a zhromažďovanie muzeálií,
- odbyt kartografických diel a publikácií,
- poskytovania údajov prostredníctvom Portálu produktov a služieb.

Kontaktné údaje: Chlumeckého 4, 827 45 Bratislava 212
 tel. č.: +4212 2081 6224
 e-mail: gku@skgeodesy.sk
 riaditeľ: Ing. Ivan Horváth

Ďalšie pracoviská GKÚ:

Technicko-prevádzkové pracovisko - Bratislava, Krajná 42

Fotogrametria a správa **ZBGIS[®]** - Žilina, Holého 7

Centrálné elektronické registratúrne stredisko, Liptovský Mikuláš, 1. mája 4269

Obnova katastrálneho operátu - Lučenec, Rázusova 32

Fotogrametria a správa **ZBGIS[®]** - Prešov, Suvorovova 2a

Obnova katastrálneho operátu - Košice, Južná trieda 82

VÝSKUMNÝ ÚSTAV GEODÉZIE A KARTOGRAFIE V BRATISLAVE

Výskumný ústav geodézie a kartografie v Bratislave (VÚGK) je príspevková organizácia v pôsobnosti ÚGKK SR, bol zriadený 1. januára 1970. VÚGK je právnickou osobou s plnou právnou subjektivitou, v právnych vzťahoch vystupuje vo vlastnom mene. Hlavným poslaním VÚGK je vykonávať a zabezpečovať výskum a vývoj v odbore geodézie, kartografie a katastra nehnuteľností, reflektujúc globálne vedecko-technické trendy v tejto oblasti.

Pôsobenie VÚGK sa zameriava na nasledujúce oblasti:

- zabezpečovanie tvorby a prevádzkovanie informačného systému geodézie, kartografie a katastra a poskytovanie vybraných súborov údajov z informačného systému geodézie, kartografie a katastra,
- zabezpečovanie fotogrametrie vrátane snímkovania a spracovania snímok,
- vykonávanie služby v oblasti informatiky,
- vykonávanie a zabezpečovanie geodetických a kartografických činností,
- technické poradenstvo v oblasti geodetickej a kartografickej optiky,
- automatizované spracovanie dát,
- vykonávanie mimoškolskej vzdelávacej činnosti.

Kontaktné údaje:	Chlumeckého 4, 826 62 Bratislava
tel. č.:	+4212 2081 6180
fax. č.:	+4212 4329 2028
e-mail:	vugk@skgeodesy.sk
riaditeľ:	Ing. Vladimír Raškovič

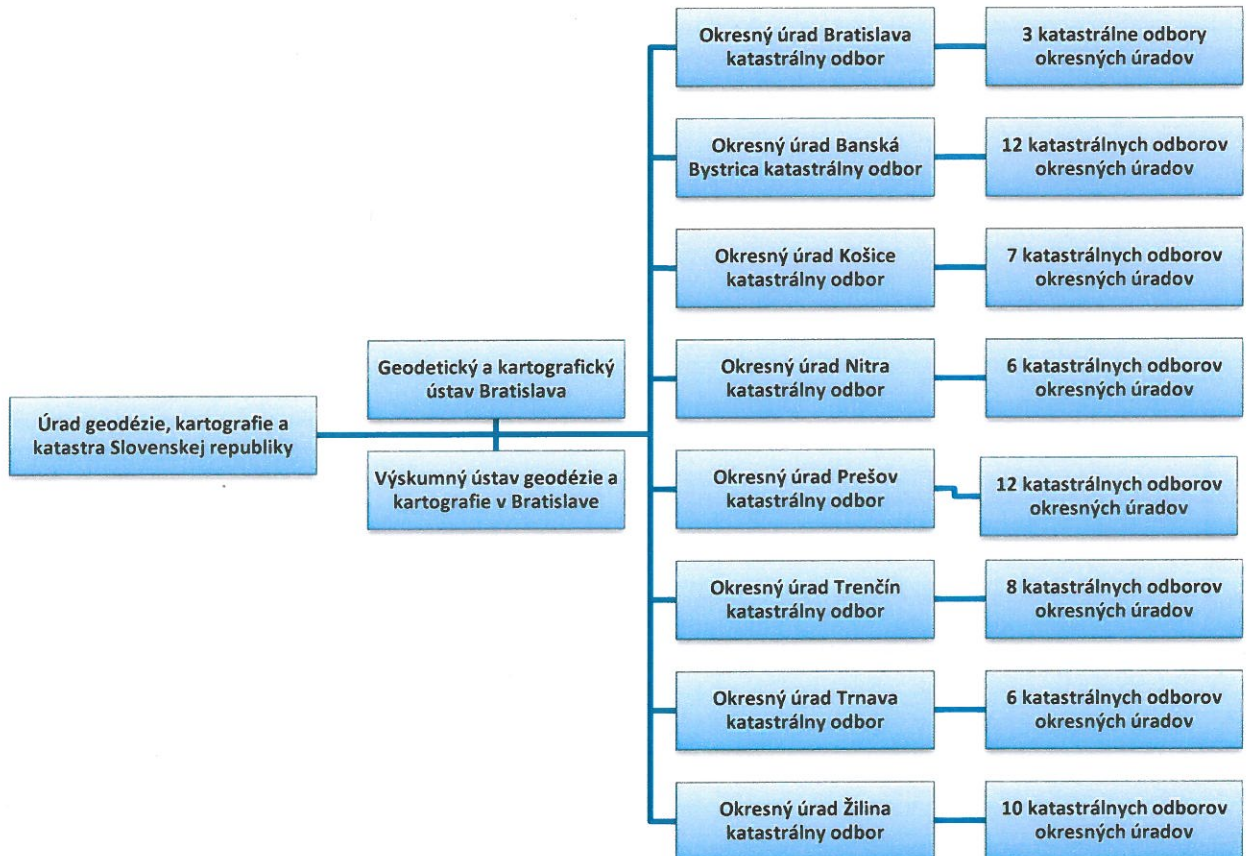
KATASTRÁLNE ODBORY OKRESNÝCH ÚRADOV

Okresný úrad ako miestny orgán štátnej správy je preddavkovou organizáciou Ministerstva vnútra Slovenskej republiky. Okresný úrad v sídle kraja okrem pôsobnosti ustanovenej katastrálnym zákonom a zákonom o geodézii a kartografii riadi, kontroluje a koordinuje výkon štátnej správy uskutočňovaný okresnými úradmi, ktoré majú sídlo v jeho územnom obvode a v druhom stupni vykonáva štátnu správu vo veciach, v ktorých v správnom konaní v prvom stupni rozhoduje okresný úrad, ktorý má sídlo v jeho územnom obvode, ak osobitný zákon neustanovuje inak; ak v prvom stupni rozhoduje len okresný úrad v sídle kraja, vykonáva v druhom stupni štátnu správu okresný úrad v sídle kraja, ak tak ustanovuje osobitný zákon.

Hlavnými úlohami okresných úradov, katastrálnych odborov (ďalej len „OÚ KO“) sú najmä:

- rozhodovanie v katastrálnom konaní,
- zápis práv k nehnuteľnostiam,
- spravovanie a aktualizácia katastrálneho operátu,

- kontrolovanie geodetických a kartografických činností, ktorých výsledky sa majú prevziať do katastra nehnuteľností, najmä úradné overovanie geometrických plánov,
- spracovávanie sumárnych údajov o pôdnom fonde,
- spravovanie pozemkových kníh a železničných kníh,
- poskytovanie údajov z katastra nehnuteľností v mene ÚGKK SR,
- vykonávanie ďalších činností podľa osobitných predpisov.



Organizačná štruktúra rezortu geodézie, kartografie a katastra

5. PLNENIE FUNKCIÍ ŠTÁTU V SÚLADE SO ZÁKONOM O ORGANIZÁCIÍ ČINNOSTI VLÁDY A ORGANIZÁCIÍ ÚSTREDNEJ ŠTÁTNEJ SPRÁVY A OSTATNÝMI ZÁKONMI, KTORÝMI SA ČINNOSŤ KONSOLIDOVANÉHO CELKU RIADI

Zápis verejných listín a iných listín do katastra nehnuteľností

Práva k nehnuteľnostiam ktoré vznikli, zmenili sa alebo zanikli zo zákona, rozhodnutím štátneho orgánu, príklepom licitátora na verejnej dražbe, vydržaním, prírastkom a spracovaním, práva k nehnuteľnostiam osvedčené notárom, ako aj práva k nehnuteľnostiam vyplývajúce z nájomných zmlúv, zo zmlúv o prevode správy majetku štátu alebo z iných skutočností svedčiacich o zverení správy majetku obce alebo správy majetku vyššieho územného celku sa zapisujú do katastra nehnuteľností záznamom. Záznamom sa zapisuje i zmena poradia záložných práv z dohody záložných veriteľov o poradí ich záložných práv. OÚ KO po posúdení, či je predložená verejná listina alebo iná listina bez chýb v písaní alebo v počítaní a bez iných zrejmych nesprávností, či obsahuje náležitosti podľa zákona a či je verejná listina alebo iná listina spôsobilá na vykonanie záznamu, vykoná zápis do katastra nehnuteľností záznamom. Orgány katastra v tomto prípade o zapisovaných právach nerozhodujú, plnia len právne deklaratórnu, evidenčnú funkciu.

V roku 2018 bolo na OÚ KO na celom Slovensku doručených spolu 427 730 záznamových listín, pričom zapísaných do katastra nehnuteľností bolo 427 872 záznamových listín.

Rozhodovanie o návrhu na vklad vlastníckeho práva do katastra nehnuteľností

Práva k nehnuteľnostiam zo zmlúv alebo dohôd, ako aj práva zo zakladateľskej listiny obchodnej spoločnosti sa zapisujú do katastra nehnuteľností vkladom. Právne účinky vkladu vznikajú na základe právoplatného rozhodnutia OÚ KO o návrhu na vklad vlastníckeho práva do katastra nehnuteľností, ktorým sa rozhoduje o vzniku, zmene a zániku vlastníckych a iných vecných práv k nehnuteľnostiam. Konanie o rozhodovaní o návrhu na vklad môže byť skončené rozhodnutím OÚ KO o povolení vkladu, rozhodnutím o zamietnutí návrhu na vklad alebo rozhodnutím o zastavení konania.

V roku 2018 bolo doručených 345 675 návrhov na vklad vlastníckeho práva do katastra nehnuteľností. V urýchlennom vkladovom konaní podľa § 32 ods. 3 katastrálneho zákona na vybavenie do 15 dní bolo doručených 16 638 návrhov na vklad, čo predstavuje 4,8% z celkového počtu doručených návrhov. S lehotou na vybavenie do 20 dní podľa § 32 ods. 2 katastrálneho zákona predložili notári a advokáti v sledovanom období 25 829 návrhov na vklad, čo predstavuje 7,5 % z celkového počtu doručených návrhov.

Tvorba a aktualizácia súboru geodetických informácií

V rámci súboru geodetických informácií katastra nehnuteľností je spravovaných 12 991 súborov vektorových máp. Z tohto množstva vektorové katastrálne mapy (VKM) v počte 4 198 predstavujú 32,3%, vektorové mapy určeného operátu (VMUO) v počte 3 523

predstavujú 27,1%, vektorové mapy bonitovaných pôdnoekologických jednotiek (BJ) v počte 3 521 tvoria 27,1% a súbory prevzatých meraní (SPM) v počte 1 749 tvoria 13,5%.

Vektorových máp určeného operátu bolo do 31. 12. 2018 vyhlásených celkovo 99,8 % z 3 532 katastrálnych území, pričom v 10 katastrálnych územiach bol register „E“ spolu s VMUO zrušený, nakoľko už neobsahuje žiadne parcely registra „E“. Zostávajúce 0,2 % nevyhlásených VMUO predstavuje 7 VMUO. Vyhlásenie VMUO v týchto zvyšných katastrálnych územiach je jednou z priorit ÚGKK SR v najbližšej budúcnosti.

Platformou evidencie číselných geodetických údajov v nečíselných mapách sú tzv. súbory prevzatých meraní (SPM). Ku koncu roka 2018 bola ukončená tvorba SPM vo všetkých katastrálnych územiach, kde je to potrebné, t. j. tam, kde sa používa nečíselná VKM transformovaná (VKMt). Vo všetkých ostatných katastrálnych územiach s nečíselnou katastrálnou mapou boli číselné výsledky meraní doplnené priamo do tzv. nečíselnej VKM implementovanej (VKMi).

V roku 2018 sa intenzívne pracovalo na odstraňovaní vnútorných nesúládov v SPM. Predovšetkým bol úspešne ukončený proces odstraňovania nesúládov vo všetkých tých prípadoch, keď zjednanie nápravy bolo v možnostiach OÚ KO. Súčasne bol na OÚ KO Piešťany v štyroch katastrálnych územiach v súčinnosti s komerčnou geodetickou sférou úspešne realizovaný pilotný projekt transformácie VKMt na VKMi spojený s odstraňovaním všetkých zvyšných nesúládov v SPM. Výsledky testu boli pozitívne, v budúcnosti predpokladáme postupnú realizáciu tohto procesu vo všetkých katastrálnych územiach s VKMt.

V roku 2018 bol taktiež završený (s výnimkou 2 katastrálnych území) proces dopĺňania obsahu VKM o vecné bremená, ktoré boli doposiaľ historicky evidované iba na listoch vlastníctva. Práva prechodu či ochranné pásma inžinierskych sietí, pokiaľ boli zapísané do katastra nehnuteľností, sú tak na celom území Slovenska evidované a polohovo vizualizované i v katastrálnych mapách.

Konanie o obnove evidencie niektorých pozemkov a právnych vzťahov k nim

Konanie o obnove evidencie niektorých pozemkov a právnych vzťahov k nim sa vykonáva na základe zákona NR SR č. 180/1995 Z. z. ÚGKK SR zabezpečuje konanie o obnove evidencie niektorých pozemkov a právnych vzťahov k nim (ďalej len “register”) v 2 324 katastrálnych územiach. Z tohto počtu bolo ku koncu roka 2018 na jednotlivých OÚ KO úspešne realizovaných 2 319 registrov. Okrem uvedených registrov v pôsobnosti ÚGKK SR, OÚ KO zabezpečujú kontrolu, preberanie a zápis registrov v 1 218 katastrálnych územiach, ktoré sú v pôsobnosti Ministerstva pôdohospodárstva a rozvoja vidieka Slovenskej republiky. Z týchto bolo k 31. 12. 2018 ukončených 1 214 registrov realizovaných pozemkovými a lesnými odbormi okresných úradov. Prehľad o registroch podľa krajov sú zverejnené na webovom sídle úradu.

Ďalším z nástrojov riešenia problému rozdrobenosti spoluvlastníckych podielov, najmä k poľnohospodárskym a lesným pozemkom, ktorý technologicky a logisticky nadväzuje na budovanie registrov, sú projekty pozemkových úprav (PPÚ) v zmysle zákona

SNR č. 330/1991 Z. z. Ich riešenie zabezpečuje príslušný okresný úrad, pozemkový a lesný odbor, pričom následné prebratie a zápis do katastra je v kompetencii OÚ KO. Ku koncu roka 2018 bolo do katastra zapísaných 525 PPÚ, z toho 414 pre celé katastrálne územie a 111 jednoduchých PPÚ na časť katastrálneho územia.

Obnova katastrálneho operátu

Jednou z foriem získania kvalitnejších údajov v katastrálnom operáte je obnova katastrálneho operátu, ktorého výsledkom je vyhotovenie nového súboru geodetických informácií a nového súboru popisných informácií katastrálneho operátu. V roku 2018 bola obnova katastrálneho operátu novým mapovaním, zabezpečovaná prostredníctvom GKÚ, vykonávaná v 4 katastrálnych územiach; Mokrance (okres Košice-okolie), Hriňová (okres Detva), Dvorníky (okres Krupina), Včeláre (okres Košice-okolie).

Zároveň bola obnova katastrálneho operátu novým mapovaním v katastrálnych územiach Borovce a Malý Kýr realizovaná aj v súčinnosti s privátnym geodetickým sektorom prostredníctvom verejného obstarávania.

GKÚ zabezpečuje obnovu katastrálneho operátu taktiež vyhotovením VKM spracovaním číselných výsledkov historických, doposiaľ nespracovaných mapovaní.

Úradné overovanie geometrických plánov

Geometrický plán (GP) je základný technický prostriedok na vykonávanie zmien vo VKM v zmysle zapisovaných právnych úkonov. Tvorba geometrických plánov, ako činnosť priamo ovplyvňujúca stav v katastri nehnuteľností podlieha viacnásobnej kontrole, t. j. autorizačnému a následne i úradnému overeniu. Úradné overovanie môže vykonávať len pracovník OÚ KO s osobitnou odbornou spôsobilosťou v zmysle zákona o geodézii a kartografii. Ide o jednu z typických, pomerne častých a súčasne zodpovedných činností OÚ KO. V roku 2018 bolo na Slovensku úradne overených 72 295 GP.

Aj preto v rámci zlepšovania služieb pre geodetov ÚGKK SR spustil v roku 2018 na rezortnom portáli Elektronických služieb katastra nehnuteľností (ESKN) „Služby pre geodetické činnosti“. Aplikácia poskytuje podklady z katastra nehnuteľností aktualizované na dennej báze potrebné pre tvorbu GP. Súčasne poskytuje ďalšie doplnkové služby, ako napríklad kontrolu elektronických súčastí GP alebo informáciu o kvalite výmery parcely. Služby sú prístupné po prihlásení na portáli ESKN pre všetkých geodetov, ktorí sú držiteľmi platného preukazu geodeta, ako aj vybraných pracovníkov katastrálnych odborov okresných úradov, napr. vyššie spomínaných úradných overovateľov.

Poskytovanie informácií z katastra nehnuteľností

Katastrálny operát predstavuje informačný systém, ktorý poskytuje informácie všetkým osobám, či už oprávneným osobám alebo iným osobám o nehnuteľnostiach a o vlastníckych a iných právach k nehnuteľnostiam. OÚ KO poskytujú predovšetkým údaje použiteľné na právne účely, v podobe verejných listín, spoplatnené v zmysle zákona Národnej rady Slovenskej republiky č. 145/1995 Z. z. o správnych poplatkoch v znení neskorších

predpisov (zákon o správnych poplatkoch). Informatívne sprístupňovanie údajov je realizované na základe katastrálneho zákona a zákona o geodézii a kartografii, a to buď bezodplatne prostredníctvom webových portálov určených pre koncových pasívnych užívateľov alebo za odplatu na základe zmluvy, najmä prostredníctvom GKÚ, ak je cieľom ďalšie, eventuálne komerčné využívanie dát. Všetky príjmy z poskytovania údajov sú príjmami štátneho rozpočtu.

V roku 2018 boli prostredníctvom OÚ KO poskytnuté údaje podľa zákona o správnych poplatkoch v hodnote 2,8 mil. €. Údaje poskytnuté na právne účely, ktoré boli oslobodené od správneho poplatku predstavovali hodnotu 4,9 mil. €, z toho väčšina, 3,6 mil. €, pripadá na súdnych komisárov pre účely dedičských konaní.

Stotožňovanie listov vlastníctva

Na jednotlivých pracoviskách OÚ KO dlhodobo prebieha tzv. stotožňovanie listov vlastníctva. Ide o fyzickú kontrolu zhodnosti obsahu elektronickej a papierovej podoby listov vlastníctva a v prípade zisteného nesúladu ich zjednotenie. Stotožňovanie listov vlastníctva vykonávajú vybraní pracovníci OÚ KO. Jeho úspešné zvládnutie je základným predpokladom konečného prechodu na používanie výlučne elektronických listov vlastníctva; poskytovanie elektronického výpisu z listu vlastníctva použiteľného na právne úkony či používanie údajov katastra ako zdroj pre iné informačné systémy.

V roku 2018 bolo stotožnených 559 133 listov vlastníctva, pričom v 835 katastrálnych územiach bol proces stotožňovania ukončený v plnom rozsahu a v ďalších 457 katastrálnych územiach je tento proces ukončený na viac ako 90 %. Z celkového počtu približne 4,4 miliónov listov vlastníctva bolo do konca uplynulého roku stotožnených 2 686 219 listov vlastníctva, čo tvorí 60,5 %.

S víziou prechodu na používanie výlučne elektronických listov vlastníctva súvisí i potreba dopracovať systém spoľahlivej archivácie a v prípade požiadavky okamžitej vizualizácie historických zmien na listoch vlastníctva. Za týmto účelom pripravil VÚGK novú verziu aplikácie RAUKN.

Geodetické základy

Medzi hlavné činnosti GKÚ patrí komplexná správa geodetických základov (GZ), pozostávajúcich z pasívnej a aktívnej zložky.

Pasívne GZ sú reprezentované systémami v teréne fyzicky stabilizovaných bodov špecializovaných štátnych geodetických sietí, ako sú Štátna priestorová sieť (ŠPS), Štátna trigonometrická sieť (ŠTS), Štátna nivelačná sieť (ŠNS) a Štátna gravimetrická sieť (ŠGS).

Aktívnu časť GZ predstavuje Slovenská priestorová observačná služba **SKPOS**[®], ktorá slúži ako multifunkčný nástroj na presné určovanie polohy objektov a javov pomocou globálnych navigačných satelitných systémov (GNSS). Služba sa zaraďuje medzi najvyužívanejšiu službu odboru GZ GKÚ Bratislava a svojim používateľom je k dispozícii 24 hodín denne. Väčšina jej bodov je zriadená na bodoch Štátnej priestorovej siete najvyššej

triedy presnosti A. Sieť referenčných staníc **SKPOS**[®] pozostávala na konci roka 2018 z 34 permanentných staníc z územia Slovenska a z 21 permanentných staníc zo zahraničia.

Spokojnosť zákazníkov s ponúkanými službami sa prejavuje ich neustále stúpajúcim počtom. V decembri 2018 dosiahol počet používateľov hodnotu 1 591, čo predstavuje nárast oproti predošlému roku o 160 používateľov. Služba **SKPOS**[®] sa stala významným multifunkčným nástrojom na presné určovanie priestorovej polohy v reálnom čase nielen pre zememeračov, ale aj pre iné odvetvia a rezorty SR, ako napríklad navigácia a riadenie poľnohospodárskych strojov či manažment záchranných zložiek.

V zmysle medzirezortnej zmluvy o vzájomnej spolupráci medzi ÚGKK SR a Ministerstvom vnútra SR (MV SR) sa v roku 2018 plnili úlohy súvisiace s geodetickým určením štátnej hranice (ŠH) s Maďarskom, Ukrajinou, Českou republikou a Poľskom. Práce na ŠH boli úspešne realizované v objeme plánovanom na rok 2018. Na slovensko-poľskej ŠH sa vykonali potrebné činnosti na 555 hraničných znakov (HZ), na slovensko-ukrajinskej ŠH na 411 HZ, na slovensko-maďarskej ŠH na 276 HZ, na slovensko-rakúskej ŠH na 2 HZ a na slovensko-českej ŠH na 1 HZ.

Základná báza geografického informačného systému

ÚGKK SR ako gestor referenčných priestorových údajov je v rámci elektronizácie verejnej správy eGovernmentu dlhodobou súčasťou národného projektu Operačný program informatizácia spoločnosti (OPIS). V rámci OPIS-u bol realizovaný i projekt Základnej bázy geografického informačného systému (**ZBGIS**[®]) ako základného informačného systému priestorových údajov z územia SR, umožňujúceho ich otvorené sprístupňovanie ako aj integráciu s inými informačnými systémami verejnej správy. **ZBGIS**[®] ako základ Národnej infraštruktúry priestorových informácií (NIPI) je súčasne zdrojom informácií pre Európsku infraštruktúru priestorových informácií (INSPIRE). **ZBGIS**[®] tak predstavuje komplexný geoinformačný produkt s medzinárodnou prestížou i pôsobnosťou. Aj preto aktualizácia jeho údajov a rozširovanie poskytovaných služieb v duchu európskych štandardov patrí medzi priority ÚGKK SR.

Aplikácia Mapový klient **ZBGIS**[®] umožňuje zobrazovanie a interaktívne užívanie geografických a topografických údajov, najmä mapových podkladov, kombinovaných s údajmi katastra nehnuteľností, registrom adries, referenčnými geodetickými bodmi, vlastnosťami zobrazovaných objektov, geografickými názvami či digitálnym modelom terénu. Integrácia údajov do jedného celku umožňuje používateľom získať komplexnú informáciu o konkrétnej záujmovej lokalite v reálnom čase, resp. pri využití mobilných komunikačných zariadení priamo v mieste aktuálneho výskytu používateľa.

Cieľovou skupinou používateľov je laická i odborná verejnosť, fyzické aj právnické osoby na platformu operačného systému či druh používaného zariadenia. Mapový klient **ZBGIS**[®] je navrhnutý a realizovaný so zreteľom na čo najväčší komfort používateľa pri práci s mapou; maximalizácia priestoru mapového okna, intuitívne ovládanie, interaktívna funkcionálnosť v závislosti od obsahu mapy.

GKÚ venoval v roku 2018 rozvoju Mapového klienta **ZBGIS**[®] značnú pozornosť. Bola doplnená vrstva poskytujúca trojdimenzionálne zobrazenie budov, vrstva Land Parcel Identification System (LPIS) poskytujúca údaje o poľnohospodárskych plochách z hľadiska čerpanie dotácii na pôdu, ako aj nová funkcionálna na export údajov a ortofotomozaiky SR. Taktiež bolo prostredníctvom Mapového klienta **ZBGIS**[®] spustené voľné poskytovanie základné mapy štátneho mapového diela v mierkach 1:5 000, 1:10 000, 1:25 000 a 1:50 000 v novom klade mapových listov. Tieto základné mapy sú prvýkrát vytvorené z údajov **ZBGIS**[®].

Ortofotomozaika

V marci roku 2017 bola podpísaná medzirezortná dohoda o spoločnom postupe pri zabezpečovaní leteckých meračských snímok a spracovaní ortofotomozaiky medzi ÚGKK SR a Ministerstvom pôdohospodárstva a rozvoja vidieka SR (MPRV SR). Cieľom dohody bolo zabezpečiť vytvorenie ortofotomozaiky z 1/3 územia SR ročne. V roku 2017 bolo v zmysle dohody nasnímkovaných 17 000 km² na západnom Slovensku, v roku 2018 bolo nasnímkovaných 17 012 km² zo stredného Slovenska.

Na spracovaní sa podieľajú GKÚ a Národné lesnícke centrum. Po spracovaní leteckých snímok bola v apríli 2018 zverejnená ortofotomozaika zo západného Slovenska. Ortofotomozaika je poskytovaná v zmysle zákona o geodézii a kartografii bezodplatne všetkým používateľom. V roku 2019 bude snímkovanie pokračovať v lokalite východného Slovenska.

Digitálny model reliéfu

V roku 2017 ÚGKK SR začal nový projekt vytvorenia nového výškopisu územia Slovenskej republiky metódou leteckého laserového skenovania. Projekt je plánovaný na obdobie 6 rokov, počas ktorých sa postupne bude skenovať celé územie Slovenska a vytvárať jeho digitálny model reliéfu. V priebehu roka 2018 sa pracovalo na prototypu riešenia pre publikovanie lidarových údajov (mračien bodov), DMR 5.0 a DMP 1.0 v testovacej verzii aplikácie Mapového klienta **ZBGIS**[®].

Elektronické služby katastra nehnuteľností

ÚGKK SR sústredil aj v roku 2018 svoju snahu na digitalizovanie a spresňovanie údajov katastra nehnuteľností, ako aj na skvalitňovanie a rozširovanie služieb súvisiacich s poskytovaním údajov zo súborov geodetických informácií a súboru popisných informácií katastra nehnuteľností. Súvislé pokrytie celého územia Slovenska VKM, takmer ukončené vyhotovovanie ROEP s následným vyhlásením VMUO, skvalitňovanie SPI aj prostredníctvom stotožňovania listov vlastníctva, doplnenie vecných bremien do VKM a v neposlednom rade postupné získavanie ortofotomozaiky SR, to všetko umožnilo následné vytváranie viacerých produktov sprístupňujúcich údaje Informačného systému katastra nehnuteľností širokej verejnosti. Kvalita údajov tak priamo ovplyvňuje možnosti a spôsoby poskytovania údajov formou elektronických služieb pre občanov a aj pre odbornú verejnosť.

V septembri 2018 rozšíril ÚGKK SR ponuku portálu ESKN o službu Sledovanie zmien v katastri nehnuteľností. Nová služba umožňuje registrovaným užívateľom sledovať zmeny uskutočnené v údajoch katastra nehnuteľností počas zvoleného časového obdobia. Informuje vlastníkov nehnuteľností, či iné oprávnené osoby z práv k nehnuteľnostiam, že v katastri nehnuteľností dochádza k zmene na ich nehnuteľnosti. Hlavným cieľom poskytovania služby je zintenzívnenie ochrany práv k nehnuteľnostiam zapísaným v katastri nehnuteľností.

Geoportál

Geoportál ÚGKK SR je webové rozhranie prevádzkované GKÚ vytvorené za účelom poskytovania referenčných priestorových údajov a s tým súvisiacich služieb v správe ÚGKK SR. Poskytuje centrálny prístup k jednotlivým špecializovaným službám, produktom, voľne prístupným webovým aplikáciám, ako napríklad:

- Mapový klient ZBGIS – umožňuje vyhľadávanie, meranie, kreslenie v rôznych typoch a kombináciách mapových podkladov, 3D zobrazenie a informácie o objektoch, pridávanie a export údajov, tlačové výstupy, lokalizácia pomocou GNSS.
- Transformačná služba – umožňuje autorizovanú transformáciu súradníc bodov medzi vybranými geodetickými referenčnými systémami.
- Konverzná služba – slúži na konverziu údajov priestorových informácií medzi vybranými formátmi.
- Metaúdajový editor – slúži na vytváranie nových alebo na editáciu existujúcich metaúdajových záznamov.
- INSPIRE – informácie o Európskej infraštruktúre priestorových informácií.

VEDECKO-TECHNICKÝ ROZVOJ

Výskum a vývoj v rezorte geodézie, kartografie a katastra je zabezpečovaný prostredníctvom VÚGK. Hlavným poslaním VÚGK je vykonávať systematický výskum a vývoj, so zreteľom na aktuálne globálne technické a vedecké trendy. VÚGK má v tomto smere nezastupiteľné postavenie, keďže podobne orientovanou činnosťou sa nezaobrá žiadne iné pracovisko, či už v rámci Slovenskej akadémie vied alebo na univerzitnej pôde.

Prioritou VÚGK je v súčasnosti rozvoj a implementácia nových informačných technológií, nových metód a najmä nového programového vybavenia na regionálnych pracoviskách katastra. V roku 2018 spolupracoval na jednotlivých aktivitách projektu ESKN, predovšetkým na plynulom prechode rezortu na výstupy projektu ESKN. Súčasne zabezpečoval bezproblémovú prevádzku pilotných pracovísk KO OÚ Galanta a KO OÚ Pezinok, využívajúcich aplikačné programové vybavenie Viacúčelový kataster (VÚK).

VÚGK taktiež zabezpečoval tvorbu výstupných sumarizačných zostáv pre Štatistickú ročenku o pôdnom fonde SR podľa údajov katastra nehnuteľností k 1. januáru 2018 v elektronickej forme. Spolupracoval pri plnení úloh vyplývajúcich zo zákona o e-Governmente, z Národnej koncepcie informatizácie verejnej správy a pri implementácii požadovaných zmien pri výkone verejnej moci elektronicke. Taktiež pripravoval návrh

technologického postupu na tvorbu vektorovej katastrálnej mapy implementovanej z vektorovej katastrálnej mapy nečíselnej transformovanej. Nemenej dôležitými úlohami VÚGK sú práce na technickom projekte vybudovania geodetickej dĺžkovej základnice a vyvíjanie softvéru na tvorbu zostavy Súpis nehnuteľností pre vlastníka.

6. INFORMÁCIA O VÝVOJI KONSOLIDOVANÉHO CELKU

PRIORITY REZORTU GEODÉZIE, KARTOGRAFIE A KATASTRA

Plán hlavných úloh ÚGKK SR

- tvorba interných predpisov v nadväznosti na nové legislatívne a technické zmeny,
- školenia na skvalitnenie práce zamestnancov OÚ KO a pracovníkov z externého prostredia so zameraním na tvorbu a overovanie geometrických plánov a zápisy do katastra nehnuteľností,
- zabezpečenie rozvoja a prevádzky informačného systému geodézie, kartografie a katastra v súlade s rezortnými potrebami,
- podpora a administrácia projektov OPIS,
- súčinnosť na projekte ESKN; čistenie, migrácia, testovanie, školenie, tvorba metodiky
- implementácia smernice INSPIRE,
- pokračovanie projektu leteckého laserového skenovania a tvorby digitálneho modelu reliéfu,
- pokračovanie spolupráce s MPRV SR na tvorbe ortofotomozaiky z územia východného Slovenska,
- budovanie dĺžkovej základnice,
- zabezpečenie udržateľnosti projektu ESKN – **ZBGIS**[®], jeho servisnej podpory a rozvoja,
- aktualizácia **ZBGIS**[®] s dôrazom na aktualizáciu budov v súvislosti so sčítaním obyvateľov, domov a bytov v roku 2021,
- aktualizácia základného štátneho mapového diela z údajov **ZBGIS**[®].

Plán hlavných úloh GKÚ

- zabezpečenie správy a správnej funkčnosti **SKPOS**[®],
- práce na nových realizáciách výškových systémov,
- aktualizácia databázy ISGZ, digitalizácia a implementácia písomných listín a dokumentov týkajúcich sa správy bodov GZ do ISGZ,
- budovanie dĺžkovej základnice,
- budovanie vertikálnej gravimetrickej základnice,
- tvorba ortofotomozaiky z územia stredného Slovenska,
- systematická aktualizácia **ZBGIS**[®],
- poskytovanie mapových výstupov **ZBGIS**[®]
- zabezpečenie digitálneho modelu terénu z laserového skenovania.

Plán hlavných úloh VÚGK

- skvalitnenie údajovej základne katastra nehnuteľností a zabezpečenie úspešnej migrácie údajov do nového informačného systému,
- zabezpečenie plnenia základných funkcií informačného systému katastra nehnuteľností do realizácie projektu ESKN,
- vytváranie nástrojov na automatizované zlučovanie listov vlastníctva, generovanie elektronických listov vlastníctva doplnených o chronológiu vykonaných zmien ,
- tvorba webového rozhrania zabezpečujúceho centralizovanú kontrolu údajov hromadného vstupovania do katastra nehnuteľností,
- vytvorenie metrologického pracoviska rezortu,
- vytvorenie technických predpisov pre tvorbu mapových výstupov zo **ZBGIS**[®],
- podporné činnosti pri implementácii smernice INSPIRE,
- dopracovanie a spustenie softvéru na kontrolu geometrických plánov predkladaných na úradné overenie,
- centrálna archivácia a zálohovanie elektronických originálov listov vlastníctva.

Plán hlavných úloh KO OÚ

- plnenie zákonom stanovených lehôt v katastrálnych konaniach,
- postupné odstraňovanie nesúládov v SPM,
- stotožňovanie listov vlastníctva,
- kartografická úprava VKM a VMUO a ich vzájomné zosúladenie (jednotná vzťahná mierka a kontrolné procesy), ako aj zosúladenie mapovej časti so stavom podľa listov vlastníctva,
- postupné odstraňovanie registra LS,
- súčinnosť na projekte ESKN; čistenie, migrácia, testovanie, školenie.

7. ROZPOČET KAPITOLY

Záväzné ukazovatele štátneho rozpočtu na rok 2018 pre kapitolu 31-ÚGKK SR boli Ministerstvom financií Slovenskej republiky rozpísané listom č. MF/020612/2017-441 zo dňa 20.12.2017 v nadväznosti na vládny návrh zákona o štátnom rozpočte na rok 2018, ktorý bol prerokovaný v orgánoch Národnej rady Slovenskej republiky a schválený dňa 13.12.2017 zákonom č. 333/2017 Z. z. o štátnom rozpočte pre rok 2018.

Schválený rozpočet na rok 2018	Suma v €
Príjmy	200 000,00
Výdavky	22 044 125,00
z toho :	
- bežné výdavky	20 144 125,00
v tom:	

mzdy, platy, služobné príjmy a ostatné osobné vyrovnania	3 344 926,00
- kapitálové výdavky	1 900 000,00

Počet zamestnancov rozpočtových organizácií kapitoly na rok 2018 bol schválený v počte 257 osôb, z toho aparát ústredného orgánu 75 osôb.

Po premietnutí rozpočtových opatrení Ministerstva financií Slovenskej republiky bol upravený rozpočet záväzných ukazovateľov na rok 2018 pre kapitolu 31-ÚGKK SR nasledovný:

Upravený rozpočet na rok 2018	Suma v €
Príjmy	200 000,00
Výdavky	19 400 807,40
z toho :	
- bežné výdavky	16 828 552,40
v tom:	
mzdy, platy, služobné príjmy a ostatné osobné vyrovnania	3 606 264,40
- kapitálové výdavky	2 572 255,00

PRÍJMY

Plnenie príjmov kapitoly ÚGKK SR dosiahlo k 31.12.2018 celkom sumu 240 134,30 €, z toho príjmy štátneho rozpočtu (zdroj 111) dosiahli sumu 240 134,30 €, čo predstavuje plnenie 120,07 % schváleného rozpočtu príjmov v sume 200 000 €. Príjmy podľa § 17 ods. 4 zákona č. 523/2004 Z. z. o rozpočtových pravidlách kapitola v roku 2018 neevidovala.

Podstatnú časť príjmov štátneho rozpočtu (zdroj 111) tvorili Administratívne poplatky a iné poplatky a platby (EK 220) vo výške 192 444,91 €, čo predstavuje plnenie 98,82 % upraveného rozpočtu v sume 194 734,45 €. Uvedené príjmy sú účtovne vykázané na podpoložkách ekonomickej klasifikácie 222003 a 223001.

Príjmy z podnikania a vlastníctva majetku (EK 210) vo výške 894,09 € predstavovali plnenie 100,23 % upraveného rozpočtu v sume 892,03 €. Účtovne sú vykázané na podpoložke ekonomickej klasifikácie 212003.

Kapitálové príjmy (EK 230) boli naplnené v sume 28 414,00 €. Účtovne sú vykázané na podpoložke ekonomickej klasifikácie 233001.

Iné nedaňové príjmy (EK 290) vo výške 18 381,30 € predstavovali plnenie 420,29 % upraveného rozpočtu v sume 4 373,52 €. Účtovne sú vykázané na podpoložkách ekonomickej klasifikácie 292006, 292012, 292017 a 292027.

Príjmy podľa ekonomickej klasifikácie	Schválený rozpočet rok 2018 v €	Upravený rozpočet rok 2018 v €	Skutočnosť rok 2018 v €
Nedaňové príjmy (200)	200 000,00	200 000,00	240 134,30
Príjmy z podnikania a z vlastníctva majetku (210)	40,00	892,03	894,09
Administratívne a iné poplatky a platby (220)	199 960,00	194 734,45	192 444,91
v tom: Za porušenie predpisov (222003)	0	31 208,00	35 350,00
Za predaj výrobkov, tovarov a služieb (223001)	199 960,00	163 526,45	157 094,91
Kapitálové príjmy (230)	0	0	28 414,00
Iné nedaňové príjmy (290)	0	4 373,52	18 381,30
Celkom	200 000,00	200 000,00	240 134,30

VÝDAVKY

Schválený rozpočet výdavkov kapitoly vo výške 22 044 125 € bol upravený na sumu 19 400 807,40 €. Čerpanie výdavkov celkom dosiahlo k 31.12.2018 sumu 18 867 409,88 €, čo predstavuje plnenie 97,25 % upraveného rozpočtu. Výdavky podľa § 17 ods. 4 zákona č. 523/2004 Z. z. o rozpočtových pravidlách kapitola v roku 2018 neevidovala.

Na bežné výdavky bolo z uvedenej sumy čerpaných 16 373 551,37 € z upraveného rozpočtu 16 828 552,40 € a na kapitálové výdavky 2 493 858,51 € z upraveného rozpočtu v sume 2 572 255,00 €.

Výdavky podľa ekonomickej klasifikácie	Schválený rozpočet rok 2018 v €	Upravený rozpočet rok 2018 v €	Skutočnosť rok 2018 v €	Plnenie %
Výdavky spolu (600+700)	22 044 125,00	19 400 807,40	18 867 409,88	97,25
v tom: mimorozpočtové			0	
Bežné výdavky (600)	20 144 125,00	16 828 552,40	16 373 551,37	97,30
v tom :				
Mzdy, platy a OON (610)	3 344 926,00	3 606 264,40	3 606 264,40	100,00
Poistné a príspevok do poisťovní (620)	1 186 512,00	1 334 670,72	1 334 660,73	100,00
Tovary a služby (630)	14 912 687,00	11 420 654,45	10 965 663,41	96,02
Bežné transfery (640)	700 000,00	466 962,83	466 962,83	100,00
Kapitálové výdavky (700)	1 900 000,00	2 572 255,00	2 493 858,51	96,95

SALDO PRÍJMOV A VÝDAVKOV

Saldo príjmov a výdavkov kapitoly ÚGKK SR vyplývajúce z rozpisu záväzných úloh a limitov na rok 2018 bolo nasledovné:

Text	(v EUR)		
	Schválený rozpočet 2018	Upravený rozpočet 2018	Skutočnosť 2018
Príjmy spolu	200 000,00	200 000,00	240 134,35
z toho: prijaté z rozpočtu EÚ	0,00	0,00	0,00
Výdavky spolu	22 044 125,00	19 400 807,40	18 987 409,88
z toho: kryté prostriedkami EÚ	0,00	0,00	0,00
Saldo príjmov a výdavkov	- 21 844 125,00	- 19 200 807,40	- 18 747 275,53
z toho: z prostriedkov EÚ	0,00	0,00	0,00

FINANČNÉ OPERÁCIE

V rámci príjmových finančných operácií v kategórii 400 Príjmy z transakcií s finančnými aktívami a finančnými pasívami kapitola vykazuje v hodnotenom období sumu 120 000 €. Uvedená suma je evidovaná na podpoložke 456002 Prijaté finančné zábezpeky. Predstavuje pohyby na depozitnom účte rozpočtových organizácií ÚGKK SR a GKÚ za zložené zábezpeky na účet verejného obstarávateľa pri verejnej súťaži.

V rámci výdavkových finančných operácií v kategórii 800 Výdavky z transakcií s finančnými aktívami a finančným pasívami kapitola vykazuje v hodnotenom období sumu 120 000 €. Uvedená suma je evidovaná na podpoložke 819002 Vrátené finančné zábezpeky. Predstavuje pohyby na depozitnom účte rozpočtových organizácií ÚGKK SR a GKÚ za vrátené zábezpeky z účtu verejného obstarávateľa pri verejnej súťaži.

8. MAJETKOVÁ POZÍCIA KAPITOLY

Kapitola ÚGKK SR vykazovala na strane aktív konsolidovanej súvahy k 31.12.2018 majetok v celkovej netto hodnote 20 291 tis. €, z toho:

Majetok	Hodnota netto v tis. €
Neobežný majetok	18 760
v tom: dlhodobý nehmotný majetok	12 969
dlhodobý hmotný majetok	5 791
Obežný majetok	916
Časové rozlíšenie	615

POHĽADÁVKY

Kapitola ÚGKK SR vykazovala v účtovnej triede 3 na strane aktív konsolidovanej súvahy k 31.12.2018 pohľadávky celkom vo výške 27 tis. €, z toho:

- krátkodobé pohľadávky vo výške 27 tis. € (prevádzkové preddavky, ostatné pohľadávky, pohľadávky z nedaňových rozpočtových príjmov).

ZÁVÄZKY

Kapitola ÚGKK SR vykazovala v účtovnej triede 3 na strane pasív konsolidovanej súvahy k 31.12.2018 záväzky celkom vo výške 36 677 tis. €, z toho:

- rezervy vo výške 17 260 tis. € (ostatné rezervy, ostatné krátkodobé rezervy),
- zúčtovanie medzi subjektmi verejnej správy vo výške 18 642 tis. € (zúčtovanie odvodov príjmov RO do rozpočtu zriaďovateľa, zúčtovanie transferov štátneho rozpočtu),
- dlhodobé záväzky vo výške 17 tis. (záväzky zo sociálneho fondu),
- krátkodobé záväzky vo výške 758 tis. (dodávatelia, nevyfakturované dodávky, iné záväzky, zamestnanci, zúčtovanie s orgánmi sociálneho a zdravotného poistenia, ostatné priame dane, ostatné dane a poplatky).

Na účte 321–Dodávatelia kapitola eviduje k 31.12.2018 záväzky z neuhradených faktúr vo výške 310 tis. €. Neuhradené faktúry sa týkajú nákladov roku 2018. Organizácie kapitoly do 20.1.2019 riadne zaevidovali všetky došlé faktúry v súlade s časovým obdobím, čo prispelo k pravdivému obrazu o skutočných rozpočtových potrebách kapitoly bežného roka. Dňa 20.1.2019 boli knihy došlých faktúr za rok 2018 uzatvorené.

EXISTUJÚCE A HROZIACE SÚDNE SPORY

Kapitola ÚGKK SR eviduje viacero prebiehajúcich súdnych sporov, na ktoré boli zaúčtované rezervy na prípadné straty. V konsolidovanej účtovnej závierke k 31.12.2018 kapitola vykazuje rezervy v celkovej sume 17 260 tis. €.

Okrem súdnych sporov, ku ktorým kapitola tvorila rezervy na prípadné straty, eviduje aj ďalších 19 súdnych sporov, ktoré sú v štádiu súdneho konania a ich konečný výsledok je neistý. Preto k uvedeným súdnym sporom kapitola nevytvorila k 31.12.2018 žiadne rezervy na prípadné straty.

NÁKLADY

Číslo účtu	Náklady	Skutočnosť 2018 v €
50	Spotrebované nákupy	477 167,47
51	Služby	9 812 595,12
52	Osobné náklady	5 885 795,08
53	Dane a poplatky	499 310,11
54	Ostatné náklady na prevádzkovú činnosť	116 674,74
55	Odpisy, rezervy a opravné položky z prevádzkovej činnosti a finančnej činnosti a zúčtovanie časového rozlíšenia	9 247 174,53
56	Finančné náklady	5 625,93
58	Náklady na transfery a náklady z odvodu príjmov	261 515,45
5	Náklady celkom	26 305 858,43

VÝNOSY

Číslo účtu	Výnosy	Skutočnosť 2018 v €
60	Tržby za vlastné výkony a tovar	590 719,35
61	Zmena stavu vnútroorganizačných zásob	- 527,00
64	Ostatné výnosy z prevádzkovej činnosti	84 338,01
65	Zúčtovanie rezerv a opravných položiek z prevádzkovej činnosti a finančnej činnosti a zúčtovanie časového rozlíšenia	811 357,65
66	Finančné výnosy	4,69
68	Výnosy z transferov a rozpočtových príjmov v štátnych rozpočtových organizáciách a príspevkových organizáciách	22 459 002,81
6	Výnosy celkom	23 944 895,51

9. UDALOSTI PO SKONČENÍ ÚČTOVNÉHO OBDOBIA

Po 31. decembri 2018 *nastali* udalosti, ktoré si vyžadujú zverejnenie a v konsolidovanej účtovnej závierke za rok 2018 bolo o nich účtované. Ide o nasledovné:

V prvom štvrtroku 2019 nastala zmena v dvoch evidovaných súdnych sporoch, na ktoré bola vytvorená rezerva v minulých rokoch (odúčtovanie rezervy v sume 467 796,69 € z dôvodu úspešnosti). Do evidencie súdnych sporov pribudli ďalšie dva súdne spory, pri ktorých hrozí, že Úrad geodézie, kartografie a katastra Slovenskej republiky bude neúspešný (vytvorenie rezervy v sume 1 771 292,22 € - DRX-Invest s.r.o., Zotlán Egyházi).

Úrad geodézie, kartografie a katastra Slovenskej republiky

SPRÁVA NEZÁVISLÉHO AUDÍTORA

Úradu geodézie, kartografie a katastra Slovenskej republiky:

SPRÁVA Z AUDITU KONSOLIDOVANEJ ÚČTOVNEJ ZÁVIERKY

Názor

Uskutočnili sme audit konsolidovanej účtovnej závierky účtovnej jednotky verejnej správy, ktorú za konsolidovaný celok zostavila materská spoločnosť, kapitola štátneho rozpočtu Úrad geodézie, kartografie a katastra Slovenskej republiky („kapitola“), so sídlom v Bratislave, ktorá obsahuje konsolidovanú súvahu k 31. decembru 2018, konsolidovaný výkaz ziskov a strát za rok, ktorý sa skončil k uvedenému dátumu, a poznámky, ktoré obsahujú súhrn významných účtovných zásad a účtovných metód.

Podľa nášho názoru, priložená konsolidovaná účtovná závierka poskytuje pravdivý a verný obraz konsolidovanej finančnej situácie kapitoly k 31. decembru 2018 a konsolidovaného výsledku jej hospodárenia za rok, ktorý sa skončil k uvedenému dátumu, v súlade so zákonom o účtovníctve č. 431/2002 Z. z. v znení neskorších predpisov („zákon o účtovníctve“).

Základ pre názor

Audit sme uskutočnili v súlade s Medzinárodnými audítorskými štandardmi. Naša zodpovednosť podľa týchto štandardov sa bližšie uvádza v odseku *Zodpovednosť audítora za audit konsolidovanej účtovnej závierky*. Od kapitoly sme nezávislí podľa ustanovení zákona č. 423/2015 Z. z. o štatutárnom audite a o zmene a doplnení zákona č. 431/2002 Z. z. o účtovníctve v znení neskorších predpisov (ďalej len „zákon o štatutárnom audite“) týkajúcich sa etiky vrátane Etického kódexu audítora, ktoré sú relevantné pre náš audit konsolidovanej účtovnej závierky, a splnili sme aj ostatné požiadavky týchto ustanovení týkajúcich sa etiky. Sme presvedčení, že získané audítorské dôkazy poskytujú dostatočný a vhodný základ pre náš názor.

Zdôraznenie skutočnosti

Ako sa uvádza v poznámke IV.1 ku konsolidovanej účtovnej závierke, kapitola je žalovaná vo viacerých súdnych sporoch. Okrem súdnych sporov, ku ktorým kapitola tvorila rezervu na prípadné straty eviduje aj súdne spory vo výške približne 32 miliónov EUR, ktoré sú v štádiu súdneho konania a ich výsledok je neistý.

Náš názor nie je vzhľadom na túto skutočnosť modifikovaný.

Iná skutočnosť

Konsolidovaná účtovná závierka účtovnej jednotky verejnej správy bola zostavená správcom kapitoly štátneho rozpočtu, Úradom geodézie, kartografie a katastra Slovenskej republiky, za ním zriadené rozpočtové organizácie a príspevkové organizácie a bude zahrnutá do konsolidovanej účtovnej závierky ústrednej správy a následne do súhrnnej účtovnej závierky verejnej správy.

Zodpovednosť štatutárneho orgánu za konsolidovanú účtovnú závierku

Štatutárny orgán zodpovedá za zostavenie a verné zobrazenie konsolidovanej účtovnej závierky v súlade so zákonom o účtovníctve, a za interné kontroly, ktoré štatutárny orgán považuje za potrebné pre zostavenie konsolidovanej účtovnej závierky, aby neobsahovala významné nesprávnosti, či už v dôsledku podvodu alebo chyby.

Pri zostavovaní konsolidovanej účtovnej závierky štatutárny orgán zodpovedá za zhodnotenie schopnosti skupiny nepretržite pokračovať vo svojej činnosti, za opísanie skutočností týkajúcich sa nepretržitého pokračovania v činnosti, ak je to potrebné, a za použitie predpokladu nepretržitého pokračovania v činnosti v účtovníctve, ibaže by mal v úmysle skupinu zlikvidovať alebo ukončiť jej činnosť, alebo by nemal inú reálnu možnosť než tak urobiť.

Zodpovednosť audítora za audit konsolidovanej účtovnej závierky

Našou zodpovednosťou je získať primerané uistenie, či konsolidovaná účtovná závierka ako celok neobsahuje významné nesprávnosti, či už v dôsledku podvodu alebo chyby, a vydať správu audítora, ktorá obsahuje názor audítora. Primerané uistenie predstavuje vysoký stupeň uistenia, ale nie záruku, že audit vykonaný podľa Medzinárodných audítorských štandardov vždy odhalí prípadnú významnú nesprávnosť. Nesprávnosti môžu vzniknúť v dôsledku podvodu alebo chyby a považujú sa za významné, ak by bolo opodstatnené očakávať, že jednotlivo alebo v súhrne ovplyvnia ekonomické rozhodnutia používateľov, ktoré boli prijaté na základe tejto konsolidovanej účtovnej závierky.

V rámci auditu v súlade s Medzinárodnými audítorskými štandardmi uplatňujeme odborný úsudok a zachovávame profesionálny skepticizmus počas celého auditu. Okrem toho:

- Identifikujeme a posudzujeme riziká významnej nesprávnosti konsolidovanej účtovnej závierky, či už v dôsledku podvodu alebo chyby, navrhujeme a vykonávame audítorské postupy reagujúce na tieto riziká a získavame audítorské dôkazy, ktoré sú dostatočné a vhodné na poskytnutie základu pre názor audítora. Riziko neodhalenia významnej nesprávnosti v dôsledku podvodu je vyššie ako riziko v dôsledku chyby, pretože podvod môže zahŕňať tajnú dohodu, falšovanie, úmyselné vynechanie, nepravdivé vyhlásenie alebo obídenie internej kontroly.
- Oboznamujeme sa s internými kontrolami relevantnými pre audit, aby sme mohli navrhnúť audítorské postupy vhodné za daných okolností, ale nie aby sme vyjadrili názor na efektívnosť interných kontrol kapitoly.
- Hodnotíme vhodnosť použitých účtovných zásad a účtovných metód, ako aj primeranosť účtovných odhadov a súvisiacich informácií zverejnených štatutárnym orgánom.
- Predkladáme záver o tom, či štatutárny orgán vhodne používa účtovnú zásadu nepretržitého pokračovania v činnosti, a na základe získaných audítorských dôkazov záver o tom, či existuje významná neistota v súvislosti s udalosťami alebo okolnosťami, ktoré by mohli významne spochybniť schopnosť skupiny nepretržite pokračovať v činnosti. Ak dospejeme k záveru, že významná neistota existuje, sme povinní upozorniť v našej správe audítora na súvisiace informácie uvedené v konsolidovanej účtovnej závierke alebo, ak sú takéto zverejnené informácie nedostatočné, modifikovať náš názor. Naše závery však vychádzajú z audítorských dôkazov získaných do dátumu vydania našej správy audítora. Budúce udalosti alebo okolnosti však môžu spôsobiť, že kapitola prestane pokračovať v nepretržitej činnosti.
- Hodnotíme celkovú prezentáciu, štruktúru a obsah konsolidovanej účtovnej závierky vrátane zverejnených informácií, ako aj to, či konsolidovaná účtovná závierka verne zobrazuje uskutočnené transakcie a udalosti.
- Získavame dostatočné a vhodné audítorské dôkazy o finančných údajoch účtovných jednotiek alebo ich obchodných aktivitách v rámci kapitoly pre účely vyjadrenia názoru na konsolidovanú účtovnú závierku. Zodpovedáme za vedenie, kontrolu a realizáciu auditu skupiny. Ostávame výhradne zodpovední za náš názor audítora.

SPRÁVA K ĎALŠÍM POŽIADAVKÁM ZÁKONOV A INÝCH PRÁVNÝCH PREDPISOV

Správa k informáciám, ktoré sa uvádzajú v konsolidovanej výročnej správe

Štatutárny orgán je zodpovedný za informácie uvedené v konsolidovanej výročnej správe zostavenej podľa požiadaviek zákona o účtovníctve. Naš vyššie uvedený názor na konsolidovanú účtovnú závierku sa nevzťahuje na iné informácie v konsolidovanej výročnej správe.

V súvislosti s auditom konsolidovanej účtovnej závierky sme zodpovední za oboznámenie sa s informáciami uvedenými v konsolidovanej výročnej správe a za vyhodnotenie, či tieto informácie nie sú vo významnom nesúlade s konsolidovanou účtovnou závierkou alebo našimi poznatkami, ktoré sme získali počas auditu konsolidovanej účtovnej závierky, alebo sa inak zdajú byť významne nesprávne.

Vyhodnotili sme, či konsolidovaná výročná správa kapitoly obsahuje informácie, ktorých uvedenie vyžaduje zákon o účtovníctve.

Podľa nášho názoru, na základe prác vykonaných počas auditu konsolidovanej účtovnej závierky:

- informácie uvedené v konsolidovanej výročnej správe zostavenej za rok 2018 sú v súlade s konsolidovanou účtovnou závierkou za daný rok,
- konsolidovaná výročná správa obsahuje informácie podľa zákona o účtovníctve.

Okrem toho, na základe našich poznatkov o kapitole a jej situácii, ktoré sme získali počas auditu konsolidovanej účtovnej závierky, sme povinní uviesť, či sme zistili významné nesprávnosti v konsolidovanej výročnej správe, ktorú sme obdržali pred dátumom vydania tejto správy audítora. V tejto súvislosti neexistujú zistenia, ktoré by sme mali uviesť.

Bratislava 12. novembra 2019



Ing. Zuzana Letková, FCCA
zodpovedný audítor
Licencia SKAu č. 865

V mene spoločnosti
Deloitte Audit s.r.o.
Licencia SKAu č. 014

KONSOLIDOVANÁ ÚČTOVNÁ ZÁVIERKA ÚČTOVNEJ JEDNOTKY VEREJNEJ SPRÁVY

k 31. 12. 2018

Priložené súčasti

- Konsolidovaná súvaha účtovnej jednotky verejnej správy Kons S UJ VS Úč 1 - 01
 Konsolidovaný výkaz ziskov a strát účtovnej jednotky verejnej správy Kons VZaS UJ VS Úč 2 - 01
 Poznámky konsolidovanej účtovnej závierky účtovnej jednotky verejnej správy

Za obdobie

od Mesiac Rok do Mesiac Rok
 0 1 2 0 1 8 1 2 2 0 1 8

IČO

0 0 1 6 6 2 6 0

Názov účtovnej jednotky

Ú r a d g e o d é z i e k a r t o g r a f i e a
k a t a s t r a S l o v e n s k e j r e p u b l i k y

Sídlo účtovnej jednotky

Ulica a číslo

C h l u m e c k é h o 2

PSC

8 2 0 1 2

Názov obce

B r a t i s l a v a 2 1 2

Telefónne číslo

2 0 8 1 6 0 0 2

Faxové číslo

4 3 4 2 8 1 3 0

E-mailová adresa

s e k r e t a r i a t @ s k g e o d e s y . s k

Zostavená dňa:

0 7 0 8 2 0 1 9

Podpisový záznam štatutárneho orgánu alebo člena štatutárneho orgánu účtovnej jednotky:

Súvaha - aktíva

Zostavený za: Úrad geodézie, kartografie a katastra SR

zostavený k: 31.12.2018
Mena: EUR

Označenie	STRANA AKTÍV	Číslo riadku	2018	2017
			Netto	Netto
a	b	c	1	2
	SPOLU MAJETOK (r. 002 + r. 035 + r. 113 + r. 117)	001	20 291 271,98	23 918 338,28
A.	Neobežný majetok (r. 003 + r. 012 + r. 025)	002	18 759 913,91	22 511 081,44
A.I.	Dlhodobý nehmotný majetok súčet (r. 004 až 011)	003	12 968 813,49	16 821 360,90
A.I.1.	Aktivované náklady na vývoj (012) - (072+091AÚ)	004		
2.	Softvér (013) - (073+091AÚ)	005	12 300 955,44	16 678 686,53
3.	Oceniteľné práva (014) - (074+091AÚ)	006	667 858,05	142 674,37
4.	Goodwill z konsolidácie kapitálu alebo negatívny goodwill z konsolidácie (+/-)	007		
5.	Drobný dlhodobý nehmotný majetok (018) - (078+091AÚ)	008		
6.	Ostatný dlhodobý nehmotný majetok (019) - (079+091AÚ)	009		
7.	Obstaranie dlhodobého nehmotného majetku (041) - (093)	010		
8.	Poskytnuté preddavky na dlhodobý nehmotný majetok (051) - (095AÚ)	011		
A.II.	Dlhodobý hmotný majetok súčet (r. 013 až 024)	012	5 791 100,42	5 689 720,54
A.II.1.	Pozemky (031) - (092AÚ)	013	985 505,98	999 427,51
2.	Umelecké diela a zbierky (032) - (092AÚ)	014		
3.	Predmety z drahých kovov (033) - (092AÚ)	015		
4.	Stavby (021) - (081+092AÚ)	016	2 947 914,07	3 076 699,74
5.	Samostatné huteľné veci a súbory huteľných vecí (022) - (082+092AÚ)	017	1 507 646,14	1 325 413,73
6.	Dopravné prostriedky (023) - (083+092AÚ)	018	293 268,66	286 870,43
7.	Pestovateľské celky trvalých porastov (025) - (085+092AÚ)	019		
8.	Základné stádo a ťažné zvieratá (026) - (086+092AÚ)	020		
9.	Drobný dlhodobý hmotný majetok (028) - (088+092AÚ)	021	5 729,57	1 309,13
10.	Ostatný dlhodobý hmotný majetok (029) - (089+092AÚ)	022	1 944,00	0,00
11.	Obstaranie dlhodobého hmotného majetku (042) - (094)	023	49 092,00	
12.	Poskytnuté preddavky na dlhodobý hmotný majetok (052) - (095AÚ)	024		
A.III.	Dlhodobý finančný majetok súčet (r. 026 + r. 027 + r. 029 až 034)	025		
A.III.1.	Podielové cenné papiere a podiely v dcérskej účtovnej jednotke (061) - (096AÚ)	026		
2.	Podielové cenné papiere a podiely v spoločnosti s podstatným vplyvom (062) - (096AÚ)	027		
	z toho: goodwill	028		
3.	Realizovateľné cenné papiere a podiely (063) - (096AÚ)	029		
4.	Dlhové cenné papiere držané do splatnosti (065) - (096AÚ)	030		
5.	Pôžičky účtovnej jednotke v konsolidovanom celku (066) - (096AÚ)	031		
6.	Ostatné pôžičky (067) - (096AÚ)	032		
7.	Ostatný dlhodobý finančný majetok (069) - (096AÚ)	033		
8.	Obstaranie dlhodobého finančného majetku (043) - (096AÚ)	034		
B.	Obežný majetok r. 036 + r. 042 + r. 050 + r. 063 + r. 088+ r. 101 + r. 107	035	916 459,79	899 582,00
B.I.	Zásoby súčet (r. 037 až 041)	036	70 592,93	146 628,50
B.I.1.	Materiál (112 + 119) - (191)	037	70 592,93	146 628,50
2.	Nedokončená výroba a polotovary (121 + 122) - (192 + 193)	038		
3.	Výrobky (123) - (194)	039		
4.	Zvieratá (124) - (195)	040		
5.	Tovar (132 + 139) - (196)	041		
B.II.	Zúčtovanie medzi subjektami verejnej správy súčet (r. 043 až r. 049)	042	0,00	0,00
B.II.1.	Zúčtovanie odvodov príjmov rozpočtových organizácií do rozpočtu zriaďovateľa (351)	043		
2.	Zúčtovanie transferov štátneho rozpočtu (353)	044		
3.	Zúčtovanie transferov rozpočtu obce a vyššieho územného celku (355)	045		
4.	Zúčtovanie transferov zo štátneho rozpočtu v rámci konsolidovaného celku (356)	046	0,00	0,00
5.	Ostatné zúčtovanie rozpočtu obce a vyššieho územného celku (357)	047		
6.	Zúčtovanie transferov zo štátneho rozpočtu iným subjektom (358)	048		
7.	Zúčtovanie transferov medzi subjektami verejnej správy (359)	049		
B.III.	Dlhodobé pohľadávky súčet (r. 051 až 061)	050		
B.III.1.	Odberatelia (311AÚ) - (391AÚ)	051		
2.	Zmenky na inkaso (312AÚ) - (391AÚ)	052		
3.	Pohľadávky za eskontované cenné papiere (313AÚ) - (391AÚ)	053		
4.	Ostatné pohľadávky (315AÚ) - (391AÚ)	054		
5.	Pohľadávky voči zamestnancom (335AÚ) - (391AÚ)	055		
6.	Pohľadávky voči združeniu (369AÚ) - (391AÚ)	056		
7.	Pohľadávky a záväzky z pevných termínových operácií (373AÚ) - (391AÚ)	057		
8.	Pohľadávky z nájmu (374AÚ) - (391AÚ)	058		
9.	Pohľadávky z vydaných dlhopisov (375AÚ) - (391AÚ)	059		
10.	Nakúpené opcie (376AÚ) - (391AÚ)	060		
11.	Iné pohľadávky (378AÚ) - (391AÚ)	061		

	z toho: odložená daňová pohľadávka	062		
B.IV.	Krátkodobé pohľadávky súčet (r. 064 až 087)	063	27 487,98	65 835,38
B.VI.1.	Oderatelia (311AÚ) - (391AÚ)	064	0,00	532,08
2.	Zmenky na inkaso (312AÚ) - (391AÚ)	065		
3.	Pohľadávky za eskontované cenné papiere (313AÚ) - (391AÚ)	066		
4.	Poskytnuté prevádzkové preddávky (314) - (391AÚ)	067	4 531,49	4 531,49
5.	Ostatné pohľadávky (315AÚ) - (391AÚ)	068	4 606,50	4 718,30
6.	Pohľadávky z nedaňových rozpočtových príjmov (316) - (391AÚ)	069	18 349,99	13 590,50
7.	Pohľadávky z daňových a colných rozpočtových príjmov (317) - (391AÚ)	070		
8.	Pohľadávky z nedaňových príjmov obcí a vyšších územných celkov a rozpočtových organizácií zriadených obcou a vyšším územným celkom (318) - (391AÚ)	071		
9.	Pohľadávky z daňových príjmov obcí a vyšších územných celkov (319) - (391AÚ)	072		
10.	Pohľadávky voči zamestnancom (335AÚ) - (391AÚ)	073	0,00	205,08
11.	Zúčtovanie s orgánmi sociálneho poistenia a zdravotného poistenia (336) - (391AÚ)	074		
12.	Daň z príjmov (341) - (391AÚ)	075	0,00	42 238,20
13.	Ostatné priame dane (342) - (391AÚ)	076	0,00	19,73
14.	Daň z pridanej hodnoty (343) - (391AÚ)	077		
15.	Ostatné dane a poplatky (345) - (391AÚ)	078		
16.	Pohľadávky voči združeniu (369AÚ) - (391AÚ)	079		
17.	Pohľadávky a záväzky z pevných terminovaných operácií (373AÚ) - (391AÚ)	080		
18.	Pohľadávky z nájmu (374AÚ) - (391AÚ)	081		
19.	Pohľadávky z vydaných dlhopisov (375AÚ) - (391AÚ)	082		
20.	Nakúpené opcie (376AÚ) - (391AÚ)	083		
21.	Iné pohľadávky (378AÚ) - (391AÚ)	084		
22.	Spojovací účet pri združení (396AÚ)	085		
23.	Zúčtovanie s Európskymi spoločenstvami (371AÚ)-(391AÚ)	086		
24.	Transfery a ostatné zúčtovanie so subjektami mimo verejnej správy (372AÚ) - (391AÚ)	087		
B.V.	Finančné účty súčet (r. 089 až 100)	088	818 378,88	687 118,12
B.V.1.	Pokladnica (211)	089	188,16	448,71
2.	Ceniny (213)	090	14 657,39	16 545,90
3.	Bankové účty (221AÚ +/- 261)	091	803 533,33	670 123,51
4.	Účty v bankách s dobou viazanosti dlhšou ako jeden rok (221AÚ)	092		
5.	Výdavkový rozpočtový účet (222)	093		
6.	Príjmový rozpočtový účet (223)	094		
7.	Majetkové cenné papiere na obchodovanie (251) - (291AÚ)	095		
8.	Dlhové cenné papiere na obchodovanie (253) - (291AÚ)	096		
9.	Dlhové cenné papiere so splatnosťou do jedného roka držané do splatnosti (256) - (291AÚ)	097		
10.	Ostatné realizovateľné cenné papiere (257) - (291AÚ)	098		
11.	Obstaranie krátkodobého finančného majetku (259) - (291AÚ)	099		
12.	Účty štátnej pokladnice (účtová skupina 28)	100		
B.VI.	Poskytnuté návratné finančné výpomoci dlhodobé súčet (r. 102 až r. 106)	101		
B.VI.1	Poskytnuté návratné finančné výpomoci subjektom v rámci konsolidovaného celku (271AÚ) - (291AÚ)	102		
2.	Poskytnuté návratné finančné výpomoci ostatným subjektom verejnej správy (272AÚ) - (291AÚ)	103		
3.	Poskytnuté návratné finančné výpomoci podnikateľským subjektom (274AÚ) - (291AÚ)	104		
4.	Poskytnuté návratné finančné výpomoci ostatným organizáciám (275AÚ) - (291AÚ)	105		
5.	Poskytnuté návratné finančné výpomoci fyzickým osobám (277AÚ) - (291AÚ)	106		
B.VII.	Poskytnuté návratné finančné výpomoci krátkodobé súčet (r. 108 až r. 112)	107		
B.VII.1.	Poskytnuté návratné finančné výpomoci subjektom v rámci konsolidovaného celku (271AÚ) - (291AÚ)	108		
2.	Poskytnuté návratné finančné výpomoci ostatným subjektom verejnej správy (272AÚ) - (291AÚ)	109		
3.	Poskytnuté návratné finančné výpomoci podnikateľským subjektom (274AÚ) - (291AÚ)	110		
4.	Poskytnuté návratné finančné výpomoci ostatným organizáciám (275AÚ) - (291AÚ)	111		
5.	Poskytnuté návratné finančné výpomoci fyzickým osobám (277AÚ) - (291AÚ)	112		
C.	Časové rozlíšenie súčet (r. 114 až r. 116)	113	614 898,28	507 674,84
C.1.	Náklady budúcich období (381)	114	614 898,28	507 674,84
2.	Komplexné náklady budúcich období (382)	115		
3.	Príjmy budúcich období (385)	116		
D.	Vzťahy k účtom klientov štátnej pokladnice (účtová skupina 20)	117		

zostavený za: Úrad geodézie, kartografie a katastra SR

Súvaha - pasíva
 Zostavený k: 31.12.2018
 Mena: EUR

označenie	STRANA PASÍV	Číslo riadku	2018	2017
a	b	c	5	6
	VLASTNÉ IMANIE A ZÁVÄZKY r. 119 + r. 130 + r. 185 + r. 188	118	20 291 271,98	23 918 338,28
A.	Vlastné imanie r. 120 + r. 123 + r. 126 + r. 129	119	-16 491 129,66	-14 130 166,74
A.I.	Oceňovacie rozdiely súčet (r. 121 + r. 122)	120		
A.I.1.	Oceňovacie rozdiely z precenenia majetku a záväzkov (+/- 414)	121		
2.	Oceňovacie rozdiely z kapitálových účastín (+/- 415)	122		
A.II.	Fondy súčet (r. 124 + r. 125)	123	0,00	0,00
A.II.1.	Zákonný rezervný fond (421)	124	0,00	0,00
2.	Ostatné fondy (427)	125		
A.III.	Výsledok hospodárenia súčet (r. 127 až 128)	126	-16 491 129,66	-14 130 166,74
A.III.1.	Nevysporiadaný výsledok hospodárenia minulých rokov (+/- 428)	127	-14 130 166,74	-21 716 721,20
2.	Výsledok hospodárenia za účtovné obdobie (+/-) r. 001 - (r. 120 + r. 123 + r. 127 + r. 129 + r. 130 + r. 185 + r. 188)	128	-2 360 962,92	7 586 554,46
A.IV.	Podiely iných účtovných jednotiek	129		
B.	Záväzky súčet r. 131 + r. 136 + r. 144 + r. 156 + r. 178	130	36 677 420,34	37 931 211,32
B.I.	Rezervy súčet (r. 132 až 135)	131	17 260 545,62	15 009 838,00
B.I.1.	Rezervy zákonné dlhodobé (451AÚ)	132		
2.	Ostatné rezervy (459AÚ)	133	16 352 059,23	14 808 209,01
3.	Rezervy zákonné krátkodobé (323AÚ, 451AÚ)	134		
4.	Ostatné krátkodobé rezervy (323AÚ, 459AÚ)	135	908 486,39	201 628,99
B.II.	Zúčtovanie medzi subjektami verejnej správy súčet (r. 137 až r. 143)	136	18 642 340,06	22 305 862,63
B.II.1.	Zúčtovanie odvodov príjmov rozpočtových organizácií do rozpočtu zriaďovateľa (351)	137	187 931,03	166 549,88
2.	Zúčtovanie transferov štátneho rozpočtu (353)	138	18 454 409,03	22 139 312,75
3.	Zúčtovanie transferov rozpočtu obce a vyššieho územného celku (355)	139		
4.	Zúčtovanie transferov zo štátneho rozpočtu v rámci konsolidovaného celku (356)	140		
5.	Ostatné zúčtovanie rozpočtu obce a vyššieho územného celku (357)	141		
6.	Zúčtovanie transferov zo štátneho rozpočtu iným subjektom (358)	142		
7.	Zúčtovanie transferov medzi subjektami verejnej správy (359)	143		
B.III.	Dlhodobé záväzky súčet (r. 145 až 153 + r. 155)	144	16 809,02	7 582,26
B.III.1.	Ostatné dlhodobé záväzky (479AÚ)	145		
2.	Dlhodobé prijaté preddavky (475AÚ)	146		
3.	Dlhodobé zmenky na úhradu (478AÚ)	147		
4.	Záväzky zo sociálneho fondu (472)	148	16 809,02	7 582,26
5.	Záväzky z nájmu (474AÚ)	149		
6.	Dlhodobé nevyfakturované dodávky (476AÚ)	150		
7.	Pohľadávky a záväzky z pevných termínových operácií (373AÚ)	151		
8.	Predané opcie (377AÚ)	152		
9.	Iné záväzky (379AÚ)	153		
	z toho: odložený daňový záväzok	154		
10.	Vydané dlhopisy dlhodobé (473AÚ) - (255AÚ)	155		
B.IV.	Krátkodobé záväzky súčet (r. 157 až 177)	156	757 725,64	607 928,43
B.IV.1.	Dodávatelia (321)	157	310 408,13	112 349,50
2.	Zmenky na úhradu (322, 478AÚ)	158		
3.	Prijaté preddavky (324, 475AÚ)	159		
4.	Ostatné záväzky (325, 479AÚ)	160		
5.	Neufakturované dodávky (326, 476AÚ)	161	3 074,50	405,00
6.	Záväzky z nájmu (474AÚ)	162		
7.	Pohľadávky a záväzky z pevných termínových operácií (373AÚ)	163		
8.	Predané opcie (377AÚ)	164		
9.	Iné záväzky (379AÚ)	165	18 590,66	68 684,11
10.	Záväzky z upísaných nesplatených cenných papierov a vkladov (367)	166		
11.	Záväzky voči združeniu (368)	167		
12.	Zamestnanci (331)	168	224 257,79	232 331,54
13.	Ostatné záväzky voči zamestnancom (333)	169	0,00	668,10
14.	Zúčtovanie s orgánmi sociálneho poistenia a zdravotného poistenia (336)	170	160 866,08	153 679,79
15.	Daň z príjmov (341)	171		0,00
16.	Ostatné priame dane (342)	172	40 324,45	39 677,83
17.	Daň z pridanej hodnoty (343)	173		0,00
18.	Ostatné dane a poplatky (345)	174	204,03	132,56
19.	Spojovací účet pri združení (396AÚ)	175		
20.	Zúčtovanie s Európskou úniou (371AÚ)	176		
21.	Transfery a ostatné zúčtovanie so subjektami mimo verejnej správy (372AÚ)	177		
B.V.	Bankové úvery a výpomoci súčet (r. 179 až 184)	178		
B.V.1.	Bankové úvery dlhodobé (461AÚ)	179		
2.	Bežné bankové úvery (461AÚ, 221AÚ, 231, 232)	180		
3.	Vydané dlhopisy krátkodobé (473AÚ, 241) - (255AÚ)	181		
4.	Ostatné krátkodobé finančné výpomoci (249)	182		
5.	Prijaté návratné finančné výpomoci od subjektov verejnej správy dlhodobé (273AÚ)	183		
6.	Prijaté návratné finančné výpomoci od subjektov verejnej správy krátkodobé (273AÚ)	184		
C.	Časové rozlíšenie súčet (r. 186 + r. 187)	185	104 981,30	117 293,70
C.1.	Výdavky budúcich období (383)	186		
2.	Výnosy budúcich období (384)	187	104 981,30	117 293,70
D.	Vzťahy k účtom klientov štátnej pokladnice (účtová skupina 20)	188		

Zostavený za: Úrad geodézie, kartografie a katastra SR

 Výkaz ziskov a strát
 zostavený k: 31.12.2018
 Mena: EUR

Číslo účtu alebo skupiny	Náklady	Číslo riadku	2018			2017
			Hlavná činnosť	Podnikateľská činnosť	Spolu	
			1	2	3	
a	b	c				
50	Spotrebované nákupy (r. 002 až r. 005)	001	477 167,47		477 167,47	503 031,97
501	Spotreba materiálu	002	290 229,46		290 229,46	326 870,93
502	Spotreba energie	003	186 938,01		186 938,01	176 161,04
503	Spotreba ostatných neskladovateľných dodávok	004				
504, 507	Predaný tovar, Predaná nehnuteľnosť	005				
51	Služby (r. 007 až r. 010)	006	9 812 595,12		9 812 595,12	6 061 334,00
511	Opravy a udržiavanie	007	207 053,48		207 053,48	472 980,06
512	Cestovné	008	114 709,42		114 709,42	140 712,65
513	Náklady na reprezentáciu	009	7 448,88		7 448,88	7 526,27
516	Ostatné služby	010	9 483 383,34		9 483 383,34	5 440 115,02
52	Osobné náklady (r. 012 až r. 016)	011	5 885 795,08		5 885 795,08	5 144 095,22
521	Mzdové náklady	012	4 159 612,52		4 159 612,52	3 628 162,31
524	Zákonné sociálne poistenie	013	1 436 681,91		1 436 681,91	1 266 133,75
525	Ostatné sociálne poistenie	014	56 821,21		56 821,21	36 487,98
527	Zákonné sociálne náklady	015	232 679,44		232 679,44	213 311,18
528	Ostatné sociálne náklady	016				
53	Dane a poplatky (r. 018 až r. 020)	017	499 310,11		499 310,11	134 155,55
531	Daň z motorových vozidiel	018	204,03		204,03	132,56
532	Daň z nehnuteľnosti	019	25 275,29		25 275,29	26 751,41
538	Ostatné dane a poplatky	020	473 830,79		473 830,79	107 271,58
54	Ostatné náklady na prevádzkovú činnosť (r. 022 až r. 028)	021	116 674,74		116 674,74	4 566 846,27
541	Zostatková cena predaného dlhodobého nehmotného majetku a dlhodobého hmotného majetku	022				
542	Predaný materiál	023				
544	Zmluvné pokuty, penále a úroky z omeškania	024	3,88		3,88	4 546 145,40
545	Ostatné pokuty, penále a úroky z omeškania	025	110 862,29		110 862,29	175,40
546	Odpis pohľadávky	026				
548	Ostatné náklady na prevádzkovú činnosť	027	5 743,08		5 743,08	20 525,47
549	Manká a škody	028	65,49		65,49	
55	Odpisy, rezervy a opravné položky z prevádzkovej činnosti a finančnej činnosti a zúčtovanie časového rozlíšenia (r. 030 + r. 031 + r. 036 + r. 039)	029	9 247 174,53		9 247 174,53	7 436 171,43
551	Odpisy dlhodobého nehmotného majetku a dlhodobého hmotného majetku	030	6 182 585,84		6 182 585,84	6 050 317,46
	Rezervy a opravné položky z prevádzkovej činnosti (r. 032 až r. 035)	031	3 064 588,69		3 064 588,69	1 385 853,97
552	Tvorba zákonných rezerv z prevádzkovej činnosti	032				
553	Tvorba ostatných rezerv z prevádzkovej činnosti	033	3 062 065,27		3 062 065,27	1 249 662,51
557	Tvorba zákonných opravných položiek z prevádzkovej činnosti	034				
558	Tvorba ostatných opravných položiek z prevádzkovej činnosti	035	2 523,42		2 523,42	136 191,46
	Rezervy a opravné položky z finančnej činnosti (r. 037+ r. 038)	036				
554	Tvorba rezerv z finančnej činnosti	037				
559	Tvorba opravných položiek z finančnej činnosti	038				
555	Zúčtovanie komplexných nákladov budúcich období	039				
56	Finančné náklady (r. 041 až r. 049)	040	5 625,93		5 625,93	5 279,08
561	Predané cenné papiere a podiely	041				
562	Úroky	042				
563	Kurzové straty	043	32,50		32,50	89,53
564	Náklady na precenenie cenných papierov	044				
566	Náklady na krátkodobý finančný majetok	045				
567	Náklady na derivátové operácie	046				
568	Ostatné finančné náklady	047	5 593,43		5 593,43	5 182,55
569	Manká a škody na finančnom majetku	048				7,00
	Podiel konsolidujúcej účtovnej jednotky na výsledku hospodárenia pridružených účtovných jednotiek verejnej správy	049				
57	Mimoriadne náklady (r. 051 až r. 054)	050				
572	Škody	051				
574	Tvorba rezerv	052				
578	Ostatné mimoriadne náklady	053				
579	Tvorba opravných položiek	054				
58	Náklady na transfery a náklady z odvodu príjmov (r. 056 až r. 064)	055	261 515,45		261 515,45	162 585,63
581	Náklady na transfery zo štátneho rozpočtu do štátnych rozpočtových organizácií a príspevkových organizácií	056				
582	Náklady na transfery zo štátneho rozpočtu ostatným subjektom verejnej správy	057				
583	Náklady na transfery zo štátneho rozpočtu subjektom mimo verejnej správy	058				
584	Náklady na transfery z rozpočtu obce alebo z rozpočtu vyššieho územného celku do rozpočtových organizácií a príspevkových organizácií zriadených obcou alebo vyšším územným celkom	059				
585	Náklady na transfery z rozpočtu obce alebo z rozpočtu vyššieho územného celku ostatným subjektom verejnej správy	060				
586	Náklady na transfery z rozpočtu obce alebo z rozpočtu vyššieho územného celku subjektom mimo verejnej správy	061				
587	Náklady na ostatné transfery	062				
588	Náklady z odvodu príjmov	063	239 984,30		239 984,30	144 217,37
589	Náklady z budúceho odvodu príjmov	064	21 531,15		21 531,15	18 368,26
	Účtové skupiny 50 - 58 celkom súčet (r.001 + r.006 + r.011 + r.017 + r.021 + r.029 + r.040 + r.050 + r.055)	065	26 305 858,43		26 305 858,43	24 013 499,15
Číslo účtu alebo skupiny	Výnosy, daň z príjmov a výsledok hospodárenia	Číslo riadku	2018			2017
			Hlavná činnosť	Podnikateľská činnosť	Spolu	
			1	2	3	
a	b	c				
60	Tržby za vlastné výkony a tovar (r. 067 až r. 069)	066	590 719,35		590 719,35	377 252,63
601	Tržby za vlastné výkony	067	3 718,00		3 718,00	57,00
602	Tržby z predaja služieb	068	587 001,35		587 001,35	377 195,63
604, 607	Tržby za tovar, Výnosy z nehnuteľnosti na predaj	069				
61	Zmena stavu vnútroorganizačných zásob (r. 071 až r. 074)	070	-527,00		-527,00	
611	Zmena stavu nedokončenej výroby	071	-527,00		-527,00	
612	Zmena stavu polotovarov	072				
613	Zmena stavu výrobkov	073				
614	Zmena stavu zverlat	074				
62	Aktivácia (r. 076 až r. 079)	075				
621	Aktivácia materiálu a tovaru	076				
622	Aktivácia vnútroorganizačných služieb	077				
623	Aktivácia dlhodobého nehmotného majetku	078				
624	Aktivácia dlhodobého hmotného majetku	079				
63	Daňové a colné výnosy a výnosy z poplatkov (r. 081 až r. 083)	080				
631	Daňové a colné výnosy štátu	081				

632	Daňové výnosy samosprávy	082			
633	Výnosy z poplatkov	083			
64	Ostatné výnosy z prevádzkovej činnosti (r. 085 až r. 090)	084	84 338,01	84 338,01	21 948,08
641	Tržby z predaja dlhodobého nehmotného majetku a dlhodobého hmotného majetku	085	28 414,00	28 414,00	
642	Tržby z predaja materiálu	086			
644	Zmluvné pokuty, penále a úroky z omeškania	087	39 000,00	39 000,00	12 459,12
645	Ostatné pokuty, penále a úroky z omeškania	088	452,32	452,32	386,00
646	Výnosy z odpísaných pohľadávok	089			
648	Ostatné výnosy z prevádzkovej činnosti	090	16 471,69	16 471,69	9 122,96
65	Zúčtovanie rezerv a opravných položiek z prevádzkovej činnosti a finančnej činnosti a zúčtovanie časového rozlíšenia (r. 092 + r. 097 + r. 100)	091	811 357,85	811 357,85	46 117,68
	Zúčtovanie rezerv a opravných položiek z prevádzkovej činnosti (r. 093 až r. 096)	092	811 357,85	811 357,85	46 117,68
652	Zúčtovanie zákonných rezerv z prevádzkovej činnosti	093			40 560,00
653	Zúčtovanie ostatných rezerv z prevádzkovej činnosti	094	811 357,85	811 357,85	5 557,68
657	Zúčtovanie zákonných opravných položiek z prevádzkovej činnosti	095			
658	Zúčtovanie ostatných opravných položiek z prevádzkovej činnosti	096			
	Zúčtovanie rezerv a opravných položiek z finančnej činnosti (r. 098 + r. 099)	097			
654	Zúčtovanie rezerv z finančnej činnosti	098			
659	Zúčtovanie opravných položiek z finančnej činnosti	099			
655	Zúčtovanie komplexných nákladov budúcich období	100			
66	Finančné výnosy (r. 102 až r. 110)	101	4,69	4,69	10,49
661	Tržby z predaja cenných papierov a podielov	102			
662	Úroky	103			
663	Kurzové zisky	104	4,69	4,69	3,49
664	Výnosy z precenenia cenných papierov	105			
665	Výnosy z dlhodobého finančného majetku	106			
666	Výnosy z krátkodobého finančného majetku	107			
667	Výnosy z derivátových operácií	108			
668	Ostatné finančné výnosy	109			7,00
	Podiel konsolidujúcej účtovnej jednotky na výsledku hospodárenia pridružených účtovných jednotiek verejnej správy	110			
67	Mimoriadne výnosy (r. 112 až r. 115)	111			
672	Náhrady škôd	112			
674	Zúčtovanie rezerv	113			
678	Ostatné mimoriadne výnosy	114			
679	Zúčtovanie opravných položiek	115			
68	Výnosy z transferov a rozpočtových príjmov v štátnych rozpočtových organizáciách a príspevkových organizáciách (r. 117 až r. 125)	116	22 459 002,81	22 459 002,81	31 154 724,73
681	Výnosy z bežných transferov zo štátneho rozpočtu	117	16 373 556,67	16 373 556,67	25 200 808,60
682	Výnosy z kapitálových transferov zo štátneho rozpočtu	118	6 085 446,14	6 085 446,14	5 953 916,13
683	Výnosy z bežných transferov od ostatných subjektov verejnej správy	119			
684	Výnosy z kapitálových transferov od ostatných subjektov verejnej správy	120			
685	Výnosy z bežných transferov od Európskej únie	121			
686	Výnosy z kapitálových transferov od Európskej únie	122			
687	Výnosy z bežných transferov od ostatných subjektov mimo verejnej správy	123			
688	Výnosy z kapitálových transferov od ostatných subjektov mimo verejnej správy	124			
689	Výnosy z odvodu rozpočtových príjmov	125			
69	Výnosy z transferov a rozpočtových príjmov v obciach, vyšších územných celkoch a v rozpočtových organizáciách a príspevkových organizáciách zriadených obcou alebo vyšším územným celkom (r. 127 až r. 135)	126			
691	Výnosy z bežných transferov z rozpočtu obce alebo z rozpočtu vyššieho územného celku v rozpočtových organizáciách a príspevkových organizáciách zriadených obcou alebo vyšším územným celkom	127			
692	Výnosy z kapitálových transferov z rozpočtu obce alebo z rozpočtu vyššieho územného celku v rozpočtových organizáciách a príspevkových organizáciách zriadených obcou alebo vyšším územným celkom	128			
693	Výnosy samosprávy z bežných transferov zo štátneho rozpočtu a od iných subjektov verejnej správy	129			
694	Výnosy samosprávy z kapitálových transferov zo štátneho rozpočtu a od iných subjektov verejnej správy	130			
695	Výnosy samosprávy z bežných transferov od Európskej únie	131			
696	Výnosy samosprávy z kapitálových transferov od Európskej únie	132			
697	Výnosy samosprávy z bežných transferov od ostatných subjektov mimo verejnej správy	133			
698	Výnosy samosprávy z kapitálových transferov od ostatných subjektov mimo verejnej správy	134			
699	Výnosy samosprávy z odvodu rozpočtových príjmov	135			
	Účtová trieda 6 celkom súčet (r. 066 + r. 070 + r. 075 + r. 080 + r. 084 + r. 091 + r. 101 + r. 111 + r. 116 + r. 126)	136	23 944 895,51	23 944 895,51	31 600 053,61
	Výsledok hospodárenia pred zdanením (r. 136 minus r. 065) (+/-)	137	-2 360 962,92	-2 360 962,92	7 586 554,46
591	Splatná daň z príjmov	138			
595	Dodatocne platená daň z príjmov	139			
	Výsledok hospodárenia po zdanení (r. 137 minus (r. 138, r. 139) (+/-))	140	-2 360 962,92	-2 360 962,92	7 586 554,46
	z toho: pripadajúci na podiely iných účtovných jednotiek	141			

**Poznámky konsolidovanej účtovnej zvierky
zostavenej k 31. decembru 2018**

(ďalej len „konsolidované poznámky“)

I. VŠEOBECNÉ ÚDAJE

1. Identifikačné údaje konsolidujúcej účtovnej jednotky:

Názov konsolidujúcej účtovnej jednotky: Úrad geodézie, kartografie a katastra Slovenskej republiky

Sídlo konsolidujúcej účtovnej jednotky: Chlumeckého 2, 820 12 Bratislava 212

IČO konsolidujúcej účtovnej jednotky: 00166260

Dátum založenia/zriadenia konsolidujúcej účtovnej jednotky: 1. 7. 1973

Konsolidovaná účtovná zvierka konsolidovaného celku Úrad geodézie, kartografie a katastra Slovenskej republiky bola zostavená v súlade so zákonom č. 431/2002 Z. z. o účtovníctve v znení neskorších predpisov (ďalej len „zákon o účtovníctve“) a v súlade s Opatrením Ministerstva financií Slovenskej republiky zo dňa 17. decembra 2008 č. MF/27526/2008 – 31, ktorým sa ustanovujú podrobnosti o metódach a postupoch konsolidácie vo verejnej správe a podrobnosti o usporiadaní a označovaní položiek konsolidovanej účtovnej zvierky vo verejnej správe v znení neskorších predpisov.

Konsolidovaná účtovná zvierka je sprístupnená k nahliadnutiu v sídle konsolidujúcej účtovnej jednotky Úrad geodézie, kartografie a katastra Slovenskej republiky, Chlumeckého 2, 820 12 Bratislava 212.

2. Informácie o konsolidovanom celku

Konsolidovaný celok Úrad geodézie, kartografie a katastra Slovenskej republiky obsahuje tieto účtovné jednotky:

Názov účtovnej jednotky	Právna forma	Podiel konsolidujúcej ÚJ na ZI (%)	Podiel konsolidujúcej ÚJ na hlasovacích právach (%)
Úrad geodézie, kartografie a katastra SR	rozpočtová organizácia	83,75	0,00
Geodetický a kartografický ústav Bratislava	rozpočtová organizácia	12,20	0,00
Výskumný ústav geodézie a kartografie Bratislava	príspevková organizácia	4,05	0,00

Identifikačné údaje všetkých účtovných jednotiek konsolidovaného celku Úrad geodézie, kartografie a katastra Slovenskej republiky sú uvedené v tabuľkovej prílohe č. 1 poznámok konsolidovanej účtovnej zvierky.

3. Informácie o organizačnej štruktúre a hlavných predstaviteľoch konsolidujúcej účtovnej jednotky

Štatutárny orgán konsolidujúcej účtovnej jednotky: Ing. Mária Frindrichová

Zástupca štatutárneho orgánu konsolidujúcej účtovnej jednotky: Ing. Ľubomír Suchý

Generálna tajomníčka služobného úradu konsolidujúcej účtovnej jednotky: JUDr. Helena Kresáneková

Konsolidovaný celok mal v roku 2018 priemerne 261,6 zamestnancov, z toho 37,0 riadiacich zamestnancov.

4. Zmena konsolidovaného celku

V priebehu účtovného obdobia od 1. januára 2018 do 31. decembra 2018 nedošlo k zmenám v štruktúre konsolidovaného celku Úrad geodézie, kartografie a katastra Slovenskej republiky.

5. Informácie o výsledku hospodárenia z dôvodu predaja majetku medzi účtovnými jednotkami konsolidovaného celku Úrad geodézie, kartografie a katastra Slovenskej republiky

V priebehu účtovného obdobia roku 2018 sa medzi účtovnými jednotkami konsolidovaného celku Úrad geodézie, kartografie a katastra Slovenskej republiky neuskutočnil nákup resp. predaj majetku. Dosiahnutý výsledok hospodárenia bol v rámci konsolidačných úprav eliminovaný.

6. Informácie o účtovných zásadách a účtovných metódach

Dlhodobý nehmotný a dlhodobý hmotný majetok

Dlhodobý majetok obstaraný kúpou sa oceňuje obstarávacou cenou, ktorá zahrňuje cenu obstarania a náklady súvisiace s obstaraním (clo, prepravu, montáž, poistné a pod.). Súčasťou obstarávacej ceny dlhodobého hmotného a nehmotného majetku nie sú úroky z úverov. Zľava z ceny, ktorú poskytol dodávateľ k majetku, sa účtuje ako zníženie nákladov na predaný alebo spotrebovaný majetok.

Hodnota obstarávaného dlhodobého hmotného majetku, ktorý sa používa, sa trvalo zníži o oprávky, ktoré zodpovedajú výške opotrebenia majetku.

O opravných položkách sa účtuje v prípade prechodného zníženia hodnoty majetku ku dňu, ku ktorému sa zostavuje účtovná závierka.

Dlhodobý majetok vytvorený vlastnou činnosťou sa oceňuje vlastnými nákladmi. Za vlastné náklady sa považujú všetky priame náklady vynaložené na výrobu alebo inú činnosť a všetky nepriame náklady vzťahujúce sa na výrobu alebo inú činnosť.

Dlhodobý majetok nadobudnutý bezodplatným prevodom pri splynutí, zlúčení, rozdelení alebo pri prevode správy sa oceňuje cenou, v ktorej sa doteraz viedol v účtovníctve. Ak cenu nie je možné zistiť, oceňuje sa reprodukčnou cenou. Dlhodobý nehmotný a hmotný majetok obstaraný iným spôsobom (napr. bezodplatne nadobudnutý majetok, delimitovaný, novo zistený majetok pri inventarizácii) sa oceňuje reprodukčnou cenou, t. j. cenou, za ktorú by sa majetok obstaral v čase, keď sa o ňom účtuje.

Dlhodobý nehmotný majetok a dlhodobý hmotný majetok odpisovaný sa odpisuje podľa odpisového plánu, ktorý bol zostavený na základe predpokladanej doby jeho používania a predpokladaného priebehu jeho morálneho a fyzického opotrebenia. Účtovná jednotka odpisuje majetok na základe § 8 zákona č. 431/2002 Z. z. o účtovníctve a na základe § 30 Opatrenia MF SR č. 16786/2007-31, ktorým sa ustanovujú podrobnosti o postupoch účtovania a rámcovej účtovej osnove pre rozpočtové organizácie, príspevkové organizácie, štátne fondy, obce a vyššie územné celky v znení neskorších predpisov. Z uvedených právnych noriem vyplýva, že účtovná jednotka odpisuje dlhodobý nehmotný a hmotný majetok v súlade s účtovnými zásadami a účtovnými metódami, a to nepriamo prostredníctvom účtovných odpisov. Dlhodobý nehmotný majetok účtovná jednotka zaraďuje do 2. odpisovej skupiny, hmotný majetok sa odpisuje počas predpokladanej doby používania zodpovedajúcej spotrebe budúcich ekonomických úžitkov z majetku. Účtovné odpisy si účtovná jednotka stanovuje sama, a to na základe vlastného odpisového plánu, pri tvorbe ktorého sa zohľadňuje doba použiteľnosti, počet výrobkov alebo podobných jednotiek, u ktorých sa predpokladá ich získanie prostredníctvom majetku, pričom sa predovšetkým zohľadňuje:

- a) očakávané použitie majetku a intenzita jeho využitia,
- b) očakávané fyzické opotrebovanie majetku, ktoré závisí od bežných podmienok jeho využívania, ako je zmennosť, plán opráv a údržby, starostlivosť o majetok v čase, keď sa nevyužíva,
- c) technické a morálne zastaranie,
- d) zákonné alebo iné obmedzenia na používanie majetku.

Ak sa zmenia podmienky používania majetku, účtovná jednotka prehodnotí odpisový plán a upraví zostatkovú dobu odpisovania alebo sadzby odpisovania.

Zostavenie odpisového plánu je internou záležitosťou účtovnej jednotky.

Prepočet odpisov od 1.1.2005 budov a stavieb, resp. majetku, ktorého hodnota je významná, a to aj takého majetku, ktorý mal nulovú zostatkovú hodnotu a naďalej sa v účtovných jednotkách používa, bol vykonaný už k 31.12.2017 v zmysle Metodického usmernenia MF SR č. MF/013292/2017-352 zo dňa 29.5.2017 o odpisovaní dlhodobého majetku.

Dlhodobý finančný majetok

Konsolidujúca účtovná jednotka o dlhodobom finančnom majetku neúčtuje.

Zásoby

Zásoby nakupované sa oceňujú obstarávacou cenou, ktorá zahŕňa cenu obstarania a náklady súvisiace s obstaraním (clo, dovoznú prirážku, prepravu, poistné, provízie, skonto a pod.). Úroky z cudzích zdrojov nie sú súčasťou obstarávacej ceny. Nakupované zásoby sú oceňované váženým aritmetickým priemerom z obstarávacích cien.

Zásoby vytvorené vlastnou činnosťou sa oceňujú vlastnými nákladmi.

Toto ocenenie sa upravuje o zníženie hodnoty zásob.

Pohľadávky

Pohľadávky pri ich vzniku sa oceňujú menovitou hodnotou.

Opravná položka sa vytvára napr. k pohľadávkam po splatnosti a nedobytným pohľadávkam, kde existuje riziko nevykonalnosti pohľadávok.

Účtovná jednotka Úrad geodézie, kartografie a katastra Slovenskej republiky v roku 2018 vytvorila a zaúčtovala opravné položky v celkovej sume 2 523,42 € (Ing. Marián Bulla, Ing. Lubomír Poliak). K 31.12.2018 účtovná jednotka Úrad geodézie, kartografie a katastra Slovenskej republiky eviduje opravné položky v celkovej sume 136 191,46 €.

Účtovná jednotka Výskumný ústav geodézie a kartografie v Bratislave v roku 2018 netvorila opravné položky. V roku 2013 vytvorila opravnú položku k faktúram spoločnosti MB Kart v celkovej sume 76 780,00 €. Tieto faktúry boli k 31.12.2018 neuhradené.

Finančné účty

Peňažné prostriedky a ceniny sa oceňujú menovitou hodnotou.

Náklady budúcich období a príjmy budúcich období

Náklady budúcich období a príjmy budúcich období sú vykázané vo výške, ktorá je potrebná na dodržanie zásady vecnej a časovej súvislosti s účtovným obdobím.

Rezervy

Rezervy sú záväzky s neurčitým časovým vymedzením alebo výškou a oceňujú sa v očakávanej výške záväzku. V účtovnej závierke sa tvorili rezervy na prebiehajúce a hroziace súdne spory.

Účtovné jednotky kapitoly Úrad geodézie, kartografie a katastra Slovenskej republiky vyplácajú svojim zamestnancom rôzne typy zamestnaneckých požitkov vyplývajúcich z vyššej kolektívnej zmluvy, kolektívnych zmlúv jednotlivých účtovných jednotiek a z relevantnej legislatívy. O vyplácaných zamestnaneckých požitkoch poskytli účtovné jednotky kapitoly Ministerstvu financií Slovenskej republiky podklady k centrálnemu výpočtu rezerv na odchodné a iné zamestnanecké požitky, pričom postupovali podľa „Metodickej pomôcky k vyplneniu formulára ako podkladu pre výpočet rezerv na zamestnanecké požitky“. Podklady boli Ministerstvu financií Slovenskej republiky odoslané cez Centrálny konsolidačný systém (CKS).

Záväzky

Záväzky sa pri ich vzniku oceňujú menovitou hodnotou a pri ich prevzatí sa oceňujú obstarávacou cenou. Ak sa pri inventarizácii zistí, že suma záväzkov je iná, ako ich výška v účtovníctve, uvedú sa záväzky v účtovníctve a v účtovnej závierke v tomto zistenom ocenení.

Výdavky budúcich období a výnosy budúcich období

Výdavky budúcich období a výnosy budúcich období sú vykázané vo výške, ktorá je potrebná na dodržanie zásady vecnej a časovej súvislosti s účtovným obdobím.

Deriváty

Konsolidujúca účtovná jednotka o derivátoch neúčtuje.

Majetok a záväzky zabezpečené derivátmi

Konsolidujúca účtovná jednotka o majetku a záväzkoch zabezpečených derivátmi neúčtuje.

Cudzia mena

Majetok a záväzky vyjadrené v cudzej mene sa prepočítavajú na slovenskú menu euro referenčným výmenným kurzom určeným a vyhláseným Európskou centrálnou bankou alebo Národnou bankou Slovenska v deň predchádzajúci dňu uskutočnenia účtovného prípadu alebo v iný deň, ak to ustanovuje osobitný predpis, resp. v deň, ku ktorému sa zostavuje účtovná závierka.

Výnosy

Tržby za vlastné výkony a tovar neobsahujú daň z pridanej hodnoty. Sú tiež znížené o zľavy a zrážky (rabaty, bonusy, skontá, dobropisy a pod.) bez ohľadu na to, či zákazník mal vopred na zľavu nárok, alebo či ide o dodatočne uznanú zľavu. Tržby sú účtované ku dňu splnenia dodávky alebo služby.

O výnosoch z poplatkov sa účtuje v časovej a vecnej súvislosti s vyrubení poplatkov.

Opravy chýb minulých období

V roku 2018 sa významne opravovali rezervy na súdne spory - zrušenie rezerv na štyri vyhraté súdne spory, rozpustenie rezerv na štyri prehraté súdne spory a vytvorenie novej rezervy na šesť súdnych sporov.

V rámci konsolidačných úprav sa vytvorili rezervy na dva ďalšie prebiehajúce súdne spory, pri týchto súdnych sporoch hrozí, že Úrad geodézie, kartografie a katastra Slovenskej republiky bude neúspešný a odúčtovať sa rezervy na dva ďalšie vyhraté súdne spory.

II. INFORMÁCIE O METÓDACH A POSTUPOCH KONSOLIDÁCIE

1. Informácie o použitých metódach konsolidácie

Konsolidované účtovné jednotky boli zahrnuté do konsolidovanej účtovnej závierky konsolidovaného celku Úrad geodézie, kartografie a katastra Slovenskej republiky metódou konsolidácie uvedenou v nasledujúcom prehľade:

Názov resp. obchodné meno konsolidovanej účtovnej jednotky	Metóda úplnej konsolidácie	Metóda podielovej konsolidácie	Metóda vlastného imania
Úrad geodézie, kartografie a katastra SR	áno	nie	nie
Geodetický a kartografický ústav Bratislava	áno	nie	nie
Výskumný ústav geodézie a kartografie v Bratislave	áno	nie	nie

Metóda úplnej konsolidácie bola použitá pri všetkých dcérskych účtovných jednotkách.

III. INFORMÁCIE O ÚDAJOCH NA STRANE AKTÍV A PASÍV SÚVAHY

1. Dlhodobý majetok

Prehľad o pohybe dlhodobého nehmotného majetku a dlhodobého hmotného majetku od 1. januára 2018 do 31. decembra 2018 je uvedený v tabuľkovej prílohe č. 2 konsolidovaných poznámok.

Dlhodobý finančný majetok kapitola neeviduje.

2. Zásoby

Zníženie úžitkovej hodnoty zásob zohľadnené vytvorením opravnej položky nebolo v konsolidovanej účtovnej jednotke účtované.

3. Pohľadávky

K pochybným a nedobytným pohľadávkam, kde existuje riziko nevymožiteľnosti, bola vytvorená opravná položka.

Vývoj opravnej položky k pohľadávkam od 1. januára 2018 do 31. decembra 2018 je uvedený v tabuľkovej prílohe č. 8 konsolidovaných poznámok.

Prehľad pohľadávok z hľadiska ich vekovej štruktúry a z hľadiska doby splatnosti je uvedený v tabuľkovej prílohe č. 9 konsolidovaných poznámok.

Z celkovej hodnoty pohľadávok 242 982,86 EUR (brutto) predstavujú pohľadávky voči ostatným účtovným jednotkám súhrnného celku hodnotu 0 EUR (brutto).

4. Časové rozlíšenie aktív

V tabuľkovej prílohe č. 10 konsolidovaných poznámok sú uvedené významné položky časového rozlíšenia na strane aktív – náklady budúcich období.

5. Vlastné imanie

Prehľad o pohybe vlastného imania konsolidovaného celku Úrad geodézie, kartografie a katastra Slovenskej republiky od 1. januára 2018 do 31. decembra 2018 je uvedený v tabuľkovej prílohe č. 12 konsolidovaných poznámok.

V položke oceňovacie rozdiely z precenenia majetku a záväzkov nebolo v konsolidovanej účtovnej jednotke účtované.

V položke oceňovacie rozdiely z kapitálových účastín nebolo v konsolidovanej účtovnej jednotke účtované.

V roku 2018 sa významne opravovali rezervy na súdne spory - zrušenie rezervy na štyri vyhraté súdne spory, rozpustenie rezervy na štyri prehraté súdne spory a vytvorenie novej rezervy na šesť ďalších súdnych sporov.

V rámci konsolidačných úprav sa vytvorili rezervy na dva ďalšie prebiehajúce súdne spory a odúčtovali sa rezervy na dva vyhraté súdne spory. Pri týchto súdnych sporoch hrozí, že Úrad geodézie, kartografie a katastra Slovenskej republiky bude neúspešný.

6. Rezervy

Prehľad rezerv konsolidovaného celku od 1. januára 2018 do 31. decembra 2018 v členení na rezervy ostatné dlhodobé a rezervy ostatné krátkodobé sú uvedené v tabuľkovej prílohe č. 14 konsolidovaných poznámok.

Popis významných položiek rezerv (*dôvod tvorby a predpokladaný rok použitia rezervy*):

Prebiehajúce a hroziace súdne spory – rizikovosť súdnych sporov, predpokladaný rok použitia rezervy rok 2019 a ďalšie roky.

Účtovné jednotky kapitoly Úrad geodézie, kartografie a katastra Slovenskej republiky poskytujú svojim zamestnancom rôzne typy zamestnaneckých požitkov, ktoré vyplývajú z kolektívnych zmlúv a z relevantnej legislatívy. V roku 2018 boli rezervy na zamestnanecké požitky centrálné zaúčtované na Ministerstve financií Slovenskej republiky.

V celkovej výške rezerv nie sú vykázané rezervy voči ostatným účtovným jednotkám súhrnného celku:

Popis rezervy	Vytvorené voči účtovnej jednotke	Stav k 31. decembru 2018
-	-	-
Spolu	-	-

7. Závazky

Prehľad záväzkov podľa doby splatnosti je uvedený v tabuľkovej prílohe č. 15 konsolidovaných poznámok.

Z celkovej hodnoty záväzkov 774 534,66 EUR predstavujú záväzky voči ostatným účtovným jednotkám súhrnného celku hodnotu 102 442,04 EUR, z toho záväzky po lehote splatnosti 0 EUR.

Nárast celkovej čiastky záväzkov oproti roku 2017 je najmä z dôvodu vyššej hodnoty záväzkov na účte 321-Dodávateľia.

8. Bankové úvery a ostatné prijaté návratné finančné výpomoci

Bankové úvery a ostatné prijaté návratné finančné výpomoci k 31. decembru 2018 vykazujú nulovú hodnotu. Taktiež aj návratné finančné výpomoci prijaté od účtovných jednotiek súhrnného celku vykazujú nulovú hodnotu.

9. Časové rozlíšenie pasív

V tabuľkovej prílohe č. 18 konsolidovaných poznámok sú uvedené významné položky časového rozlíšenia na strane pasív – výnosy budúcich období.

V tabuľkovej prílohe č. 18 časové rozlíšenie na strane pasív evidujeme len položku ostatné. Bližšie členenie je uvedené v nasledovnom prehľade:

Výnosy budúcich období	Stav k 31. decembru 2018
Organizácia verejnej správy SR	-
Organizácia mimo verejnej správy SR	104 981,30
Prostriedky Európskej únie	-
Spolu	104 981,30

10. Výnosy

V tabuľkovej prílohe č. 22 konsolidovaných poznámok je uvedené detailné členenie vybraných položiek výnosov z prevádzkovej činnosti konsolidovaného celku Úrad geodézie, kartografie a katastra Slovenskej republiky účtovného obdobia roku 2018.

K 31. decembru 2018 sú ako výnosy konsolidovaného celku Úrad geodézie, kartografie a katastra Slovenskej republiky vykázané aj výnosy voči ostatným účtovným jednotkám súhrnného celku.

Názov účtu výnosov	Výška výnosov voči ÚJ súhrnného celku
-	-
Spolu	-

Podrobné členenie výnosových účtov voči ostatným účtovným jednotkám súhrnného celku je uvedené v nasledovnej tabuľke:

Názov účtu výnosov	Výška výnosov voči ÚJ súhrnného celku
-	-
Spolu	-

11. Náklady

V tabuľkových prílohách č. 19, 20 a 21 konsolidovaných poznámok je uvedené detailné členenie vybraných položiek nákladov konsolidovaného celku Úrad geodézie, kartografie a katastra Slovenskej republiky účtovného obdobia roku 2018.

K 31. decembru 2018 sú ako náklady konsolidovaného celku Úrad geodézie, kartografie a katastra Slovenskej republiky vykázané aj náklady voči ostatným účtovným jednotkám súhrnného celku. Ich prehľad podľa jednotlivých nákladových účtov je uvedený v nasledovnej tabuľke:

Názov účtu nákladov	Výška nákladov voči ÚJ súhrnného celku
518 Ostatné služby	577 386,50
568 Ostatné finančné náklady	184,97
Spolu	577 571,47

Podrobné členenie nákladového účtu 518 voči ostatným účtovným jednotkám súhrnného celku je uvedené v nasledovnej tabuľke:

Názov účtu nákladov	Výška nákladov voči ÚJ súhrnného celku
Iné služby	577 386,50
Spolu	577 386,50

Podrobné členenie nákladového účtu 568 voči ostatným účtovným jednotkám súhrnného celku je uvedené v nasledovnej tabuľke:

Názov účtu nákladov	Výška nákladov voči ÚJ súhrnného celku
Bankové výdavky/poplatky	184,97
Spolu	184,97

IV. INÉ AKTÍVA A PASÍVA

1. Prípadné ďalšie záväzky

Konsolidovaný celok Úrad geodézie, kartografie a katastra Slovenskej republiky má tieto prípadné ďalšie záväzky, ktoré sa nesledujú v bežnom účtovníctve a neuvádzajú sa v súvahe:

- poskytnuté záruky tretím stranám - nulová hodnota,
- poskytnuté ručenia - nulová hodnota,
- existujúce a hroziace súdne spory - Úrad geodézie, kartografie a katastra Slovenskej republiky je žalovaný vo viacerých súdnych sporoch.

Okrem súdnych sporov, ku ktorým kapitola tvorila rezervy na prípadné straty, eviduje aj ďalšie súdne spory, ktoré sú v štádiu súdneho konania a ich konečný výsledok je neistý. Preto sa v týchto účtovných výkazoch nevytvorili k uvedeným súdnym sporom žiadne rezervy na prípadné straty.

Na ÚGKK SR je vedených devätnásť takýchto súdnych sporov v celkovej sume 3 564 960,92 EUR.

V právnej veci žalobcu ARMAGEDON, s.r.o., Mostová 2, 811 02 Bratislava, IČO: 44 374 551, OR OS BA I., oddiel: Sro, vložka číslo: 99108/B, proti žalovanému Geodetický a kartografický ústav Bratislava, Chlumeckého 4, 827 45 Bratislava, IČO: 173 162 19, o zaplatenie 14.518.069,08 EUR s prísl. (konanie vedené na Okresnom súde Bratislava II, pod sp. zn.: 50C/11/2017). Okresný súd Bratislava II uznesením č. k. 50C/11/2017 – 406 zo dňa 14.2.2018 prerušil konanie do právoplatného skončenia konania vedeného na Okresnom súde Liptovský Mikuláš sp. zn. 9Cb/122/2016 (predmetom tohto konania je určenie platnosti zmluvy o nájme zo dňa 17.12.2018 uzavretej medzi žalobcom ako prenajímateľom a žalovaným ako nájomcom v znení jej dodatkov č. 1 až č. 4 a zaplatenie dlžného nájomného vo výške 1.218.176,10 EUR s prísl.). Krajský súd v Bratislave uvedené uznesenie súdu prvej inštancie potvrdil dňa 31.1.2019 (Sp. zn. 9Co/132/2018 – 442).

Na podsúvahových účtoch triedy 7 konsolidovaný celok Úrad geodézie, kartografie a katastra Slovenskej republiky eviduje drobný nehmotný majetok, drobný hmotný majetok, drobný hmotný majetok vo výpožičke, drobný hmotný majetok hospodárskej mobilizácie a drobný hmotný majetok CO.

Zoznam nehnuteľných kultúrnych pamiatok spravovaných účtovnou jednotkou je uvedený v tabuľkovej prílohe č. 24 konsolidovaných poznámok.

Konsolidovaný celok Úrad geodézie, kartografie a katastra Slovenskej republiky spravuje 1 kultúrnu pamiatku – Budovu Dom meštiansky Košice, Čajkovského č. 1.

2. Ostatné finančné povinnosti

V. SKUTOČNOSTI, KTORÉ NASTALI PO DNI, KU KTORÉMU SA ZOSTAVUJE ÚČTOVNÁ ZÁVIERKA, DO DŇA JEJ ZOSTAVENIA

Po 31. decembri 2018 nastali udalosti, ktoré si vyžadujú zverejnenie a v konsolidovanej účtovej závierke za rok 2018 bolo o nich účtované. Ide o nasledovné:

V prvom štvrtroku 2019 nastala zmena v dvoch evidovaných súdnych sporoch, na ktorý bola vytvorená rezerva v minulých rokoch (odúčtovanie rezervy v sume 467 796,69 € z dôvodu úspešnosti). Do evidencie súdnych sporov pribudli ďalšie dva súdne spory, pri ktorých hrozí, že Úrad geodézie, kartografie a katastra Slovenskej republiky bude neúspešný (vytvorenie rezervy v sume 1 771 292,22 € - DRX-Invest s.r.o., Zotlán Egyházi).

VI. PRÍLOHY

Tabuľka č. 1 - Údaje o konsolidovanom celku
Tabuľka č. 2 - Neobežný majetok
Tabuľka č. 8 - Opravné položky k pohľadávkam
Tabuľka č. 9 - Pohľadávky podľa doby splatnosti
Tabuľka č. 10 - Časové rozlíšenie na strane aktív – náklady budúcich období
Tabuľka č. 12 - Vlastné imanie
Tabuľka č. 13 - Rezervy zákonné
Tabuľka č. 14 - Rezervy ostatné
Tabuľka č. 15 - Záväzky podľa doby splatnosti
Tabuľka č. 18 - Časové rozlíšenie na strane pasív – Výnosy budúcich období
Tabuľka č. 19 - Náklady na služby
Tabuľka č. 20 - Ostatné náklady na prevádzkovú činnosť
Tabuľka č. 21 - Ostatné finančné náklady
Tabuľka č. 22 - Ostatné výnosy z prevádzkovej činnosti
Tabuľka č. 24 – Zoznam nehnuteľných kultúrnych pamiatok spravovaných účtovnou jednotkou
Prehľad dokladov – konsolidačné úrovne

Tabuľka č.1 – Údaje o konsolidovanom celku

Názov účtovnej jednotky	IČO	Druh vzťahu	Právna forma	Podiel na vlastnom imaní (%)	Podiel na hlasovacích právach (%)	Konsolidovaný podiel (%)	Súčasťou súhrmného celku		Sídlo		
							odo dňa	do dňa	Ulica a číslo	PSČ	Názov obce
Geodetický a kartografický ústav Bratislava Úrad geodézie, kartografie a katastra Slovenskej republiky Výskumný ústav geodézie a kartografie v Bratislave	17316219	Dcérska účtovná jednotka	Rozpočtová organizácia	0,00	0,00	0,00	1.1.2018	31.12.2018	Chlumeckého 4	82745	Bratislava
	00166260	Materská účtovná jednotka	Rozpočtová organizácia	0,00	0,00	0,00	1.1.2018	31.12.2018	Chlumeckého 2	82012	Bratislava
	00166251	Dcérska účtovná jednotka	Príspevková organizácia	0,00	0,00	0,00	1.1.2018	31.12.2018	Chlumeckého 4	82662	Bratislava

Tabuľka č. 2 - Neobežný majetok

Podoba majetku	Číslo riadku	Opravné položky					Zostatková hodnota	
		2017		2016		2016		
		11	12	13	14	15	17	
	a							
Aktívované náklady na vývoj	01							
Sonvér	02							
Oceňovacie práva	03							
Goodwill alebo záporný goodwill z konsolidácie kapitálu	04						16 676 686,53	12 306 955,44
Drobný dlhodobý nehmotný majetok	05						142 674,37	667 888,05
Ostatný dlhodobý nehmotný majetok	06							
Odstaranie dlhodobého nehmotného majetku	07							
Poskytnuté preddávky na dlhodobý nehmotný majetok	08							
Dlhodobý nehmotný majetok spolu (spoluč. r. 01 až 08)	09						16 821 360,90	12 985 813,49
Pozemky	10						999 427,51	985 505,99
Umelecké diela a zbierky	11							
Premisy z oraných kovov	12							
Stavby	13							
Samostatné hmotné veci a súbory hmotných vecí	14						3 076 659,74	2 947 914,07
Dopravné prostriedky	15						1 325 413,73	1 587 646,14
Restrukturizačné celky s výsych poradičov	16						286 870,43	293 258,66
Zliatkové stádo a ťažné zvieratá	17							
Drobný dlhodobý hmotný majetok	18							
Ostatný dlhodobý hmotný majetok	19						1 309,13	5 729,57
Odstaranie dlhodobého hmotného majetku	20							1 944,00
Poskytnuté preddávky na dlhodobý hmotný majetok	21							49 092,00
Dlhodobý hmotný majetok spolu (spoluč. r. 10 až 21)	22						5 689 720,54	5 731 100,42
Podielové cenné papiere a podiely v dcérskej účtovnej jednotke	23							
Podielové cenné papiere a podiely v spoločnosti s podstatným vplyvom	24							
Realizovateľné cenné papiere a podiely	25							
Dlhové cenné papiere držané do splatnosti	26							
Podiely účtovnej jednotky v konsolidovanom celku	27							
Ostatné pôžičky	28							
Ostatný dlhodobý finančný majetok	29							
Odstaranie dlhodobého finančného majetku	30							
Dlhodobý finančný majetok spolu (spoluč. r. 23 až 30)	31							
Neobežný majetok spolu (r. 09 + r. 22 + r. 31)	32						22 511 081,44	18 789 913,91

Tabuľka č. 8 - Opravné položky k pohľadávkam

Číslo účtu	Názov účtu	Zostatok opravnej položky 2017	Tvorba	Zníženie	Zrušenie	Zostatok opravnej položky 2018
a	b	1	2	3	4	5
311	Odberatelia	76 780,00				76 780,00
316	Pohľadávky z neďarovaných rozpočtových príjmov	136 181,46	2 523,42			138 714,88
Spolu		212 971,46	2 523,42	0,00	0,00	215 494,88

Tabuľka č. 9 - Pohľadávky podľa doby splatnosti

Pohľadávky podľa doby splatnosti	číslo riadku	Zostatok 2018	Zostatok 2017
a	b	1	2
Pohľadávky v lehote splatnosti v tom:			
Pohľadávky so zostatkovou dobou splatnosti do jedného roka vrátane	01	12 836,43	48 173,57
Pohľadávky so zostatkovou dobou splatnosti od jedného do piatich rokov vrátane	02	12 836,43	48 173,57
Pohľadávky so zostatkovou dobou splatnosti dlhšou ako päť rokov	03		
Pohľadávky po lehote splatnosti	04		
Pohľadávky po lehote splatnosti	05	230 143,43	230 833,27
Spolu (r. 01 + r. 05)	06	242 982,86	278 806,84

Tabuľka č. 10 - Časové rozlíšenie na strane aktív - náklady budúcich období

Náklady budúcich období	Zostatok 2018	Zostatok 2017
Nájomné	842,03	153,30
Náklady z budúceho odvodu príjmov RG		
Nájomné reklamných plôch, vysielacieho času, inzertného priestoru	573,18	
Predplatné	2 077,34	2 043,45
Predplatné poisťovní	15 973,00	13 246,24
Ostatné	595 632,73	482 231,95
Spolu	614 898,28	507 674,84

Tabuľka č. 12 - Vlastné imanie

Názov položky	Oceňovanie rozdiely z premenia majetku a zavazkov	Oceňovanie rozdiely z kapitálových účasťí	Zákonný rezervný fond	Ostatné fondy	Nevyhospodávaný výsledok hospodárenia minulých rokov	Výsledok hospodárenia	Podiely iných účtovných jednotiek
a	1	2	3	4	5	6	7
Zostatok 2017							
Prírastky					-21 716 721,20	7 586 554,46	
Úbytky					79 147,21	-2 360 962,92	
Presun					79 147,21	-7 586 554,46	
Zostatok 2018	0,00	0,00	0,00	0,00	-14 130 166,74	-2 360 962,92	0,00

Tabuľka č. 13 - Rezervy zákonné

Názov položky	Číslo riadku	Zostatok 2017	Presun	Tvorba	Použitie	Zrušenie	Zostatok 2018
a	b	1	2	3	4	5	6
Rezervy zákonné dlhodobé							
Rekultivácia pozemku, uzavretie, uzavrte, rekultivácia a monitorovanie skládky odpadov po jej uzatvorení	01						
Náklady súvisiace s odstránením znečistenia životného prostredia, odpadov a obalov	02						
Iné	03						
Spolu rezervy zákonné dlhodobé (súčet r. 01 až r. 03)	04						
Rezervy zákonné krátkodobé							
Rekultivácia pozemku, uzavretie, uzavrte, rekultivácia a monitorovanie skládky odpadov po jej uzatvorení	05						
Náklady súvisiace s odstránením znečistenia životného prostredia, odpadov a obalov	06						
Iné	07						
Spolu rezervy zákonné krátkodobé (súčet r. 05 až r. 07)	08						

Tabuľka č. 14 - Rezervy ostatné

Názov položky	Číslo riadku	Zostatok 2017	Presun	Tvorba	Použitie	Zrušenie	Zostatok 2018
a	b	1	2	3	4	5	6
Rezervy ostatné dlhodobé							
Rekultivácia pozemku, uzavretie, uzavrte, rekultivácia a monitorovanie skládky odpadov po jej uzatvorení	01						
Zamestnanecké pozítky	02						
Náklady súvisiace s odstránením znečistenia životného prostredia, odpadov a obalov	03						
Prebiehajúce a hroziace súdne spory	04	14 808 209,01		1 738 833,90	164 983,69		16 352 059,23
Iné	05						
Spolu rezervy ostatné dlhodobé (súčet r. 01 až r. 05)	06	14 808 209,01		1 738 833,90	194 983,68		16 352 059,23
Rezervy ostatné krátkodobé							
Rekultivácia pozemku, uzavretie, uzavrte, rekultivácia a monitorovanie skládky odpadov po jej uzatvorení	07						
Zamestnanecké pozítky	08						
Náklady súvisiace s odstránením znečistenia životného prostredia, odpadov a obalov	09						
Nevyfakturované dodávky a služby	10						
Náklady na zostavenie, overenie, zverejnenie účtovnej závierky a výročnej správy týkajúcej sa vykazovaneého účtovného obdobia	11						
Prebiehajúce a hroziace súdne spory	12	201 628,99		1 323 231,37	146 577,28	467 796,89	908 486,39
Iné	13						
Spolu rezervy ostatné krátkodobé (súčet r. 7 až r. 13)	14	201 628,99		1 323 231,37	146 577,28	467 796,89	908 486,39

Tabuľka č. 15 - Záväzky podľa doby splatnosti

Záväzky podľa doby splatnosti	a	číslo riadku	Zostatok 2018		Zostatok 2017
			b	1	
Záväzky v lehote splatnosti v tom:				2	
Záväzky so zostatkovou dobou splatnosti do jedného roka vrátane		01	774 534,66		615 510,69
Záväzky so zostatkovou dobou splatnosti od jedného do piatich rokov vrátane		02	757 725,84		607 828,43
Záväzky so zostatkovou dobou splatnosti dlhšou ako päť rokov		04	16 808,02		7 562,26
Záväzky po lehote splatnosti		05			
Spolu (r. 01 + r. 05)		06	774 534,66		615 510,69

Tabuľka č. 18 - Časové rozlíšenie na strane pasív - Výnosy budúcich období

Výnosy budúcich období	a	číslo riadku	Zostatok 2018		Zostatok 2017
			b	1	
Nájomné		01			
Predplatené		02			
Výnosy z budúceho odvodu príjmov RO		03			
Zaplatené paušály		04			
Zostatky v súvislosti s emisijnými kvótami		05			
Transfery		06			
Ostatné		07	104 981,30		117 293,70
Spolu		08	104 981,30		117 293,70

Tabuľka č. 19 - Náklady na služby

Náklady na služby	číslo riadku	Hlavná činnosť				Podnikateľská činnosť	Spolu 2018	Spolu 2017
		a	1	2	3			
Nákup licencii a licenčné poplatky	b						4	
Doprava, preprava	01	3 804 606,00			3 804 606,00	1 801,87		
Prenájom (lízing)	02	68 781,24			68 781,24	113 156,28		
Nájomné - budovy, objekty alebo ich časť	03							
Nájomné - dopravné prostriedky	04	952,00			952,00	2 489,72		
Nájomné - iné	05	2 959,50			2 959,50			
Právne, ekonomické a iné poradenstvo	06							
Poradenstvo - hardwar, software	07	87 565,19			87 565,19	46 832,82		
Propagácia, reklama, inzercia	08	233 182,01			233 182,01	250 638,82		
Školenia, kurzy, semináre, porady, konferencie, sympózia	09	2 785,89			2 785,89	2 702,70		
Administratívne/Režijné náklady	10	44 330,30			44 330,30	42 846,63		
Svážna služba	11	212 461,78			212 461,78	169 842,18		
Telekomunikačné služby	12	60 037,37			60 037,37	60 894,81		
Súdne, expertízy, posudky	13	24 626,12			24 626,12	24 842,80		
Konkurzy a súťaže	14	4 614,00			4 614,00	1 400,00		
Spotreba poštových známok a poštové služby hračené hotovosťou	15							
Ostatné poštové služby	16	8 191,13			8 191,13	12 514,05		
Náklady na overenie účtovnej závierky	17	118,80			118,80	54,00		
Náklady na uštváranie auditorských služieb s výnimkou overenia účtovnej závierky	18							
Náklady na súvisiace auditorské služby	19							
Náklady na ústňové auditorské služby poskytnuté auditorom alebo auditorskou spoločnosťou	20							
Náklady na ostatné neauditorské služby poskytnuté auditorom alebo auditorskou spoločnosťou	21							
Iné služby	22							
Spolu	23	4 919 021,11			4 919 021,11	4 701 528,14		
	24	9 483 383,34		0,00	9 483 383,34	5 440 115,02		

Tabuľka č. 20 - Ostatné náklady na prevádzkovú činnosť

Ostatné náklady na prevádzkovú činnosť	číslo riadku	Hlavná činnosť				Podnikateľská činnosť	Spolu 2018	Spolu 2017
		a	1	2	3			
Náklady zo zodpovednosti za spôsobené škody	b						4	
Náklady ostatných nákladov iným než vlastným zamestnancom	01							
Náhrada mzdy a plátov iným než vlastným zamestnancom	02	388,00			388,00			
Odmeny a príspevky iným než vlastným zamestnancom (poslancom, členom komisii a podobne)	03							
Členské príspevky	04							
Iné	05	5 345,08			5 345,08	20 525,47		
Spolu	06	5 743,08		0,00	5 743,08	20 525,47		

Tabuľka č. 21 - Ostatné finančné náklady

Ostatné finančné náklady	číslo riadku	Hlavná činnosť				Podnikateľská činnosť			
		a	b	1	2	3	4	Spolu 2018	Spolu 2017
Poistenie nehnuteľností	01								
Poistenie dopravných prostriedkov	02		4 863,64			4 863,64			1 528,60
Ostatné poistenie	03		153,60			153,60			184,43
Bankové výdavky/poplatky	04		184,97			184,97			205,24
Ostatné finančné náklady	05		381,22			381,22			3 283,25
Spolu	06		5 583,43		0,00	5 583,43			5 182,55

Tabuľka č. 22 - Ostatné výnosy z prevádzkovej činnosti

Ostatné výnosy z prevádzkovej činnosti	číslo riadku	Hlavná činnosť				Podnikateľská činnosť			
		a	b	1	2	3	4	Spolu 2018	Spolu 2017
Dobropisy, refundácie nákladov minulého účtovného obdobia	01		1 872,78			1 872,78			5 787,81
Výnosy z prenájmu	02		732,81			732,81			307,72
Poistné plnenia	03		1 180,82			1 180,82			581,02
Inventúrne prebytky	04								
Náhrada za škodu	05								25,86
Ostatné	06		12 685,17			12 685,17			2 430,45
Spolu	07		16 471,69		0,00	16 471,69			9 122,96

Tabuľka č. 23 - Informácie o iných aktívach a iných pasívach

Iné aktíva a iné pasíva	Číslo riadku		Zostatok 2018	Zostatok 2017
	a	b		
Budúce právo zo servisných zmlúv, poisťných zmlúv, koncesionárskych zmlúv, licenčných zmlúv		01		
Aktívne súdne spory		02	23 041,54	
Ostatné iné aktíva		03		
Závazky z poskytnutých záruk		04		
Závazky z existujúcich alebo hroziacich súdnych sporov		05	3 564 860,82	
Závazky zo všeobecne záväzných právnych predpisov		06		
Závazky z ručení		07		
Závazky súvisiace s odstránením znečistenia životného prostredia a environmentálnych záťaží		08		
Ostatné iné pasíva		09		
Povinnosti z devízových termínovaných obchodov a iných finančných derivátov		10		
Povinnosti z opčných obchodov		11		
Zákonná alebo zmluvná povinnosť odobrať určité produkty, napríklad z dodávateľských zmlúv alebo odberateľských zmlúv		12		
Povinnosti z finančného prenájomu, nájomných zmlúv, servisných zmlúv, poisťných zmlúv, koncesionárskych zmlúv, licenčných zmlúv a podobných zmlúv		13		
Iné povinnosti		14		
			1	2

Tabuľka č. 24 - Zoznam nehnuteľných kultúrnych pamiatok spravovaných účtovnou jednotkou

Nehnuteľná kultúrna pamiatka	Správca nehnuteľnej kultúrnej pamiatky	Hodnota
a	1	2
Mestiansky dom Košice	ÚGKK	8 342,66
Spolu		8 342,66

Prehľad dokladov - konsolidačné úrovne

Urad geodézie, kartografie a katastra SR

zostavený k

31.12.2018

Chart

Filter

Information

Aktuálny dát

4 9 2019 05:00:45

▼ Druh dokladu	▼ Číslo dokladu	▼ Riadok dokladu	▼ Účet hlavné knihy	▼ Účtovná jednotka	▼ Konsolidčný partner	▼ Hodnota
časový rozdiel P/Z	10000346	1	3210000	Geodetický a kartografický ústav Bratislava	Externé účtovné jednotky	132,01
časový rozdiel P/Z	10000346	2	3210000	Geodetický a kartografický ústav Bratislava	Ministerstvo vnútra Slovenskej republiky	-132,01
časový rozdiel P/Z	10000359	1	3810000	Náklady budúcich období	Externé účtovné jednotky	81,33
časový rozdiel P/Z	10000359	2	3810000	Náklady budúcich období	Slovenská pošta, a.s.	-81,33
OB	10002485	1	5180000	Ostatné služby	Externé účtovné jednotky	181 415,30
OB	10002485	2	5110000	Opravy a udržiavanie	Externé účtovné jednotky	-64,30
preúčt. medzi partnermi	10000332	1	5450000	Ostatné pokuty, penia	Ministerstvo financií Slovenskej republiky	64,30
preúčt. medzi partnermi	10000332	2	6020000	Ostatné pokuty, penia	Externé účtovné jednotky	-250,00
preúčt. medzi partnermi	10000337	1	6020000	Tržby z predaja služ	VODOHOSPODÁRSKA VÝSTAVBA, ŠTÁTNY PODNIK	250,00
preúčt. medzi partnermi	10000350	1	6020000	Tržby z predaja služ	Externé účtovné jednotky	-769,49
preúčt. medzi partnermi	10000353	1	6020000	Tržby z predaja služ	Zelenez Slovenskej republiky Bratislava	-110 797,99
preúčt. medzi partnermi	10000353	2	5450000	Ostatné pokuty penia	Externé účtovné jednotky	80,27
preúčt. medzi partnermi	10000356	1	5010000	Sporieba materiálu	Externé účtovné jednotky	80,27
preúčt. medzi partnermi	10000366	1	5010000	Sporieba materiálu	Slovenská pošta, a.s.	-20,32
preúčt. medzi partnermi	10000383	1	5320000	Dan z nehmuteľnosti	Externé účtovné jednotky	20,32
preúčt. medzi partnermi	10000383	2	5320000	Dan z nehmuteľnosti	Externé účtovné jednotky	-29,20
preúčt. medzi partnermi	10000383	3	5320000	Dan z nehmuteľnosti	Externé účtovné jednotky	-204,03
preúčt. medzi partnermi	10000383	4	5320000	Dan z nehmuteľnosti	Externé účtovné jednotky	204,03
preúčt. medzi partnermi	10001728	1	5310000	Dan z motor. vozidi	Externé účtovné jednotky	-532 902,54
preúčt. medzi partnermi	100001181	1	5310000	Dan z motor. vozidi	Externé účtovné jednotky	632 902,54
in. časové rozdiely - NVV	1000001181	1	4590000	Techn. účet rez.-PC	Externé účtovné jednotky	-1 771 259,22
in. časové rozdiely - NVV	1000001181	2	4319999	Ostatné rezervy	Externé účtovné jednotky	1 771 259,22
in. časové rozdiely - NVV	1000001184	1	5320000	Techn. účet N	Externé účtovné jednotky	-1 771 259,22
in. časové rozdiely - NVV	1000001184	2	4590000	Ostatné rezervy	Externé účtovné jednotky	1 771 259,22
in. časové rozdiely - NVV	1000001184	3	4319999	Techn. účet N	Externé účtovné jednotky	-1 771 259,22
in. časové rozdiely - NVV	1000001184	4	4590000	Ostatné rezervy	Externé účtovné jednotky	1 771 259,22
in. časové rozdiely - NVV	1000001187	1	6530000	Zúčt. ost rez.-PC	Externé účtovné jednotky	-467 796,69
in. časové rozdiely - NVV	1000001187	2	4319999	Techn. účet N	Externé účtovné jednotky	467 796,69
in. časové rozdiely - NVV	1000001187	3	4319999	Techn. účet N	Externé účtovné jednotky	-467 796,69
in. časové rozdiely - NVV	1000001187	4	4319999	Ostatné pohľadávky	Externé účtovné jednotky	467 796,69
doučtovanie ČR	1000000353	1	3150000	Peniaze na ceste	Urad geodézie, kartografie a katastra Slovenskej republiky	-1 690,84
doučtovanie ČR	1000000354	1	2610000	Tržby z predaja služ	Externé účtovné jednotky	29,57
doučtovanie ČR	100000354	2	6020000	Tržby z predaja služ	Externé účtovné jednotky	-29,57
doučtovanie ČR	100000354	3	4319999	Techn. účet N	Externé účtovné jednotky	29,57
doučtovanie ČR	100000354	4	5999999	Vynesy budúcich období	Externé účtovné jednotky	-29,57
doučtovanie ČR	100000355	1	3840000	Materiál na sklade	Externé účtovné jednotky	-75 297,50
doučtovanie ČR	100000355	2	1120000	Základný rezervný fon	Externé účtovné jednotky	75 297,50
doučtovanie ČR	100001191	1	4280000	Novýs.VH min.rokov	Nepriradené	-9 719,98
doučtovanie ČR	100001191	2	4280000	Novýs.VH min.rokov	Nepriradené	9 719,98
Previd. 431-428 I.KUJ DD IC, IZ	100000367	1	4280000	Novýs.VH min.rokov	Nepriradené	3 285 072,29
Previd. 431-428 I.KUJ DD IC, IZ	100000367	2	4280000	Novýs.VH min.rokov	Nepriradené	-3 285 072,29
IQ	100000366	1	4310000	Novýs.VH min.rokov	Nepriradené	29,57
IQ	100000366	2	4280000	Novýs.VH min.rokov	Nepriradené	-29,57
Previd. 431-428 I.KUJ DD IC, IZ	200000366	1	3150000	Dodávateľa	Vyskumny ústav geodézie a kartografie v Bratislave	-954,92
Previd. 431-428 I.KUJ DD IC, IZ	200000366	2	3150000	Dodávateľa	Externé účtovné jednotky	954,92
IQ	200000369	1	3210000	Ostatné pohľadávky	Urad geodézie, kartografie a katastra Slovenskej republiky	-3 817,39
IQ	200000369	2	3150000	Ostatné pohľadávky	Externé účtovné jednotky	3 817,39
2T	2000010643	1	3210000	Dodávateľa	Urad geodézie, kartografie a katastra Slovenskej republiky	-3 014,94
2T	2000010643	2	3150000	Ostatné pohľadávky	Externé účtovné jednotky	3 014,94
2T	2000010644	1	3210000	Dodávateľa	Urad geodézie, kartografie a katastra Slovenskej republiky	-3 687,47
2T	2000010644	2	3150000	Ostatné pohľadávky	Externé účtovné jednotky	3 687,47
2T	2000010645	1	5180000	Ostatné služby	Urad geodézie, kartografie a katastra Slovenskej republiky	-2 240,00
2T	2000010645	2	6020000	Ostatné služby	Externé účtovné jednotky	2 240,00
2T	2000010646	1	5180000	Ostatné služby	Urad geodézie, kartografie a katastra Slovenskej republiky	-70,00
2T	2000010646	2	6020000	Ostatné služby	Externé účtovné jednotky	70,00
2V	2000006000	1	3530000	Zúčtovanie transfero	Urad geodézie, kartografie a katastra Slovenskej republiky	-136 615,13
2V	2000006000	2	3560000	Zúčtovanie transfero	Externé účtovné jednotky	136 615,13

Deloitte označuje jednu, resp. viacero spoločností Deloitte Touche Tohmatsu Limited, britskej súkromnej spoločnosti s ručením obmedzeným zárukou (UK private company limited by guarantee), a jej členských firiem. Každá z týchto firiem predstavuje samostatný a nezávislý právny subjekt. Podrobný opis právnej štruktúry združenia Deloitte Touche Tohmatsu Limited a jeho členských firiem sa uvádza na adrese www.deloitte.com/sk/o-nas.

Spoločnosť Deloitte poskytuje služby v oblasti auditu, daní, práva, podnikového a transakčného poradenstva klientom v mnohých odvetviach verejného a súkromného sektora. Vďaka globálne prepojenej sieti členských firiem vo viac ako 150 krajinách má Deloitte svetové možnosti a dôkladnú znalosť miestneho prostredia, a tak môže pomáhať svojim klientom dosahovať úspechy na všetkých miestach ich pôsobnosti. Približne 245 000 odborníkov spoločnosti Deloitte sa usiluje konať tak, aby vytvárali hodnoty, na ktorých záleží.

© Deloitte na Slovensku

Deloitte
Digital Park II
Einsteinova 23
Bratislava 851 01
Slovenská republika

Tel: +421 2 582 49 111
deloitteSK@deloitteCE.com
www.deloitte.sk