

Individuálna výročná správa

Obec DLHOŇA

2018



Jaroslav Sadiť
starosta obce

Obsah

1. Základné údaje obce	4
1.1. Identifikačné údaje obce.....	4
1.2. Organizačná štruktúra obce	4
2. Charakteristika obce Dlhoňa	5
2.1. Poslanie, vízia a ciele obce	5
2.3. Geografické údaje	6
2.4. Demografické údaje	7
2.4.1. Počet obyvateľov.....	7
2.4.2. Národnostná štruktúra.....	8
2.4.3. Náboženské vyznanie	9
3. História a vývoj obce	10
3.1. Vznik obce.....	10
3.2. Kultúrne dedičstvo obce	10
3.3. Turistika	12
3.4. Symboly obce	12
4. Služby v obci	13
4.1. Školstvo.....	13
4.2. Kultúra, osвета a šport	13
4.3. Zdravotníctvo a sociálne služby	14
4.4. Správa a riadenie.....	14
4.5. Hospodárstvo	14
5. Ekonomické údaje obce	15
5.1. Rozpočet.....	15
5.1.1. Plnenie príjmov a čerpanie výdavkov za rok 2018	15
5.1.2. Prebytok/schodok rozpočtového hospodárenia za rok 2018	16
5.1.3. Rozpočet na roky 2019 – 2020.....	17
5.2. Vývoj obce z pohľadu účtovníctva	18
5.2.1. Majetok	18
5.2.2. Zdroje krytia	18

5.3. Vývoj nákladov, výnosov a výsledku hospodárenia	za rok 2018	19
6. Ostatné dôležité informácie		20
6.1. Dotácie		20
6.2. Vývoj		20

1. Základné údaje obce

1.1. Identifikačné údaje obce

Názov: Dlhoha
Sídlo: Dlhoha 20, 090 02 Kružľová
IČO: 00330400
Štatutárny orgán obce: Jaroslav Sadiv
Telefón: 054/7594283
Mail: obec.dlhona@gmail.com

1.2. Organizačná štruktúra obce

Starosta obce: Jaroslav Sadiv
Zástupca starostu obce: Rudolf Hvizd
Poslanci obecného zastupiteľstva: Andrej Hvizd, Rudolf Hvizd, Marek Bartko,
Magdaléna Rišková, Jozef Sivák



Obrázok 1 Schématické znázornenie organizačnej štruktúry predstaviteľov obce

2. Charakteristika obce Dlhoňa

2.1. Poslanie, vízia a ciele obce

Poslaním obce je udržať plynulý chod samosprávy v súlade so zákonmi a v spolupráci s orgánmi a obyvateľmi obce. Základom je zabezpečenie spokojnosti všetkých strán, hlavne obyvateľov obce. Pôsobenie obce zahŕňa celú škálu činností, ktoré musí vykonávať- správa a údržba obce, poradenstvo, zastupovanie obce na verejnosti, aktualizácia a zverejňovanie informácií.

Pre vykonávanie činností je potrebný aj určitý majetok, preto je dôležitá neustála údržba a správne zaobchádzanie s majetkom, ktorým obec disponuje. Veľkú dôležitosť zohráva komunikácia medzi príslušníkmi jednotlivých orgánov obce, pretože na ich vzájomnej spolupráci a schopnosti rozhodovať sa stojí budúcnosť obce. Orgány obce však musia okrem komunikácie medzi sebou vedieť aj spolupracovať s obyvateľmi obce a hlavne snažiť sa vyhovieť ich požiadavkam.

Víziou obce naďalej zostáva zvýšenie kvality životnej úrovne občanov.

Hlavným cieľom je teda udržať reprezentatívny stav budovy OcÚ, ako jedinej budovy v obci, ktorá poskytuje možnosť jej využitia na kultúrne podujatia. Nie menej je dôležitá starostlivosť o futbalové ihrisko, obecný cintorín a v neposlednom rade aj o kultúrne pamiatky. Do budúcich rokov sa uvažuje o investovaní práve do rekonštrukcie kultúrneho dedičstva obce, nakoľko je do istej miery spestrením obce a predpokladom na zvýšenie záujmu turistov.

2.2. Opis obce

Obec Dlhoňa je samostatný územný celok a celok Slovenskej republiky. Obec vystupuje ako právnická osoba, ktorá v súlade s podmienkami ustanovenými zákonom, samostatne disponuje vlastným majetkom a vlastnými príjmami. Hlavnou úlohou obce je zabezpečovať spokojnosť obyvateľstva a pri svojej činnosti nezabúdať ani zvyšovanie prosperity a starostlivosti o vlastný rozvoj, ale aj rozvoj regiónu.

2.3. Geografické údaje

Dlhoňa leží v severnej časti Nízkych Beskýd, v doline Svidnička pri štátnej hranici s Poľskom. Obec je súčasťou Šarišského regiónu a spadá do okresu mesta Svidník, od ktorého je vzdialená približne 15 km. Celková rozloha obce predstavuje 8,85 km², čím sa Dlhoňa zaraďuje k malým obciam Slovenska. Susednými obcami sú Havranec, Vápeník, Svidnička, Vyšná Pisaná a Šarbov.

Nadmorská výška v strede obce je 360 m n. m. a v chotári 350 – 688 m n. m. Obec sa vyznačuje členitým povrchom chotára, kde sa prelínajú hlboké doliny a strmé svahy. Tie sú tvorené súvrstviami flyšu a nesúvislými pokrývkami svahových hĺn. Obec a taktiež jej okolie je bohaté je obkolesené bohatým lesom, v ktorom prevláda prevažne listnatý les. Najrozšírenejšími drevinami sú buk a hrab. Okrem charakteristických lesov má v obci zastúpenie aj využívaná poľnohospodárska pôda.

Z hľadiska krajinnej scenérie sa obec nachádza v nenarušenom prírodnom prostredí.

2.4. Demografické údaje

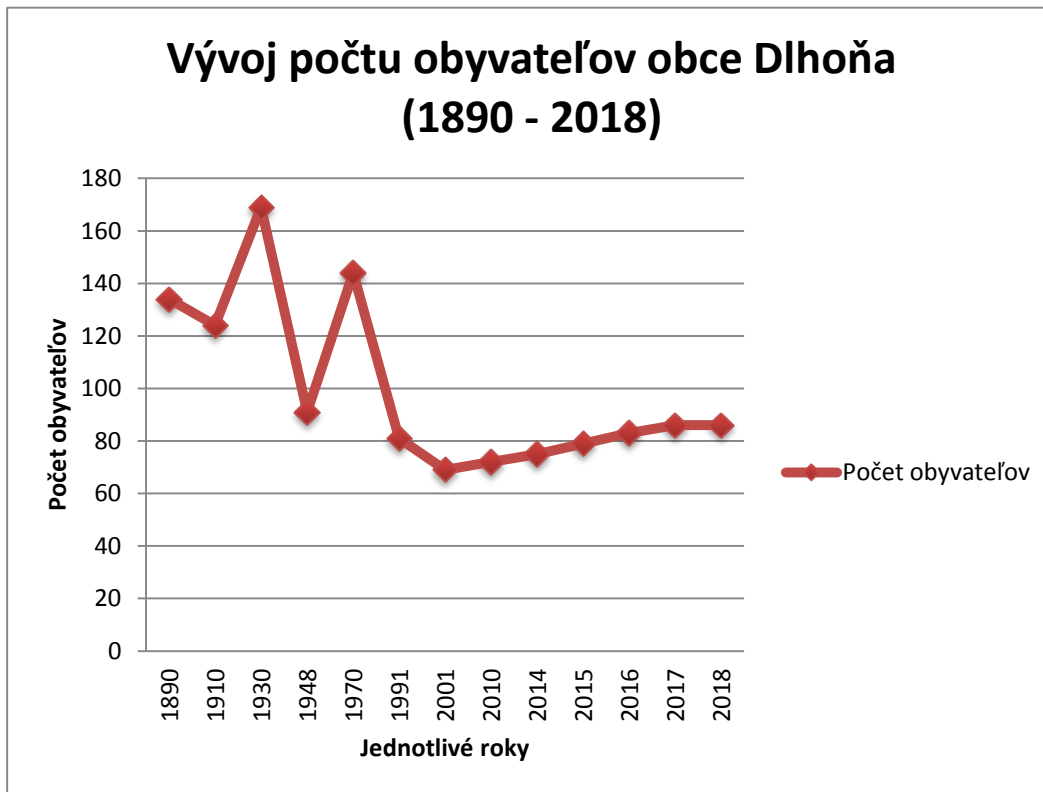
2.4.1. Počet obyvateľov

V Tabuľka 1 je zobrazený počet obyvateľov obce Dlhoňa počas vybraných rokov. K 31.12.2018 bol počet obyvateľov 86.

Tabuľka 1 Počet obyvateľov obce Dlhoňa vo vybraných rokoch

rok	1890	1910	1930	1948	1970	1991	2001	2010	2014	2015	2016	2017	2018
počet obyvateľov	134	124	169	91	144	81	69	72	75	79	83	86	86

Od začiatku sledovaného obdobia, ktorým bol rok 1890, do roku 1930 mal demografický vývoj obyvateľstva stúpajúcu tendenciu. V roku 1948 počet obyvateľstva výrazne poklesol, v roku 1970 bol zaznamenaný nárast obyvateľstva a od roku 1991 až do roku 2010 zaznamenávame postupne klesajúcu tendenciu. Aj keď posledné dva sledované roky predstavujú v porovnaní s rokom 1970 výrazný pokles obyvateľstva, môžeme tiež konštatovať, že súčasný vývoj je pozitívny a počet obyvateľov sa nesie v mene rastúceho trendu.



Graf 1 Vývoj počtu obyvateľov obce Dlhoňa od roku 1890 do roku 2018

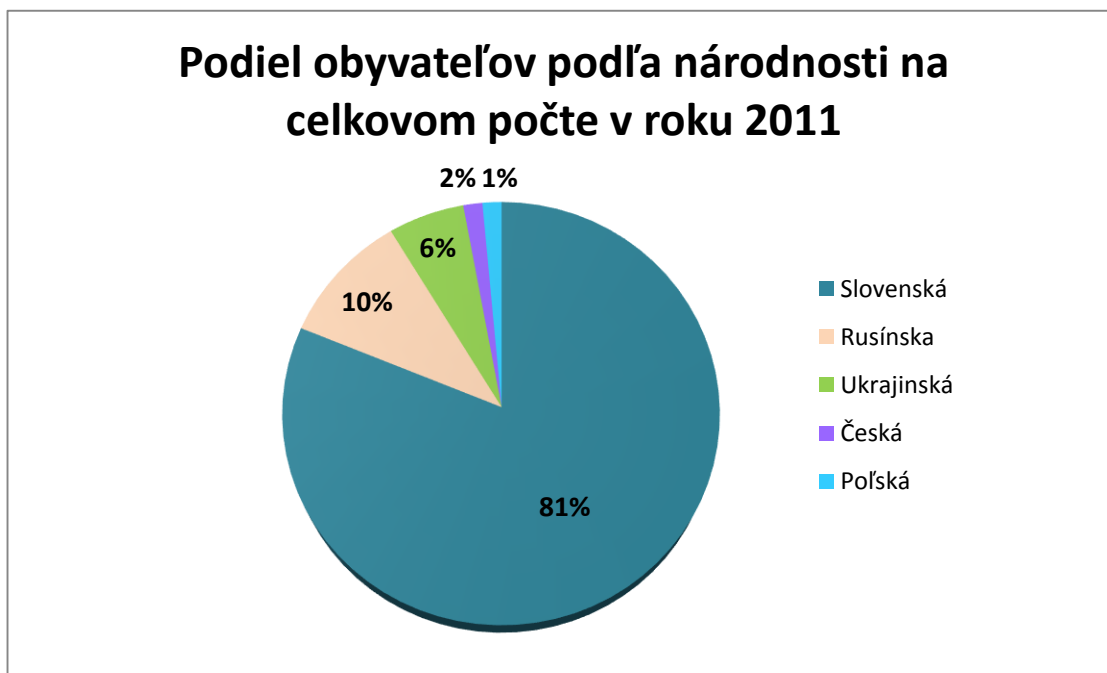
2.4.2. Národnostná štruktúra

Z hľadiska členenia obyvateľstva podľa národnej príslušnosti je možné konštatovať, že najviac obyvateľov sa v roku 2011 hlásilo k slovenskej národnosti (81 %) a druhé najvyššie zastúpenie s 10 % mala národnosť rusínska. (Tabuľka 2; Graf 2) Faktom však je, že v porovnaní s rokom 2001 ubudlo 5 obcí, medzi ktorými bola aj obec Dlhoňa, kde sa v rokoch 1930 a 2001 k ruskej/rusínskej národnosti hlásilo viac ako 10 % obyvateľov.

Tabuľka 2 Počet obyvateľov obce Dlhoňa podľa národnosti

Národnosť	Počet obyvateľov (rok 2011)
Slovenská	56
Rusínska	7
Ukrajinská	4
Česká	1
Poľská	1
Spolu	69

Zdroj: Štatistický úrad Slovenskej republiky



Graf 2 Podiel obyvateľov podľa národnosti na celkovom počte v roku 2011

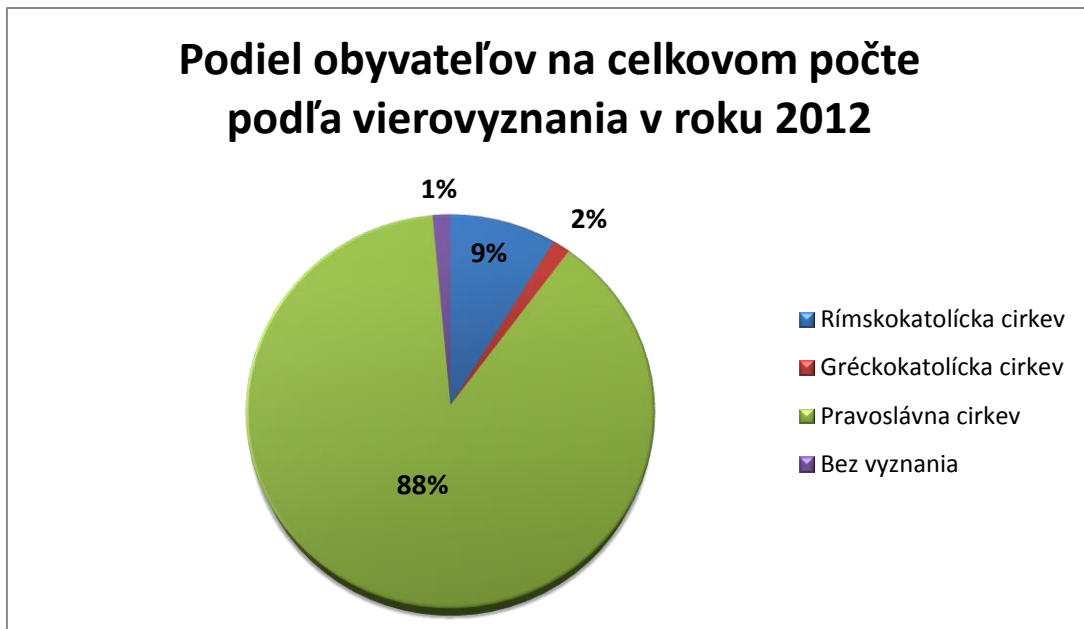
2.4.3. Náboženské vyznanie

Čo sa týka náboženského vyznania, prevažná časť obyvateľov Dlhone sa dodnes hlási k pravoslávnej cirkvi, v roku 2012 to predstavovalo až 88 %. Zastúpenie má však aj rímskokatolícka a gréckokatolícka cirkev a nájdu sa aj obyvatelia bez vierovyznania. (Tabuľka 3; Graf 3)

Tabuľka 3 Počet obyvateľov Dlhone podľa náboženstva v roku 2011

Náboženské vyznanie/cirkev	Počet obyvateľov
Rímskokatolícka cirkev	7
Gréckokatolícka cirkev	2
Pravoslávna cirkev	59
Bez vyznania	1
Spolu	69

Zdroj: Štatistický úrad Slovenskej republiky



Graf 3 Podiel obyvateľov na celkovom počte podľa vierovyznania v roku 2012

3. História a vývoj obce

3.1. Vznik obce

Obec Dlhoňa vznikla v rokoch 1573 – 98 ako osada panstva Makovica. Prvá písomná zmienka o obci pochádza z roku 1600. Názov obce prechádzal počas jednotlivých rokov viacerými zmenami :

- ✓ Dolhonya (1618),
- ✓ Dolhuna (1920),
- ✓ Dlhoňa (1927),

kým sa v roku 1948 sformulovala súčasná podoba názvu – Dlhoňa; maďarsky Dolhonya, Dolgonya.

V 17. storočí v obci pracovala píla. Začiatkom 18. storočia sa Dlhoňa takmer vyludnila. V roku 1787 mala 20 domov a 123 obyvateľov, v roku 1828 mala 22 domov a 174 obyvateľov. Hlavným živobytím vtedajšieho obyvateľstva bolo ovčiarstvo. V 19. storočí boli v chotári obce rozsiahle lesy, ktoré sú dominantou aj v súčasnosti. Počas oslobodzovacích bojov vznikli v obci veľké škody. Neskôr sa však obci prinavrátil život a časť obyvateľstva začala pracovať v priemyselných podnikoch na okolí.

3.2. Kultúrne dedičstvo obce

Obec Dlhoňa sa zaraďuje do prírodného Dukelského bojiska, ktoré sa rozprestiera v dĺžke viac ako 20 km a nachádza sa v ňom 49 vojenských exponátov. Obce Dukelského bojiska sú taktiež združené v mikroregióne „Údolie smrti“.

V obci sa nachádzajú dve kultúrne pamiatky:

- ✓ vojnový cintorín z prvej svetovej vojny,
- ✓ Pamätník padlým sovietskym letcom

Vojnový cintorín

Starostlivosťou o vojnový cintorín bola v medzivojnovom období poverená Žandárska stanica v obci Kapišová. Vojnový cintorín Dlhoňa patrí medzi menšie vojnové cintoríny v okrese Svidník. Je súčasťou obecného cintorína a nachádza sa na vyvýšenej časti cintorína nad kostolom. Bol tvorený dvanástimi hrobmi, ktoré boli usporiadané v troch radoch do tvaru lichobežníka. Z celkového počtu hrobov je sedem jednotlivých a štyri hroby sú spoločné.

Známe je identita iba jednej obete – rakúsko-uhorského vojaka, no štátna príslušnosť je známa u všetkých obetí. Na cintoríne je pochovaných 24 vojakov, z toho 19 rakúsko-uhorských vojakov a 5 ruských vojakov. Väčšina obetí padla počas bojových operácií v jarných dňoch roku 1915, avšak na cintoríne sú pochovaní aj dvaja vojaci, ktorých skolila cholera. Niektorí rakúsko-uhorskí vojaci, ktorí sú pochovaní na tomto cintoríne slúžili pôvodne v Pešom pluku č. 50 (IR 50, Gyulaféhervar /Alba Julia, Rumunsko), a Pešom pluku č. 96 (IR 96, Carlstadt/Karlovac, Chorvátsko).

Ani jeden z hrobov vojnového cintorína v Dlhoňi nie je pôvodný. Všetky vznikli v medzivojnovom období, kedy žandári zo stanice Kapišová vytvorili exhumačnú komisiu pod vedením strážmajstrov Rudolfa Polívku a Františka Slezáčka. Exhumačné práce sa uskutočnili v dňoch 27. - 29. apríla 1922 a ich cieľom bolo sústredenie identifikovaných hrobov z celého okolia.

Súčasný stav cintorína si vyžaduje rekonštrukciu, momentálne je plocha cintorína zarastená a hroby sú len čiastočne viditeľné. Je ich možné spoznať na základe kovového kríža a zvyškov plechových hviezdíc, ktoré slúžili v medzivojnovom období na označenie vojnových hrobov.

Pamätník padlým sovietskym letcom

Vďaka iniciatíve mládežníkov okresu Svidník bol v roku 1984 v obci Dlhoňa postavený a odhalený pomník na počesť padlých sovietskych letcov z II. svetovej vojny. Štvorčlenná posádka v zostave V. G. Tokarev, N. I. Aristov, N. I. Vovk a L. V. Grinberg zomrela 24. 9. 1944, kedy bolo zostrelené v katastri obce jej lietadlo. Telesné pozostatky vojakov spolu s troskami lietadla boli dešifrované až v r. 1981 - 82 zásluhou pracovníkov Vojenského múzea vo Svidníku. Popri troskách

lietadla našlo sa aj vyznamenanie - Rad červenej hviezdy č. 195175, ktoré patrilo letcovi V. Tokarevovi.

V roku 1988 bola pri pomníku umiestnená socha pod názvom Pamäť, ktorej autorom je užhorodský sochár Michail Beleň.

Pamätník je umiestnený pri budove obecného úradu a v súčasnosti je národnou kultúrnou pamiatkou č. NKP 4541/0.

3.3. Turistika

- ✓ severozápadne od obce sa nachádza minerálny prameň,
- ✓ turisticky značená trasa (pešia turistika) – žltá Dlhoňa – sedlo Mazgalica,
- ✓ navrhovaná turistická pešia trasa – Dlhoňa ako lokalita na trase – spojnici obcí Vápeník a Nižná Pisaná

3.4. Symboly obce


Erb obce Dlhoňa bol prijatý uznesením obecného zastupiteľstva zo dňa 10. mája 2006, č. OZ – 4/2006 a je zapísaný v heraldickom registri Slovenskej republiky pod signatúrou D – 171/2006 v tomto znení:



V modrom štíte na zelenej pažiti stojaci strieborný vlk v zlatej zbroji, v horných rohoch po jednej zlatej odvrátenej vetičke buka.

Autormi erbu je Peter Kónya, Leon Sokolovský a Sergej Pančák.

Vlajka obce



Vlajka obce pozostáva zo siedmich pozdĺžnych pruhov vo farbách žltej (1/7), modrej (1/7), zelenej (1/7), bielej (1/7) modrej (1/7) zelenej (1/7) a bielej (1/7). Vlajka má pomer strán 2 : 3 a ukončená je tromi cípmi, t. j. dvoma zastrihmi, siahajúcimi do tretiny jej listu.

4. Služby v obci

4.1. Školstvo

Na území obce sa nenachádza materská škola ani základná škola. Dostatok školských zariadení je v okresnom meste Svidník a povinná školská dochádzka školopovinných detí je zabezpečovaná taktiež aj v obci Kružlová.

4.2. Kultúra, osвета a šport

Obec nemá samostatný kultúrny dom. V budove obecného úradu sa nachádza spoločenská miestnosť o rozlohe cca 50 m² s kapacitou cca 70 miest. Obec má kroniku obce, no v súčasnosti sa neaktualizuje. Na území obce sa nachádza Pravoslávny kostol s kapacitou cca 50 miest.

V obci sa nachádza futbalové ihrisko, ktoré je umiestnené na ploche vedľa budovy obecného úradu. Žiadne ďalšie plochy určené pre telovýchovu a šport sa v obci nenachádzajú.

4.3. Zdravotníctvo a sociálne služby

V obci sa nenachádza zdravotné zariadenie, lekáreň, ani klub dôchodcov. Služby z tejto oblasti sú poskytované v okresnom meste Svidník, kde je zriadená aj Stanica rýchlej zdravotníckej pomoci.

4.4. Správa a riadenie

Pre činnosť verejnej správy je v obci zriadený obecný úrad. Obec nemá zriadenú sobášnu sieň, nenachádza sa tu pošta, ani úradovňa polície. Matričný úrad a pošta sa najbližšie nachádzajú v obci Kružlová a polícia má sídlo vo Svidníku.

Dlhoňa patrí k jednej z malých obcí, ktoré okrem iného nemajú hasičskú zbrojnicu. Požiarna ochrana obce je teda zabezpečovaná hasičským a záchranárskym zborom v okresnom meste Svidník.

4.5. Hospodárstvo

Nakoľko je obec bohatá na dreviny, prosperujúcim odvetvím je práve ťažba, ktorú v obci Dlhoňa vedie DUBICA, pozemkové spoločenstvo urbárikov a lesomajiteľov Dlhoňa.

Významným podnikom v Dlhoňi je taktiež Poľnohospodárske družstvo Dlhoňa, ktoré sa v súčasnosti v nemalej miere zaoberá chovom dobytky a oviec. Okrem živočíšneho chovu sa družstvo zaoberá aj výrobou úžitkových krmovín, sena.

5. Ekonomické údaje obce

5.1. Rozpočet

Základným prostriedkom finančného hospodárenia obce bol rozpočet obce na rok 2018. Rozpočet bol zostavený v súlade s ustanovením § 10 odsek 7) Zákona č. 583/2004 Z. z. o rozpočtových pravidlách územnej samosprávy a o zmene a doplnení niektorých zákonov v znení neskorších predpisov.

Rozpočet obce na rok 2018, teda aj bežný rozpočet obce bol zostavený ako vyrovnaný. Kapitálový rozpočet obec nezostavovala.

Schválený rozpočet obce bol podkladom pre hospodárenie obce.

5.1.1. Plnenie príjmov a čerpanie výdavkov za rok 2018

	Rozpočet	Rozpočet po zmenách	Skutočné plnenie rozpočtu k 31.12.2018	% plnenia rozpočtu
Príjmy celkom	23 291,00	46 763,11	46 763,11	100 %
z toho:				
Bežné príjmy	23 291,00	37 263,11	37 263,11	100 %
Kapitálové príjmy	0,00	7 500,00	7 500,00	100 %
Finančné príjmy	0,00	2 000,00	2 000,00	100 %
Výdavky celkom	23 291,00	44 918,99	37 418,99	83,30 %
z toho:				
Bežné výdavky	23 291,00	33 338,99	33 338,99	100 %
Kapitálové výdavky	0,00	11 580,00	4 080,00	35,23 %
Finančné výdavky	0,00	0,00	0,00	0,00 %

5.1.2. Prebytok/schodok rozpočtového hospodárenia za rok 2018

Hospodárenie obce	Skutočnosť k 31.12.2018
Bežné príjmy spolu	37 263,11
z toho: bežné príjmy obce	37 263,11
bežné príjmy RO	0,00
Bežné výdavky spolu	33 338,99
z toho: bežné výdavky obce	33 338,99
bežné výdavky RO	0,00
Bežný rozpočet	3 924,12
Kapitálové príjmy spolu	7 500,00
z toho: kapitálové príjmy obce	7 500,00
kapitálové príjmy RO	0,00
Kapitálové výdavky spolu	4 080,00
z toho: kapitálové výdavky obce	4 080,00
kapitálové výdavky RO	0,00
Kapitálový rozpočet	3 420,00
Prebytok/schodok bežného a kapitálového rozpočtu	7 344,12
Vylúčenie z prebytku	7 500,00
Upravený prebytok/schodok bežného a kapitálového rozpočtu	- 155,88
Príjmy z finančných operácií	2 000,00
Výdavky z finančných operácií	0,00
Rozdiel finančných operácií	2 000,00
PRÍJMY SPOLU	46 763,11
VÝDAVKY SPOLU	37 418,99
Hospodárenie obce	9 344,12
Vylúčenie z prebytku	7 500,00
Upravené hospodárenie obce	1 844,12

Návrh riešenia hospodárenia obce:

Prebytok rozpočtu v sume **1 844,12 €** zistený podľa ustanovenia § 10 odsek 3 písm. a) a b) Zákona č. 583/2004 Z. z. o rozpočtových pravidlách územnej samosprávy a o zmene a doplnení niektorých zákonov v znení neskorších predpisov navrhujeme použiť na tvorbu rezervného fondu.

5.1.3. Rozpočet na roky 2019 – 2020

	Skutočnosť k 31.12.2018	Rozpočet na rok 2019	Rozpočet na rok 2020
Príjmy celkom	46 763,11	26 111,00	28 967,00
z toho:			
Bežné príjmy	37 263,11	26 111,00	28 967,00
Kapitálové príjmy	7 500,00	0,00	0,00
Finančné príjmy	2 000,00	0,00	0,00
Výdavky celkom	37 418,99	26 111,00	28 967,00
z toho:			
Bežné výdavky	33 338,99	26 111,00	28 967,00
Kapitálové výdavky	4 080,00	0,00	0,00
Finančné výdavky	0,00	0,00	0,00

5.2. Vývoj obce z pohľadu účtovníctva

5.2.1. Majetok

Názov	Skutočnosť k 31.12.2017	Skutočnosť k 31.12.2018
Majetok spolu	39 479,18	51 916,68
Neobežný majetok	30 822,49	33 581,49
z toho:		
Dlhodobý nehmotný majetok	0,00	0,00
Dlhodobý hmotný majetok	30 822,49	33 581,49
z toho:		
Stavby	26 775,47	25 454,47
Obstaranie DHM	4 047,02	8 127,02
Dlhodobý finančný majetok	0,00	0,00
z toho:		
Realizovateľné CP a podiely	0,00	0,00
Obežný majetok	8 557,18	18 214,87
z toho:		
Krátkodobé pohľadávky	1 948,04	2 141,29
Finančné účty	6 609,14	16 073,58
Časové rozlíšenie	99,51	120,32

5.2.2. Zdroje krytia

Názov	Skutočnosť k 31.12.2017	Skutočnosť 31.12.2018
Vlastné imanie a záväzky spolu	39 479,18	51 916,68
Vlastné imanie	26 026,07	30 377,58
z toho:		
Výsledok hospodárenia	26 026,07	30 377,58
Záväzky	2 253,36	10 877,85
z toho:		
Rezervy	300,00	300,00
Zúčtovanie medzi subjekt. VS	0,00	7 500,00
Dlhodobé záväzky	246,40	360,28
Krátkodobé záväzky	1 706,96	2 717,57
Časové rozlíšenie	11 199,75	10 661,25

5.3. Vývoj nákladov, výnosov a výsledku hospodárenia za rok 2018

Názov	Skutočnosť k 31.12.2017	Skutočnosť 31.12.2018
Náklady	30 307,13	33 916,03
Spotrebované nákupy	2 557,83	2 370,01
Služby	12 790,72	11 320,56
Osobné náklady	12 563,20	17 341,05
Dane a poplatky	8,00	8,00
Ost. náklady na prevádz. čin.	530,55	925,69
Odpisy, rezervy a OP z PČ a FČ a zúčtovanie čas. roz.	1 621,00	1 621,00
Finančné náklady	235,83	229,72
Náklady na transfery a náklady z odvodu príjmov	0,00	100,00
Výnosy	29 621,10	38 267,54
Daňové a colné výnosy z popl.	18 980,40	21 542,47
Ost. výnosy z prevádzk. činnosti	721,76	1 356,67
Zúčtovanie rezerv a OP z PČ a FČ a zúčtovanie čas. rozlíšenia	300,00	300,00
Finančné výnosy	0,00	0,00
Výnosy z transferov a rozpoč. príjmov v obciach, VÚC a v RO a PO zriadených obcou alebo VÚC	9 618,94	15 068,40
Výsledok hospodárenia (+ zisk/- strata) pred zdanením	-686,03	4 351,51
Splatná daň z príjmov	0,00	0,00
Výsledok hospodárenia (+ zisk/- strata) po zdanení	-686,03	4 351,51

6. Ostatné dôležité informácie

6.1. Dotácie

V roku 2018 obec prijala dotácie uvedené v nasledujúcej tabuľke:

Poskytovateľ	Účelové určenie dotácie	Suma prijatých prostriedkov v EUR
Min. vn. SR	REGOB + register adries	46,99
Min. fin. SR	Oprava OcÚ	4 200,00
Min. vn. SR	Voľby	460,58
Min. vn. SR	OÚ ŽP povodne	7,38
Min. fin. SR	Rekonštrukcia KSB	7 500,00
ÚPSVaR	Dohoda §54	9 814,95

6.2. Vývoj

Po skončení účtovného obdobia nebol zaznamenaná žiadna udalosť osobitného významu, účtovná jednotka nie je vystavená žiadnym rizikám a neistotám.

Vypracoval: Jaroslav Sadiv

V Dlhoni 30.12.2019

Prílohy:

- Individuálna účtovná závierka: Súvaha, Výkaz ziskov a strát, Poznámky