



Individuálna výročná správa

Obce Kátov

za rok 2020



Ing. Ivana Chrenková
starosta obce

OBSAH

	str.
1. Úvodné slovo starostu obce	3
2. Identifikačné údaje obce	3
3. Organizačná štruktúra obce a identifikácia vedúcich predstaviteľov	3
4. Poslanie, vízie, ciele	4
5. Základná charakteristika obce	4
5.1. Geografické údaje	4
5.2. Demografické údaje	5
5.3. Ekonomické údaje	8
5.4. Symboly obce	8
5.5. História obce	10
5.6. Pamiatky	11
6. Plnenie funkcií obce (prenesené kompetencie, originálne kompetencie)	
6.1. Výchova a vzdelávanie	12
6.2. Zdravotníctvo	13
6.3. Sociálne zabezpečenie	13
6.4. Kultúra	13
6.5. Hospodárstvo	14
7. Informácia o vývoji obce z pohľadu rozpočtovníctva	14
7.1. Plnenie príjmov a čerpanie výdavkov za rok 2020	15
7.2. Prebytok/schodok rozpočtového hospodárenia za rok 2020	15
7.3. Rozpočet na roky 2021 - 2023	16
8. Informácia o vývoji obce z pohľadu účtovníctva	16
8.1. Majetok	16
8.2. Zdroje krytia	17
8.3. Pohľadávky	17
8.4. Záväzky	17
9. Hospodársky výsledok za rok 2020 - vývoj nákladov a výnosov	18
10. Ostatné dôležité informácie	19
10.1. Prijaté granty a transfery	19
10.2. Poskytnuté dotácie	20
10.3. Významné investičné akcie v roku 2020	20
10.4. Predpokladaný budúci vývoj činnosti	20
10.5. Udalosti osobitného významu po skončení účtovného obdobia	20
10.6. Významné riziká a neistoty, ktorým je účtovná jednotka vystavená	20

1. Úvodné slovo starostu obce

Vážení občania,

po skončení kalendárneho a účtovného roka patrí ku každej organizácii dôkladné hodnotenie ekonomickej a bežnej činnosti. Výročná správa Obce Kátov za rok 2020, ktorú Vám predkladám, poskytuje reálny a nestranný pohľad na dosiahnuté výsledky obce a na činnosť obce v uplynulom roku.

Samospráva a samotný výkon do funkcie starostky obce má základný cieľ: službu občanom. Teším sa z každého úspechu, ktorý naša obec dosiahne, na každý pozitívny krok dopredu – k lepšiemu životu našich spoluobčanov. Práca vo vedení obce nemá merateľné kritérium, je to len spokojnosť obyvateľov.

Chcem verejne poďakovať všetkým občanom, ktorí svojou ochotou, obetavosťou a množstvom práce dennodenne tvoria túto dedinu, na ktorú sme všetci hrdí. Stále nás však čaká veľa práce. Verím a spolieham sa na aktívnu podporu a spoluprácu od všetkých občanov, podnikateľov a ostatných organizácií pôsobiacich na území obce, aby sme dosiahli čo najlepšie výsledky v skvalitňovaní podmienok života pre našich občanov. Zachovajme všetky pekné a osvedčené tradície našich predkov a ponúknime nové a kvalitné podmienky pre bývanie a život našim deťom.

2. Identifikačné údaje obce

Názov: Obec Kátov

Sídlo: 908 49 Kátov č.41

IČO: 00309605

Štatutárny orgán obce: Ing. Ivana Chrenková - starostka obce

Telefón: 0948 471295

Mail: katov@katov.eu

Webová stránka: www.katov.eu

3. Organizačná štruktúra obce a identifikácia vedúcich predstaviteľov

Starosta obce: Ing. Ivana Chrenková

Zástupca starostu obce: Marek Belko

Hlavný kontrolór obce: Marta Dujsiková

Obecné zastupiteľstvo: 7 členné –Marek Belko, PhDr. Elemír Foltýn, Pavol Krištofík, Mgr. Veronika Masaryková, Jana Nízka, Igor Prošvic, Jolana Veselská

Komisie:

- finančná a rozpočtová komisia: 3 členovia

- komisia ochrany životného prostredia a výstavby: 7 členov
- komisia sociálna, starostlivosti o občanov a ochrany verejného poriadku: 5 členov
- komisia mládeže, vzdelávania, kultúry a športu: 6 členov
- komisia ochrany verejného záujmu: 7 členov

Obecný úrad: 908 49 Kátov č.41

4. Poslanie, vízie, ciele

Poslanie obce: „*Starostlivosť o všestranný rozvoj obce a obyvateľov žijúcich na jej území.*“

Vízia obce: „*je želateľnou predstavou obyvateľov o budúcnosti obce, jej ideálneho stavu. Nie je dôležité dosiahnuť naplnenie tejto vízie za 7 – 10 rokov. Dôležité pre rozvoj obce je mať spoločnú predstavu o budúcnosti obce a súčasne spoločnú motiváciu pre rozvoj obce. Dôležité je vybrať si správny typ stratégie rozvoja územia cez formuláciu cieľov, ktoré chce v danom časovom období obec dosiahnuť*“

Cieľ obce: „*Obec Kátov, ktorá je domovom a miestom pre plnohodnotný život všetkých jej obyvateľov a do ktorej sa jej pôvodní obyvatelia radi vracajú.*“

5. Základná charakteristika obce

Obec je samostatný územný samosprávny a správny celok Slovenskej republiky. Obec je právnickou osobou, ktorá za podmienok ustanovených zákonom samostatne hospodári s vlastným majetkom a s vlastnými príjmami. Základnou úlohou obce pri výkone samosprávy je starostlivosť o všestranný rozvoj jej územia a o potreby jej obyvateľov.

5.1. Geografické údaje

Geografická poloha obce

Obec Kátov patrí do regiónu západného Slovenska, nachádza sa v Trnavskom samosprávnom kraji a patrí do okresu Skalica. Kátov leží severozápadne od mesta Holíč a juhozápadne od mesta Skalica. Kátov leží na ľavo-brežnej nive rieky Moravy. Ortograficky patrí kataster obce Kátov do celku Dolnomoravská niva, oddielu Dyjsko-moravská niva. Krajina v okolí Kátova je pomerne rovinná. Zastavaná časť je charakteristická osídlením vidieckeho typu.

Susedné mestá a obce

Kataster obce hraničí s katastrálnym územím nasledovných miest a obcí:

- severozápad mesto Skalica
- juhovýchod obec Vrádište
- juh mesto Holíč
- na západe prirodzenú hranicu s Českou republikou tvorí rieka Morava

Celková rozloha obce

Katastrálne územie obce je pomerne malé a vsadené je medzi mestá Skalica a Holič. Kataster obce má výmeru 4,3 km². Poľnohospodárska pôda zaberá 3,3 km², čo predstavuje 76,7 % z celkovej výmery katastra. V katastri obce sa nachádzajú nížinné lesy, ktoré sú ďalej delené na lužné lesy a lesy na viatych pieskoch. Nížinné lesy majú ekologické prínosy najmä na viatych pieskoch, kde plnia dôležitú pôdoochrannú funkciu. Výmera lesa v katastri je cca 359 269 m². V katastri obce sa nachádzajú chránené územia: Lužný les (chránené územie Natura 2000), chránené vtáčie územie Malé Karpaty (toto územie siaha od Bratislavy až po severné Záhorie), územie skalického alúvia Moravy (stupeň ochrany 2 a 5). V katastrálnom území Kátova sa nenachádzajú žiadne náleziská nerastných surovín.

Nadmorská výška

Nadmorská výška katastra obce Kátov sa pohybuje medzi 150 až 200 m nadmorskej výšky.

5.2. Demografické údaje

Hustota a počet obyvateľov

Z hľadiska počtu obyvateľov patrí obec Kátov do stredne veľkých obcí. V obci žije v súčasnosti 628 obyvateľov (stav k 31. 12. 2020). Z celkového počtu obyvateľov je 304 mužov a 324 žien. Hustota obyvateľstva je 145,14 obyvateľov/km².

Národnostná štruktúra

Národnosťou sa rozumie príslušnosť osoby k národu, národnostnej menšine, alebo etnickej menšine. Pre určenie národnosti nie je rozhodujúca materinská reč, ani reč, ktorú občan prevažne používa alebo lepšie ovláda, ale jeho vlastné rozhodnutie o príslušnosti k národu, národnostnej menšine alebo etnickej menšine.

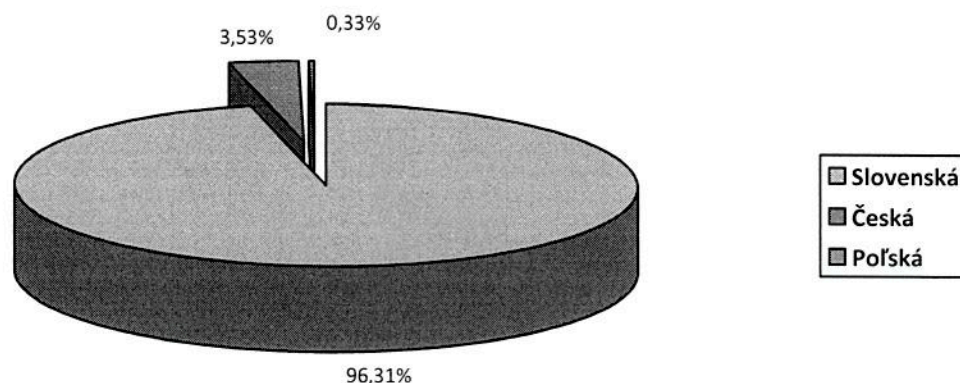
Tabuľka – Národnostná štruktúra obyvateľstva v obci Kátov

Národnostná štruktúra	Počet	%
Slovenská	604	96,31
Maďarská	0	0
Rómska	0	0
Česká	22	3,53
Ukrajinská	0	0
Nemecká	0	0
Poľská	1	0,33
Chorvátska	0	0
Srbská	0	0
Židovská	0	0
Iná	0	0
nezistená	0	0

Zdroj: ŠÚ SR

Z tabuľky č. 10 vyplýva, že prevažná časť obyvateľov obce Kátov (96,31 % obyvateľov) sa hlási k slovenskej národnosti. Zvyšok obyvateľov obce sa hlási k českej (3,53 %) a poľskej (0,33 %) národnosti. K iným národnostiam sa obyvatelia Kátova nehlásia.

Graf – Národnostná štruktúra obyvateľstva v obci Kátov



Štruktúra obyvateľstva podľa náboženského významu

Náboženstvo je jedným z najrozšírenejších prejavov ľudskej duchovnej činnosti. Náboženským vyznaním sa rozumie účasť obyvateľstva na náboženskom živote niektorej cirkvi.

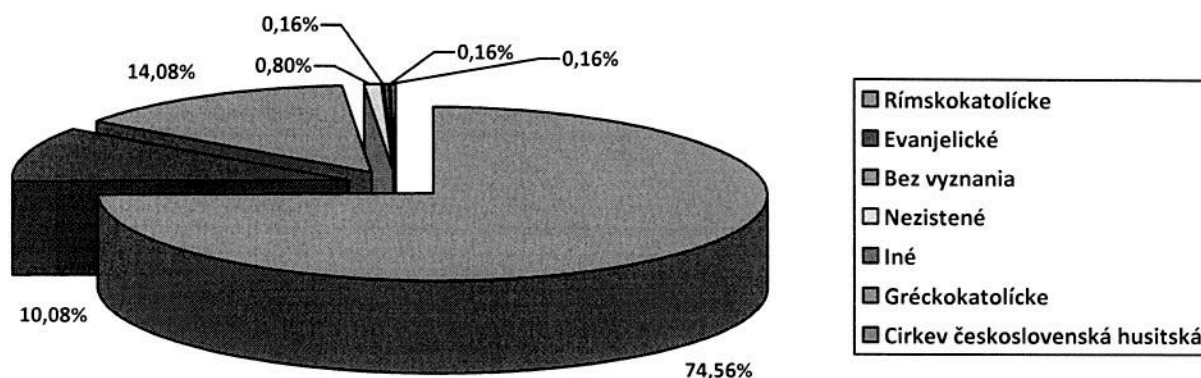
Tabuľka - Náboženská štruktúra obyvateľstva v obci Kátov

Vierovyznanie	Počet	%
Rímskokatolícke	465	74,04
Evanjelické	66	10,50
Cirkev československá husitská	1	0,16
Gréckokatolícke	1	0,16
Reformovaná kresťanská cirkev	0	0,00
Pravoslávne	0	0,00
Svedkovia Jehovovi	0	0,00
Židovské	0	0,00
Iné	2	0,31
Nezistené	5	0,79
Bez vyznania	88	14,04
Spolu	628	100,00

Zdroj: ŠÚ SR

Najväčšie percento obyvateľov obce sa hlási k rímskokatolíckemu vierovyznaniu, až 74,04 %. Pomerne vysoké % obyvateľov je bez vyznania 14,04 %. Ďalších 10,50 % tvoria obyvatelia evanjelického vierovyznania.

Graf – Náboženská štruktúra obyvateľstva



Vývoj počtu obyvateľov

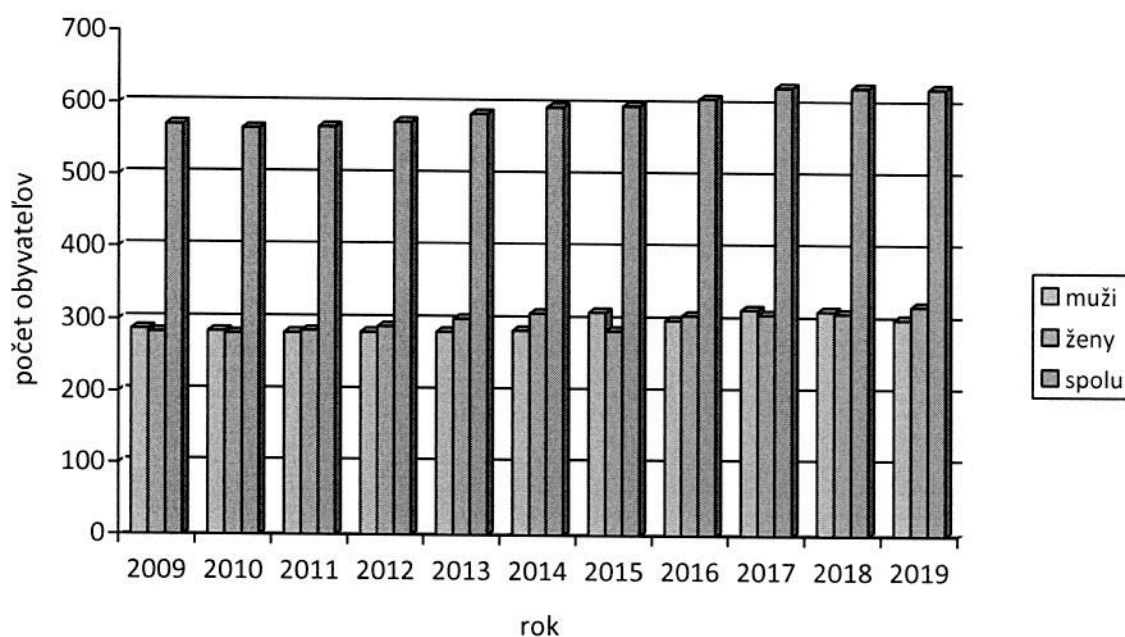
V tabuľke č. 5 sme vychádzali zo zdrojov ŠÚ SR. Na základe tejto tabuľky pozorovať premenlivý vývoj počtu obyvateľov za roky 2009 – 2020. Z dlhodobého hľadiska je zrejmé, že počet obyvateľov v obci mierne narastá. Tento mierny nárast je zväčša spôsobený zvýšeným počtom prisťahovaných obyvateľov z okolitých miest. Mierny nárast počtu obyvateľov je možný vidieť aj pri porovnaní počtu obyvateľov v roku 2012 (574 obyvateľov) s počtom obyvateľov v roku 2019 (625 obyvateľov).

Tabuľka – Dlhodobý vývoj počtu obyvateľov v obci Kátov

OBYVTEĽSTVO/ ROK k 31. 12.	2009	2010	2011	2012	2013	2014	2015	2016	2017	2018	2019
Ženy	283	281	285	291	302	310	286	308	316	314	321
Muži	287	284	282	283	284	286	312	301	309	311	303
SPOLU	570	565	567	574	586	596	598	609	625	625	625

Zdroj: ŠÚ SR

Graf – dlhodobý vývoj obyvateľov v obci Kátov



5.3. Ekonomické údaje

Nezamestnanosť v obci

Tabuľka - Priemerný evidenčný počet nezamestnaných

Obec	Priemerný evidenčný počet nezamestnaných										
	rok 2017			rok 2018				rok 2019			
Kátov	muži	ženy	spolu	muži	ženy	spolu	index 2016/2017	muži	ženy	spolu	index 2017/2018
		21	16	37	18	9	27	73,0	19	20	39

Zdroj: ŠÚ SR


Vývoj nezamestnanosti :

Za obdobie rokov 2017 – 2019 vzrástol počet nezamestnaných v obci Kátov o + 2. Nezamestnanosť v obci Kátov k 31. 12. 2020 je 2,8 %. Muži predstavujú väčší podiel nezamestnaných ako ženy. Medzi dlhodobo nezamestnaných patria predovšetkým obyvatelia s ukončeným základným vzdelaním a obyvatelia s nižším stredným vzdelaním (bez maturitnej skúšky).

5.4. Symboly obce

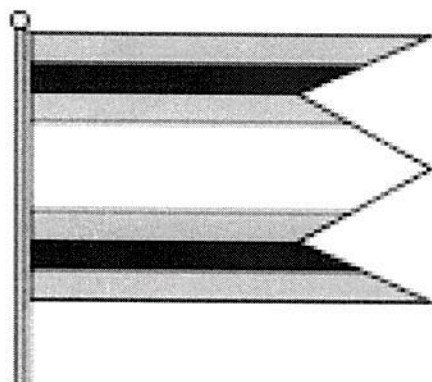
Erb obce

V modrom štíte sa nachádza čln s dvomi prekríženými veslami. Okolo člna sa nachádza 6 zlatých hviezd. Tento motív a poukazuje na dávne zamestnania obyvateľov obce – rybárstvo a prevozníctvo. Výtvarný návrh spracoval A. Tomašovič z Interiéru Hlohovec v roku 2001 a bol schválený Heraldickou komisiou pri MV SR v roku 2002.



Vlajka obce

Vlajka obce pozostáva zo siedmich pozdĺžnych pruhov vo farbách žltej, modrej, žltej, bielej, žltej, modrej, žltej a je ukončená tromi cípmi.



Pečať obce

Pečať obce Kátov je okrúhla, uprostred s obecným symbolom a kruhopisom OBEC KÁTOV. Na pečatidle z roku 1647 je čln s dvoma veslami, okolo ktorého je šesť hviezdičiek. V kruhopise čítame SIGILLVM PAGI KATOVIE 1647. Na pečatidle z roku 1684 je čln s dvoma veslami, okolo ktorého je sedem hviezdičiek. V kruhopise čítame SIGILLVM PAGI KATO 1684. Na pečatidle z roku 1816 je čln s dvoma veslami, okolo ktorého je päť šesťcípnych hviezdičiek. V kruhopise čítame SIGILLVM PAGI KATO 1816.



5.5. História obce

Najstaršie osídlenie Kátova dokladajú archeologické nálezy z povrchových zberov na vyvýšenej pieskovej dune východne od obce. Odtiaľto pochádza aj kamenné driapadlo z hnedého radiolaritu, ktoré je zároveň najstarším nálezom slovenského Pomoravia.

Prvá písomná zmienka o obci pochádza z roku 1392. Obec sa spomína v donačnej listine.



V tejto dobe bola na tomto mieste len púšť, skupiny hájov, lesov, pasienkov, ktoré boli často zaplavované vodou z jazera – Struhy, rieky Chvojnice a najmä rieky Moravy. V tomto období patrilo chotár na sútoku rieky Moravy a rieky Chvojnice k územiu Skalice. V tomto čase bola obec nazývaná KATHO.

Prvý výklad tohto názvu vychádza zo základu slovesa kátiti, kácati, z čoho by vyplývalo, že obec vznikla na mieste vyklčovaného lesa. Druhý výklad tohto názvu je odvodený podľa povesti, ktorá hovorí, že na vršku u jazera Struhy v tzv. Kúte boli postavené dva kamenné domčeky, ktoré postavila Feudálna spoločnosť pre konkrétne účely. Z povesti, ktorá sa tradovala ústnym podaním býval v jednom z domčekov kat so svojím pomocníkom. Vzhľadom k tomuto hrôzostrašnému povolaniu musel kat bývať mimo mesta Holíč, v ktorom vykonával svoju činnosť, v blízkom okolí k mestu. V prospech tejto teórie by svedčil aj názov kopca Šibenica v Katastri Holíča. V druhom domčeku bývali prievozníci tzv. „pltníci“, ktorí prevážali vodnou cestou dolu Jazerom drevo a tiež vykonávali prácu prievozníkov cez rieku Moravu. Obec je úzko zviazaná s riekou Moravou, ktorá v minulosti určovala aj život jeho obyvateľov. V chotári obce bol totiž v dobách dávno minulých brod cez túto rieku. Názov Kátov dostala obec až v roku 1863.

Od polovice 19. storočia patrilo Kátov k Obvodnému notárskemu úradu vo Vrádišti. Obec mala obecného sluhu tzv. kičbira, ktorý bol zároveň aj doručovateľom, nočným strážnikom, zvonárom, hrobárom a bubeníkom. V období ČSR sa začali v obci vytvárať politické strany, spolky a združenia. Ku koncu vojny v roku 1944 bola obec Kátov elektrifikovaná. Po skončení vojny v roku 1945 bola v Kátove vybudovaná železničná zastávka na trati Holíč – Skalica. Železničná zastávka bola vybudovaná z dôvodu zlepšenia dopravného spojenia, aby sa umožnilo dochádzanie žiakov do škôl a robotníkov za prácou do okolitých miest. Zásobovanie obyvateľov v tejto dobe zabezpečoval jeden obchod so zmiešaným tovarom a hostinec. Neskôr v roku 1952 bolo v Kátove založené Jednotné roľnícke družstvo s 28 členmi. V päťdesiatych rokoch dala obec upraviť cesty, kanále na odtok vody a tiež postavila most cez Jazero.

Počet obyvateľov obce postupne narastal až do roku 1961. V tomto čase žilo v Kátove 649 obyvateľov v 132 domoch. V 70-tych rokoch 20. storočia počas reorganizácie matričných obvodov bol Kátov vyňatý z matričného obvodu Vrádište a bol pridelený do




matričného obvodu Holíč. V tomto období domáci záhradkári založili v chotári obce v časti Staré rúbaňice (Baráki) záhradkársku osadu. Pred rokom 1989 bola ukončená výstavba plynovodu a vodovodu. S výstavbou kanalizácie sa začalo až v roku 1997, ktorá bola ukončená v roku 2000. Kátov má teraz všetky predpoklady stať sa prímestským vidieckym sídlom vhodným na bývanie a rekreáciu hlavne pre obyvateľov blízkych miest Holíča, Skalice a Hodonína.

5.6. Pamiatky

V obci Kátov sa nachádza veľa historických pamiatok. Treba spomenúť, že sa tu nachádza veľa ľudových stavieb. Medzi ľudové stavby patria napr. tradičné roľnícke domy. Tieto domy boli postavené z hlíny nabíjaním, alebo neskôr z hlinených tehál - kotovíc. Pôvodne boli domy postavené na dĺžku a obielené vápnom, neskôr v medzivojnovom období pod vplyvom mestskej architektúry sa začali stavať priečne, pričom vchod do dvora bol riešený podbráním. Fasády upravovali viacfarebne, okná a dvere zdôrazňovali kontrastnejšími šambránami. V 60. rokoch 20. storočia sa pod vplyvom výtvarných techník používaných na významných budovách objavuje zdobenie fasád rodinných domov sgrafitom, hlavne pásovým ornamentom s rastlinnými motívmi umiestneným pod rímsou. Súčasťou usadlostí boli aj drevené stodoly so stĺpikovou konštrukciou a pozdĺžnym prejazdom s polovalbovou strechou, krytou slamenými doškami. Niektoré z nich sa dodnes zachovali a dotvárajú výraz obce.

Dominantu obce tvorí filiálny katolícky kostol sv. Imricha, ktorý bol postavený a vysvätený 5. novembra 1910. Stojí na mieste bývalého kostolíka, ktorý bol postavený okolo roku 1790 za patronátu Habsburgovcov. Svedčia o tom dva rokokovo zdobené relikviáre, ktoré sa zachovali z tohto obdobia. Nový kostol bol postavený zo zbierok obyvateľov a postavil ho staviteľ Štefan Dobrozemský z Hodonína. Obyvatelia obce sa podieľali na stavbe kostola nielen prácou, ale aj dovozom materiálu. Je to jednoduchá stavba v neogotickom štýle s polygonálnym uzáverom a vstavanou, málo vyčnievajúcou vežou. Hlavný oltár zhotovil hodonínsky sochár Ferdinand Štábla. Na ľavej strane kostola sa nachádza bočný oltár s plastikou Panny Márie Sedembolestnej. Oproti tomuto oltáru sa nachádza spovednica s vitrážami zdobenými kvetinovým ornamentom. Na stenách kostola je rozmiestnených 14 maľovaných zastavení krížovej cesty. V areáli kostola sa nachádza kríž z roku 1946, ktorý je umiestnený na stupňovitom podstavci.



Najnovšou súčasťou areálu je lurdská kaplnka postavená v roku 2000. Z cintorína, z hrobu rodiny Stehlíkovej sem bola prenesená aj plastika anjela v životnej veľkosti.

Na návsi obce stojí evanjelická zvonica, ktorá bola postavená pravdepodobne v roku 1910 a zrekonštruovaná v roku 1930. Dokladajú to aj zápisy v knihe fundácií svedčiace o tom, že pred týmto rokom pri úmrtí člena rodiny aj obyvatelia hlásiaci sa k evanjelickému, a. v. náboženstvu dávali zvonit' na zvonoch veže katolíckeho kostola. Štvorboká sedlová strecha má trojuholníkové štíty ukončené na dolnom okraji trojitou stupňovitou rímsou. Uzáver tvorí ihlanovitá vežička. Táto zvonica bola obnovená najnovšie v roku 2001.

6. Plnenie funkcií obce (prenesené kompetencie, originálne kompetencie)

6.1. Výchova a vzdelávanie

V súčasnosti výchovu a vzdelávanie detí v obci poskytuje: Materská škola Kátov.

Škola bola zriadená v roku 1951. Nachádzala sa tu MŠ aj ZŠ. V roku 1975 bola ZŠ zrušená a celá budova bola adaptovaná pre potreby MŠ. V súčasnej dobe funguje len MŠ. Na základné a stredné školy dochádzajú študenti do okolitých miest (Holíč, Skalica, Senica). Materskú školu navštevujú aj deti z vedľajšej obce Vrádište. Od roku 2008 sa zníži celkový počet detí z tridsiatich, asi na polovicu v dôsledku zriadenia materskej školy v obci Vrádište. Okolo školy je parkový areál o rozlohe 622 m², ihrisko s plochou 1560 m² a školský pozemok. MŠ nemá dostatočné materiálo-technické vybavenie (chýba PC, internet). Zamestnanci MŠ majú 100 % kvalifikovanosť (zameranie – učiteľstvo pre MŠ, riaditeľka – vzdelanie pre vedúcich pedagogických zamestnancov). Vyučuje sa tu anglický jazyk. Základy anglického jazyka vyučuje kvalifikovaná učiteľka.

Aktivity zamerané pre verejnosť: „Dary zeme“, úcta k starším, uvítanie do života, fašiangový sprievod po obci, „Blahova notečka“, „Hrkálka“, „Indiánsky deň“, „Kvetinové dni v Kátove“.

Sociálne zloženie žiakov: rómsky žiaci v obci nie sú, so sociálne znevýhodnených rodín je asi 1 dieťa ročne, hendikepovaný žiaci v škole nie sú.

Tabuľka – Prehľad tried a žiakov MŠ v obci Kátov za roky 1996 - 2019

Rok	Materská škola	
	Počet tried	Počet žiakov
1997/1998	2	18
1998/1999	2	20
1999/2000	2	20
2000/2001	2	20
2001/2002	2	21
2002/2003	2	18
2003/2004	2	18
2004/2005	2	21
2005/2006	2	19
2006/2007	2	20
2007/2008	2	30
2008/2009	1	20
2009/2010	1	19
2010/2011	2	19
2011/2012	2	30
2012/2013	2	34
2013/2014	2	36
2014/2015	2	35
2015/2016	2	35
2016/2017	2	35
2017/2018	2	36
2018/2019	2	36

6.2. Zdravotníctvo

V obci sa nenachádza žiadne zdravotné stredisko, ambulancia praktického lekára ani lekára. Najbližšie zdravotné stredisko pre obyvateľov je v meste Holíč. Najbližšia nemocnica sa nachádza v meste Skalica. V súčasnej dobe sa ani neplánuje vymedziť priestory alebo vytvoriť podmienky pre zavádzanie lekárskej starostlivosti v dôsledku blízkosti miest Holíč a Skalica.

6.3. Sociálne zabezpečenie

V obci sa nenachádza žiadne zariadenie sociálnej starostlivosti. V prípade potreby odbornej starostlivosti o starších občanov, je využívaná opatrovateľská služba, ktorá je zabezpečovaná prostredníctvom mesta Holíč. Do roku 2008 ju využívala 1 občianka obce Kátov.

6.4. Kultúra

Obec má vlastnú knižnicu, ktorá bola založená 1948. V tomto čase disponovala knižnica 2626 zväzkami diel. Knižnica funguje do dnes.

V obci sa nachádza filiálny rímsko-katolícky kostol sv. Imricha, postavený v roku 1910. Najnovšou súčasťou areálu je lurdská kaplnka postavená v roku 2000. Nachádza sa tu taktiež evanjelická zvonica, ktorá bola obnovená v roku 2001. Obec má vlastný cintorín, ktorý sa nachádza na severovýchodnej strane obce. K sakrálным pamiatkam patrí aj jednoduchá stavba postavená na spôsob Božej muky, v ktorej je umiestnená socha sv. Vendelína. Kultúrny dom sa v obci Kátov nenachádza.

Spoločenský život v obci je udržiavaný kultúrno-spoločenskými podujatiami:

máj – stávanie Mája, „Kvetinové dni“

1. jún – MDD

september – „Ďakovná sv. omša za úrodu“

október – „Úcta k starším“

november – „Hody“

december – sv. Mikuláš, Vianočný koncert

O usporiadanie kultúrno-spoločenských akcií sa stará kultúrna a športová komisia. Na spoločenskom dianí v obci sa podieľajú aj miestne organizácie – ZO Jednota dôchodcov Slovenska v Kátove, MO Únie žien v Kátove, ZO Slovenského zväzu záhradkárov Kátov.

Divadlo

Počiatky divadelníctva v Kátove siahajú až do 20. rokov 20. storočia. Divadelný súbor v Kátove bol založený v roku 1952. V tomto čase mal 32 členov. Ochotnícke divadlo malo v obci veľký úspech, svedčí o tom aj fakt, že sa na pôde obce odohralo 25 divadelných hier napr. „Magduška“, „Trampoty s láskou“, a pod.

Šport

Počiatky organizovaného športu v Kátove siahajú do konca 60. rokov 20. storočia. V roku 1968 bol vybudovaný športový areál a v roku 1969 vznikol športový klub Telovýchovná jednota Kátov. Jeho aktivity spočívali hlavne vo futbale mužov a dorastencov. No už v roku 1976 vznikol aj ženský futbalový oddiel.

V roku 1979 prevzal športový areál do užívania klub Slávia SŠM Holíč, ktorý ho od roku 1980 začal využívať hlavne pre potreby novovzniknutého oddielu pozemného hokeja. Za 20 rokov rozvíjania tohto športu so zázemím na kátovskom štadióne sa sformovali 4 oddiely – žiaci, dorastenci, muži, dievčatá. Pozemný hokej zaznamenal významné víťazstvá v republikových súťažiach, ale aj na medzinárodnom poli. Kátovskí športovci v roku 1993 obnovili klubovú činnosť pod hlavičkou FC Kátov. FC Kátov nie je zrušená, ale má pozastavenú činnosť z dôvodu nečinnosti.

6.5. Hospodárstvo

Najvýznamnejší poskytovatelia služieb v obci :

- COOP Jednota Senica SD
- Pohostinstvo MIKA, Peter Hlúpik, Kátov č.152
- NOBL – Ladislav Guček, Kátov č.72

Najvýznamnejší priemysel v obci :

- v obci sa nenachádzajú žiadne priemyselné podniky

Najvýznamnejšia poľnohospodárska výroba v obci :

- ROD Skalica a.s., hospodársky dvor Kátov

7. Informácia o vývoji obce z pohľadu rozpočtovníctva

Základným nástrojom finančného hospodárenia obce bol rozpočet obce na rok 2020. Obec v roku 2020 zostavila rozpočet podľa ustanovenia § 10 odsek 7) zákona č.583/2004 Z.z. o rozpočtových pravidlách územnej samosprávy a o zmene a doplnení niektorých zákonov v znení neskorších predpisov.

Rozpočet obce na rok 2020 bol zostavený ako vyrovnaný.

Bežný rozpočet bol zostavený ako vyrovnaný a **kapitálový** rozpočet ako vyrovnaný.

Hospodárenie obce sa riadilo podľa schváleného rozpočtu na rok 2020.

Rozpočet obce bol schválený obecným zastupiteľstvom dňa 10.12.2019 uznesením č.70/2019

Rozpočet bol zmenený dvakrát:

- prvá zmena schválená dňa 23.06.2020 uznesením č.28/2020
- druhá zmena schválená dňa 28.12.2020 uznesením č.54/2020

7.1. Plnenie príjmov a čerpanie výdavkov za rok 2020

	Rozpočet	Rozpočet po zmenách	Skutočné plnenie príjmov/ čerpanie výdavkov k 31.12.2020	% plnenia príjmov/ % čerpania výdavkov
Príjmy celkom	268 760,00	427 697,15	384 004,32	89,78
z toho :				
Bežné príjmy	249 610,00	307 413,21	307 332,92	99,97
Kapitálové príjmy	3 150,00	3 150,00		0,00
Finančné príjmy	16 000,00	117 133,94	76 671,40	65,45
Výdavky celkom	268 760,00	376 676,97	340 275,77	90,33
z toho :				
Bežné výdavky	249 610,00	307 413,21	290 162,01	94,38
Kapitálové výdavky	19 150,00	69 263,76	50 113,76	72,35
Finančné výdavky	0,00	0,00	0,00	0,00
Rozpočet obce		0,00	+43 728,55	

7.2. Prebytok/schodok rozpočtového hospodárenia za rok 2020

Hospodárenie obce	Skutočnosť k 31.12.2020 v EUR
Bežné príjmy spolu	307 332,92
z toho : bežné príjmy obce	307 332,92
Bežné výdavky spolu	290 162,01
z toho : bežné výdavky obce	290 162,01
Bežný rozpočet	+17 170,91
Kapitálové príjmy spolu	0,00
z toho : kapitálové príjmy obce	0,00
Kapitálové výdavky spolu	50 113,76
z toho : kapitálové výdavky obce	50 113,76
Kapitálový rozpočet	- 50 113,76
Prebytok/schodok bežného a kapitálového rozpočtu	- 32 942,85
<i>Vylúčenie z prebytku</i>	<i>0,00</i>
Upravený prebytok/schodok bežného a kapitálového rozpočtu	- 32 942,85
Prijmy z finančných operácií	76 671,40
Výdavky z finančných operácií	0,00
Rozdiel finančných operácií	+76 671,40
PRÍJMY SPOLU	384 004,32
VÝDAVKY SPOLU	340 275,77
Hospodárenie obce	43 728,55
<i>Vylúčenie z prebytku</i>	<i>-6 727,94</i>
<i>Úprava hospodárenia</i>	<i>-4 783,64</i>
Upravené hospodárenie obce	32 216,97

Schodok rozpočtu v sume 32 942,85 EUR zistený podľa ustanovenia § 10 ods. 3 písm. a) a b) zákona č. 583/2004 Z.z. o rozpočtových pravidlách územnej samosprávy a o zmene a doplnení niektorých zákonov v z.n.p. bol v rozpočtovom roku 2020 vysporiadaný :

- z rezervného fondu 32 942,85 EUR

Zostatok finančných operácií v sume 76 671,40 EUR, bol použitý na:

- vysporiadanie schodku kapitálového rozpočtu v sume 32 942,85 EUR

V zmysle ustanovenia § 16 ods. 6 zákona č. 583/2004 Z.z. o rozpočtových pravidlách územnej samosprávy a o zmene a doplnení niektorých zákonov v znení neskorších predpisov sa na účely tvorby peňažných fondov pri usporiadaní prebytku rozpočtu obce podľa § 10 ods. 3 písm. a), b) citovaného zákona z tohto **prebytku vylučujú:**

- a) nevyčerpané prostriedky z rozpočtového **účtu školského stravovania** na stravné a réžiu podľa ustanovenia § 140 - 141 zákona č. 245/2008 Z.z. o výchove a vzdelávaní /školský zákon/ a o zmene a doplnení niektorých zákonov v sume 2 694,31 EUR
- b) nevyčerpané prostriedky z dotácie na šítanie domov obce Kátov v sume 693,67 EUR.
- c) Nevyčerpané finančné prostriedky z dotácie UPSVaR Senica – aktivačné práce v sume 3 339,96 EUR

Na základe uvedených skutočností navrhujeme skutočnú tvorbu rezervného fondu za rok 2020 vo výške 32 216,97 EUR.

7.3. Rozpočet na roky 2021 - 2023

	Skutočnosť k 31.12.2020	Rozpočet na rok 2021	Rozpočet na rok 2022	Rozpočet na rok 2023
Príjmy celkom	384 004,32	264 798,00	264 798,00	264 798,00
z toho :				
Bežné príjmy	307 332,92	261 498,00	261 498,00	261 498,00
Kapitálové príjmy	0,00	3 300,00	3 300,00	3 300,00
Finančné príjmy	76 671,40	0,00	0,00	0,00

	Skutočnosť k 31.12.2020	Rozpočet na rok 2021	Rozpočet na rok 2022	Rozpočet na rok 2023
Výdavky celkom	316 443,49	264 798,00	264 798,00	264 798,00
z toho :				
Bežné výdavky	290 162,01	261 498,00	261 498,00	261 498,00
Kapitálové výdavky	50 113,76	3 300,00	3 300,00	3 300,00
Finančné výdavky	0,00	0,00	0,00	0,00

8. Informácia o vývoji obce z pohľadu účtovníctva

8.1. Majetok

Názov	Skutočnosť k 31.12.2019	Skutočnosť k 31.12.2020	Predpoklad na rok 2021	Predpoklad na rok 2022
Majetok spolu	948 857,10	948 639,26	1 038 724,54	1 038 724,54
Neobežný majetok spolu	<i>916 291,36</i>	<i>908 715,88</i>	<i>837 632,61</i>	<i>837 632,61</i>
z toho :				
Dlhodobý nehmotný majetok	17 445,75	19 685,75	0,00	0,00
Dlhodobý hmotný majetok	679 957,56	670 142,08	618 744,56	618 744,56
Dlhodobý finančný majetok	218 888,05	218 888,05	218 888,05	218 888,05
Obežný majetok spolu	<i>32 537,50</i>	<i>38 667,52</i>	<i>200 170,59</i>	<i>200 170,59</i>
z toho :				
Zásoby	701,48	850,23	499,16	499,16
Zúčtovanie medzi subjektami VS	0,00	0,00	0,00	0,00
Dlhodobé pohľadávky	0,00	0,00	0,00	0,00
Krátkodobé pohľadávky	823,69	2 820,38	106,15	106,15
Finančné účty	31 012,33	34 996,91	199 565,28	199 565,28
Poskytnuté návratné fin. výpomoci dlh.	0,00	0,00	0,00	0,00
Poskytnuté návratné fin. výpomoci krát.	0,00	0,00	0,00	0,00
Časové rozlíšenie	<i>28,24</i>	<i>1 255,86</i>	<i>921,34</i>	<i>921,34</i>

8.2. Zdroje krytia

Názov	Skutočnosť k 31.12.2019	Skutočnosť k 31.12.2020	Predpoklad na rok 2021	Predpoklad na rok 2022
Vlastné imanie a záväzky spolu	948 857,10	948 639,26	1 038 724,54	1 038 724,54
Vlastné imanie	<i>808 484,22</i>	<i>781 193,91</i>	<i>865 438,21</i>	<i>865 438,21</i>
z toho :				
Oceňovacie rozdiely	0,00	0,00	0,00	0,00
Fondy	0,00	0,00	0,00	0,00
Výsledok hospodárenia	808 484,22	781 193,91	865 438,21	865 438,21
Záväzky	<i>21 924,97</i>	<i>59 959,53</i>	<i>11 164,80</i>	<i>11 164,80</i>
z toho :				
Rezervy	900,00	900,00	760,00	760,00
Zúčtovanie medzi subjektami VS	0,00	3 339,96	0,00	0,00
Dlhodobé záväzky	219,23	158,14	402,30	402,30
Krátkodobé záväzky	20 805,74	18 561,43	10 002,50	10 002,50

Bankové úvery a výpomoci	0,00	37 000,00	0,00	0,00
Časové rozlíšenie	<i>118 447,91</i>	<i>107 485,82</i>	<i>162 121,53</i>	<i>162 121,53</i>

8.3. Pohľadávky

Pohľadávky	Zostatok k 31.12 2019	Zostatok k 31.12 2020
Pohľadávky do lehoty splatnosti	0,00	0,00
Pohľadávky po lehote splatnosti	823,69	2 820,38

8.4. Záväzky

Záväzky	Zostatok k 31.12 2019	Zostatok k 31.12 2020
Záväzky do lehoty splatnosti	21 024,97	18 719,57
Záväzky po lehote splatnosti	0,00	0,00

9. Hospodársky výsledok za 2020 - vývoj nákladov a výnosov

Názov	Skutočnosť k 31.12. 2019	Skutočnosť k 31.12.2020	Predpoklad rok 2021	Predpoklad rok 2022
Náklady	352 012,04	343 128,05	221 804,33	221 804,33
50 – Spotrebované nákupy	41 848,48	31 052,59	25 122,16	25 122,16
51 – Služby	50 079,34	43 978,93	40 521,83	40 521,83
52 – Osobné náklady	193 872,31	200 097,53	113 086,12	113 086,12
53 – Dane a poplatky	0,00	0,00	0,00	0,00
54 – Ostatné náklady na prevádzkovú činnosť	7 618,46	7 194,19	1 156,89	1 156,89
55 – Odpisy, rezervy a OP z prevádzkovej a finančnej činnosti a zúčtovanie časového rozlíšenia	56 854,44	58 589,24	41 189,18	41 189,18
56 – Finančné náklady	1 739,01	2 215,57	728,15	728,15
57 – Mimoriadne náklady	0,00	0,00	0,00	0,00
58 – Náklady na transfery a náklady z odvodov príjmov	0,00	0,00	0,00	0,00
59 – Dane z príjmov	0,00	0,00	0,00	0,00
Výnosy	308 068,25	315 837,44	233 713,91	233 713,91
60 – Tržby za vlastné výkony a	18 655,19	10 044,09	17 645,37	17 645,37

tovar				
61 – Zmena stavu vnútroorganizačných služieb	0,00	0,00	0,00	0,00
62 – Aktivácia	0,00	0,00	0,00	0,00
63 – Daňové a colné výnosy a výnosy z poplatkov	267 506,59	262 889,25	195 025,45	195 025,45
64 – Ostatné výnosy	677,56	1,00	425,19	425,19
65 – Zúčtovanie rezerv a OP z prevádzkovej a finančnej činnosti a zúčtovanie časového rozlíšenia	900,00	900,00	2 259,61	2 259,61
66 – Finančné výnosy	229,79	0,00	712,31	712,31
67 – Mimoriadne výnosy	0,00	0,00	0,00	0,00
69 – Výnosy z transferov a rozpočtových príjmov v obciach, VÚC a v RO a PO zriadených obcou alebo VÚC	20 099,12	42 003,10	17 645,98	17 645,98
Hospodársky výsledok /+ kladný HV, - záporný HV/	-43 943,79	-27 290,61	11 909,58	11 909,58

Hospodársky výsledok /záporný/ v sume 27 290,61 EUR bol zúčtovaný na účet 428 – Nevysporiadaný výsledok hospodárenia minulých rokov.

10. Ostatné dôležité informácie

10.1. Prijaté granty a transfery

V roku 2020 obec prijala nasledovné granty a transfery:

Poskytovateľ	Účelové určenie grantov a transferov	Suma prijatých prostriedkov v EUR
MDVaRR SR	spoločný stavebný úrad	926,96
MDVaRR SR	miestne a účelové komunikácie	27,52
MV SR	register obyvateľov	210,21
MV SR	register adries	22,80
MV SR	voľby	712,05
OÚ Trnava, odbor ŽP	starostlivosť o ŽP	60,51
OÚ Trnava, odbor školstva	príspevok na výchovu a vzdeláv. detí MŠ	2 201,00
UPSVaR Senica	Príspevok na úhradu miezd COVID MŠ	17 564,10

ÚPSVaR Senica	Príspevok na stravu MŠ – predškol.	2 822,40
ÚPSVaR Senica	podpora zamestnanosti	3 339,96
MDVaRR SR	Recyklačný fond	574,98

Popis najvýznamnejších prijatých grantov a transferov:

- UPSVaR Senica – príspevok COVID mzdy MŠ - 17 564,10 €
- ÚPSVaR Senica – príspevok na podporu zamestnanosti vo výške 3 551,80 €
- OÚ Trnava – odbor školstva poskytol príspevok na výchovu a vzdelávanie detí MŠ vo výške 2 201,00 €

10.2. Poskytnuté dotácie

V roku 2020 obec neposkytla zo svojho rozpočtu dotácie v zmysle VZN č.2/2017 o poskytovaní dotácií z rozpočtu Obce Kátov.

10.3. Významné investičné akcie v roku 2020

Najvýznamnejšie investičné akcie realizované v roku 2020:

- rekonštrukcia detského ihriska v areáli MŠ

10.4. Predpokladaný budúci vývoj činnosti

Predpokladané investičné akcie realizované v budúcich rokoch:

- dokončenie MK IBV Žliabky
- revitalizácia zelene v obci
- využitie ihriska
- vybudovanie chodníka v časti obce "KOPANICE" – 2 časť
- úprava cintorína

10.5. Udalosti osobitného významu po skončení účtovného obdobia

Po 31. decembri 2019 vzhľadom na šíriaci sa COVID-19 (Coronavirus) po celom svete, vedenie účtovnej jednotky zvažilo všetky potenciálne dopady COVID-19 na aktivity obce vo verejnom záujme a dospelo k záveru, že dopady nemajú významný vplyv na schopnosť obce pokračovať nepretržite vo svojej činnosti a fungovať ako zdravý subjekt, za predpokladu, že zo strany MF SR nepríde k výraznému kráteniu podielových daní a bude dodržaná platobná disciplína platenia daní a poplatkov od jednotlivých daňovníkov a poplatníkov. Pretože sa situácia stále vyvíja a dopady sa stále prehľbujú, vedenie účtovnej jednotky si nemyslí, že je možné poskytnúť kvantitatívne odhady potencionálneho vplyvu súčasnej situácie na účtovnú jednotku. Jedným z hlavných rizík, ktoré účtovná jednotka považuje za významné, je možné aj

zvýšenie zadĺženosti účtovnej jednotky. Akýkoľvek negatívny vplyv zahrnie účtovná jednotka do účtovníctva a účtovnej závierky v roku 2020.

10.6. Významné riziká a neistoty, ktorým je účtovná jednotka vystavená

Obec nevedie súdny spor a zatiaľ jej nehrozia žiadne riziká.

Vypracoval: Ing. Eva Vašečková – samostatná odborná referentka OcU Kátov

Schválil: Ing. Ivana Chrenková – starostka obce

V Kátove dňa 18.05.2021

Prílohy:

- Individuálna účtovná závierka: Súvaha, Výkaz ziskov a strát, Poznámky
- Výrok audítora k individuálnej účtovnej závierke

