



Individuálna výročná správa

Obce Kátov

za rok 2021



A handwritten signature in blue ink, appearing to be "Ivana Chrenková".

Ing. Ivana Chrenková
starosta obce

OBSAH

	str.
1. Úvodné slovo starostu obce	3
2. Identifikačné údaje obce	3
3. Organizačná štruktúra obce a identifikácia vedúcich predstaviteľov	3
4. Poslanie, vízie, ciele	4
5. Základná charakteristika obce	4
5.1. Geografické údaje	4
5.2. Demografické údaje	5
5.3. Ekonomické údaje	8
5.4. Symboly obce	8
5.5. História obce	10
5.6. Pamiatky	11
6. Plnenie funkcií obce (prenesené kompetencie, originálne kompetencie)	
6.1. Výchova a vzdelávanie	12
6.2. Zdravotníctvo	13
6.3. Sociálne zabezpečenie	13
6.4. Kultúra	13
6.5. Doprava	14
6.6. Územné plánovanie	14
6.7. Hospodárstvo	14
7. Informácia o vývoji obce z pohľadu rozpočtovníctva	14
7.1. Plnenie príjmov a čerpanie výdavkov za rok 2021	15
7.2. Prebytok/schodok rozpočtového hospodárenia za rok 2021	15
7.3. Rozpočet na roky 2022 - 2024	16
8. Informácia o vývoji obce z pohľadu účtovníctva	17
8.1. Majetok	17
8.2. Zdroje krytia	17
8.3. Pohľadávky	18
8.4. Záväzky	18
9. Hospodársky výsledok za rok 2021 - vývoj nákladov a výnosov	18
10. Ostatné významné skutočnosti, ktoré mali vplyv na hospodárenie a činnosť obce	20
10.1. Prijaté granty a transfery	20
10.2. Poskytnuté dotácie	20
10.3. Významné investičné akcie v roku 2021	20
10.4. Predpokladaný budúci vývoj činnosti	21
10.5. Udalosti osobitného významu po skončení účtovného obdobia	21
10.6. Významné riziká a neistoty, ktorým je účtovná jednotka vystavená	21

1. Úvodné slovo starostu obce

Vážení občania,

po skončení kalendárneho a účtovného roka patrí ku každej organizácii dôkladné hodnotenie ekonomickej a bežnej činnosti. Výročná správa Obce Kátov za rok 2021, ktorú Vám predkladám, poskytuje reálny a nestranný pohľad na dosiahnuté výsledky obce a na činnosť obce v uplynulom roku.

Samospráva a samotný výkon do funkcie starostky obce má základný cieľ: službu občanom. Teším sa z každého úspechu, ktorý naša obce dosiahne, na každý pozitívny krok dopredu – k lepšiemu životu našich spoluobčanov. Práca vo vedení obce nemá merateľné kritérium, je to len spokojnosť obyvateľov.

Chcem verejne poďakovať všetkým občanom, ktorí svojou ochotou, obetavosťou a množstvom práce dennodenne tvoria túto dedinu, na ktorú sme všetci hrdí. Stále nás však čaká veľa práce. Verím a spolieham sa na aktívnu podporu a spoluprácu od všetkých občanov, podnikateľov a ostatných organizácií pôsobiacich na území obce, aby sme dosiahli čo najlepšie výsledky v skvalitňovaní podmienok života pre našich občanov. Zachovajme všetky pekné a osvedčené tradície našich predkov a ponúknime nové a kvalitné podmienky pre bývanie a život našim deťom.

2. Identifikačné údaje obce

Názov: Obec Kátov

Sídlo: 908 49 Kátov č.41

IČO: 00309605

Štatutárny orgán obce: Ing. Ivana Chrenková - starostka obce

Telefón: 0948 471295

Mail: katov@katov.eu

Webová stránka: www.katov.eu

3. Organizačná štruktúra obce a identifikácia vedúcich predstaviteľov

Starosta obce: Ing. Ivana Chrenková

Zástupca starostu obce: Marek Belko

Hlavný kontrolór obce: Marta Dujsíková

Obecné zastupiteľstvo: 7 členné –Marek Belko, PhDr. Elemír Foltýn, Pavol Krištofík, Mgr.

Veronika Masaryková, Jana Nízka, Igor Prošvic, Jolana Veselská

Komisie:

- finančná a rozpočtová komisia: 3 členovia
- komisia ochrany životného prostredia a výstavby: 7 členov
- komisia sociálna, starostlivosti o občanov a ochrany verejného poriadku: 5 členov
- komisia mládeže, vzdelávania, kultúry a športu: 6 členov
- komisia ochrany verejného záujmu: 7 členov

Obecný úrad: 908 49 Kátov č.41

4. Poslanie, vízie, ciele

Poslanie obce: „*Starostlivosť o všestranný rozvoj obce a obyvateľov žijúcich na jej území.*“

Vízia obce: „*je želateľnou predstavou obyvateľov o budúcnosti obce, jej ideálnom stave. Nie je dôležité dosiahnuť naplnenie tejto vízie za 7 – 10 rokov. Dôležité pre rozvoj obce je mať spoločnú predstavu o budúcnosti obce a súčasne spoločnú motiváciu pre rozvoj obce. Dôležité je vybrať si správny typ stratégie rozvoja územia cez formuláciu cieľov, ktoré chce v danom časovom období obec dosiahnuť*“

Cieľ obce: „*Obec Kátov, ktorá je domovom a miestom pre plnohodnotný život všetkých jej obyvateľov a do ktorej sa jej pôvodní obyvatelia radi vracajú.*“

5. Základná charakteristika obce

Obec je samostatný územný samosprávny a správny celok Slovenskej republiky. Obec je právnickou osobou, ktorá za podmienok ustanovených zákonom samostatne hospodári s vlastným majetkom a s vlastnými príjmami. Základnou úlohou obce pri výkone samosprávy je starostlivosť o všestranný rozvoj jej územia a o potreby jej obyvateľov.

5.1. Geografické údaje

Geografická poloha obce

Obec Kátov patrí do regiónu západného Slovenska, nachádza sa v Trnavskom samosprávnom kraji a patrí do okresu Skalica. Kátov leží severozápadne od mesta Holíč a juhozápadne od mesta Skalica. Kátov leží na ľavo-brežnej nive rieky Moravy. Ortograficky patrí kataster obce Kátov do celku Dolnomoravská niva, oddielu Dyjsko-moravská niva. Krajina v okolí Kátova je pomerne rovinná. Zastavaná časť je charakteristická osídlením vidieckeho typu.

Susedné mestá a obce

Kataster obce hraničí s katastrálnym územím nasledovných miest a obcí:

- severozápad mesto Skalica
- juhovýchod obec Vrádište
- juh mesto Holíč
- na západe prirodzenú hranicu s Českou republikou tvorí rieka Morava

Celková rozloha obce

Katastrálne územie obce je pomerne malé a vsadené je medzi mestá Skalica a Holič. Kataster obce má výmeru 4,3 km². Poľnohospodárska pôda zaberá 3,3 km², čo predstavuje 76,7 % z celkovej výmery katastra. V katastri obce sa nachádzajú nížinné lesy, ktoré sú ďalej delené na lužné lesy a lesy na viatych pieskoch. Nížinné lesy majú ekologické prínosy najmä na viatych pieskoch, kde plnia dôležitú pôdoochrannú funkciu. Výmera lesa v katastri je cca 359 269 m². V katastri obce sa nachádzajú chránené územia: Lužný les (chránené územie Natura 2000), chránené vtáčie územie Malé Karpaty (toto územie siaha od Bratislavy až po severné Záhorie), územie skalického alúvia Moravy (stupeň ochrany 2 a 5). V katastrálnom území Kátova sa nenachádzajú žiadne náleziská nerastných surovín.

Nadmorská výška

Nadmorská výška katastra obce Kátov sa pohybuje medzi 150 až 200 m nadmorskej výšky.

5.2. Demografické údaje

Hustota a počet obyvateľov

Z hľadiska počtu obyvateľov patrí obec Kátov do stredne veľkých obcí. V obci žije v súčasnosti 621 obyvateľov (stav k 31. 12. 2021). Z celkového počtu obyvateľov je 301 mužov a 320 žien. Hustota obyvateľstva je 145,14 obyvateľov/km².

Národnostná štruktúra

Národnosťou sa rozumie príslušnosť osoby k národu, národnostnej menšine, alebo etnickej menšine. Pre určenie národnosti nie je rozhodujúca materinská reč, ani reč, ktorú občan prevažne používa alebo lepšie ovláda, ale jeho vlastné rozhodnutie o príslušnosti k národu, národnostnej menšine alebo etnickej menšine.

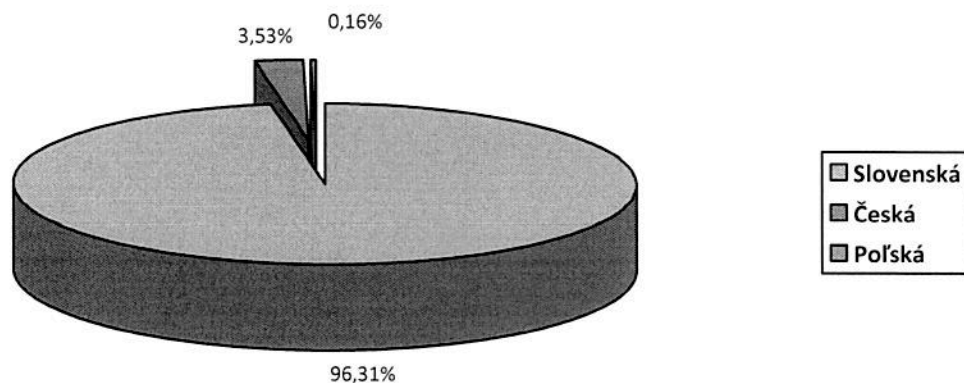
Tabuľka – Národnostná štruktúra obyvateľstva v obci Kátov

Národnostná štruktúra	Počet	%
Slovenská	602	96,31
Maďarská	0	0
Rómska	0	0
Česká	18	3,53
Ukrajinská	0	0
Nemecká	0	0
Poľská	1	0,16
Chorvátska	0	0
Srbská	0	0
Židovská	0	0
Iná	0	0
nezistená	0	0

Zdroj: ŠÚ SR

Z tabuľky č. 10 vyplýva, že prevažná časť obyvateľov obce Kátov (96,31 % obyvateľov) sa hlási k slovenskej národnosti. Zvyšok obyvateľov obce sa hlási k českej (3,57 %) a poľskej (0,16 %) národnosti. K iným národnostiam sa obyvatelia Kátova nehlásia.

Graf – Národnostná štruktúra obyvateľstva v obci Kátov



Štruktúra obyvateľstva podľa náboženského významu

Náboženstvo je jedným z najrozšírenejších prejavov ľudskej duchovnej činnosti. Náboženským vyznaním sa rozumie účasť obyvateľstva na náboženskom živote niektorej cirkvi.

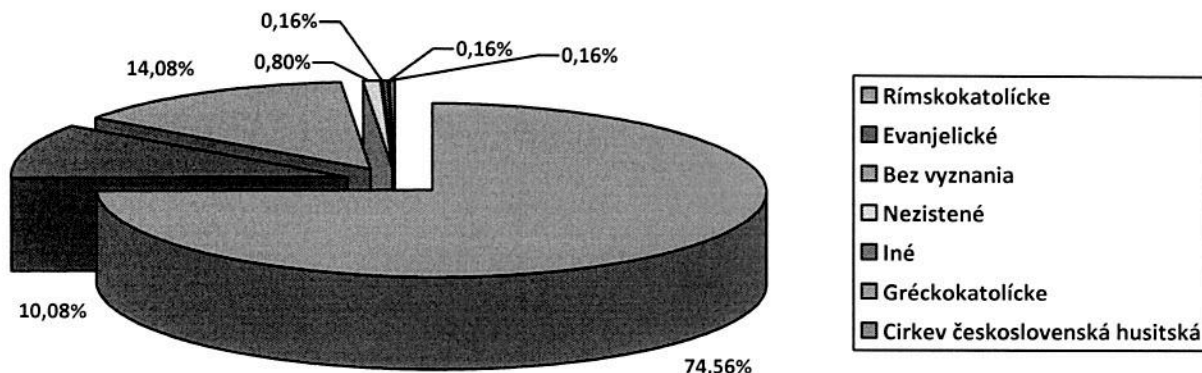
Tabuľka - Náboženská štruktúra obyvateľstva v obci Kátov

Vierovyznanie	Počet	%
Rímskokatolícke	463	74,56
Evanjelické	65	10,46
Cirkev československá husitská	1	0,16
Gréckokatolícke	1	0,16
Reformovaná kresťanská cirkev	0	0,00
Pravoslávne	0	0,00
Svedkovia Jehovovi	0	0,00
Židovské	0	0,00
Iné	2	0,32
Nezistené	5	0,81
Bez vyznania	84	13,53
Spolu	621	100,00

Zdroj: ŠÚ SR

Najväčšie percento obyvateľov obce sa hlási k rímskokatolíckemu vierovyznaniu, až 74,56 %. Pomerne vysoké % obyvateľov je bez vyznania 13,53 %. Ďalších 10,46 % tvoria obyvatelia evanjelického vierovyznania.

Graf – Náboženská štruktúra obyvateľstva



Vývoj počtu obyvateľov

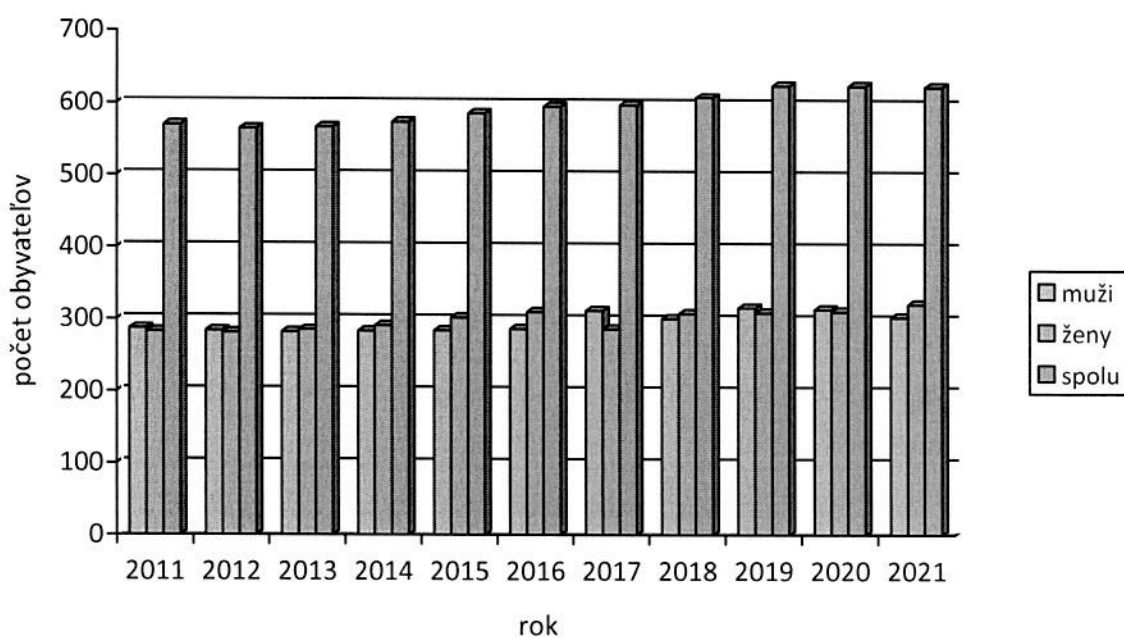
V tabuľke č. 5 sme vychádzali zo zdrojov ŠÚ SR. Na základe tejto tabuľky pozorovať premenlivý vývoj počtu obyvateľov za roky 2011 – 2021. Z dlhodobého hľadiska je zrejmé, že počet obyvateľov v obci mierne narastá aj keď v roku 2021 mierne klesol. Tento mierny nárast je zväčša spôsobený zvýšeným počtom prisťahovaných obyvateľov z okolitých miest. Mierny nárast počtu obyvateľov je možný vidieť aj pri porovnaní počtu obyvateľov v roku 2012 (574 obyvateľov) s počtom obyvateľov v roku 2021 (621 obyvateľov).

Tabuľka – Dlhodobý vývoj počtu obyvateľov v obci Kátov

OBYVTEĽSTVO/ ROK k 31. 12.	2011	2012	2013	2014	2015	2016	2017	2018	2019	2020	2021
Ženy	285	291	302	310	286	308	316	314	321	319	320
Muži	282	283	284	286	312	301	309	311	303	309	301
SPOLU	567	574	586	596	598	609	625	625	625	628	621

Zdroj: ŠÚ SR

Graf – dlhodobý vývoj obyvateľov v obci Kátov



5.3. Ekonomické údaje

Nezamestnanosť v obci

Tabuľka - Priemerný evidenčný počet nezamestnaných

Obec	Priemerný evidenčný počet nezamestnaných										
	rok 2019			rok 2020				rok 2021			
Kátov	muži	ženy	spolu	muži	ženy	spolu	index 2019/2020	muži	ženy	spolu	index 2020/2021
	19	20	39	19	11	40	73,0	19	16	35	70,2

Zdroj: ŠÚ SR

Vývoj nezamestnanosti :

Za obdobie rokov 2019 – 2020 vzrástol počet nezamestnaných v obci Kátov o + 1. Nezamestnanosť v obci Kátov k 31. 12. 2021 je 3,6 %. Muži predstavujú väčší podiel nezamestnaných ako ženy. Medzi dlhodobo nezamestnaných patria predovšetkým obyvatelia s ukončeným základným vzdelaním a obyvatelia s nižším stredným vzdelaním (bez maturitnej skúšky).

5.4. Symboly obce

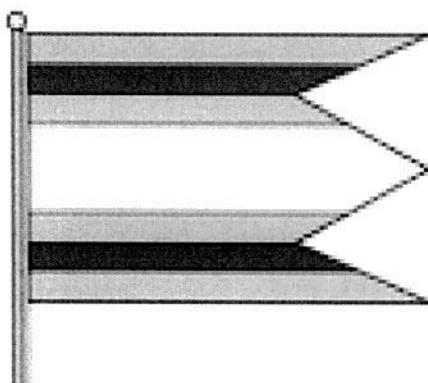
Erb obce

V modrom štíte sa nachádza čln s dvomi prekríženými veslami. Okolo člna sa nachádza 6 zlatých hviezd. Tento motív a poukazuje na dávne zamestnania obyvateľov obce – rybárstvo a prevozníctvo. Výtvarný návrh spracoval A. Tomašovič z Interiéru Hlohovec v roku 2001 a bol schválený Heraldickou komisiou pri MV SR v roku 2002.



Vlajka obce

Vlajka obce pozostáva zo siedmich pozdĺžnych pruhov vo farbách žltej, modrej, žltej, bielej, žltej, modrej, žltej a je ukončená tromi cípmi.



Pečať obce

Pečať obce Kátov je okrúhla, uprostred s obecným symbolom a kruhopisom OBEC KÁTOV. Na pečatidle z roku 1647 je čln s dvoma veslami, okolo ktorého je šesť hviezdičiek. V kruhopise čítame SIGILLVM PAGI KATOVIE 1647. Na pečatidle z roku 1684 je čln s dvoma veslami, okolo ktorého je sedem hviezdičiek. V kruhopise čítame SIGILLVM PAGI KATO 1684. Na pečatidle z roku 1816 je čln s dvoma veslami, okolo ktorého je päť šesťcípnych hviezdičiek. V kruhopise čítame SIGILLVM PAGI KATO 1816.



5.5. História obce

Najstaršie osídlenie Kátova dokladajú archeologické nálezy z povrchových zberov na vyvýšenej pieskovej dune východne od obce. Odtiaľto pochádza aj kamenné driapadlo z hnedého radiolaritu, ktoré je zároveň najstarším nálezom slovenského Pomoravia.

Prvá písomná zmienka o obci pochádza z roku 1392. Obec sa spomína v donačnej listine.



V tejto dobe bola na tomto mieste len púšť, skupiny hájov, lesov, pasienkov, ktoré boli často zaplavované vodou z jazera – Struhy, rieky Chvojnice a najmä rieky Moravy. V tomto období patrila chatár na sútoku rieky Moravy a rieky Chvojnice k územiu Skalice. V tomto čase bola obec nazývaná KATHO.

Prvý výklad tohto názvu vychádza zo základu slovesa kátiti, kácati, z čoho by vyplývalo, že obec vznikla na mieste vyklčovaného lesa. Druhý výklad tohto názvu je odvodený podľa povesti, ktorá hovorí, že na vršku u jazera Struhy v tzv. Kúte boli postavené dva kamenné domčeky, ktoré postavila Feudálna spoločnosť pre konkrétne účely. Z povesti, ktorá sa tradovala ústnym podaním býval v jednom z domčekov kat so svojím pomocníkom. Vzhľadom k tomuto hrôzostrašnému povolaniu musel kat bývať mimo mesta Holíč, v ktorom vykonával svoju činnosť, v blízkom okolí k mestu. V prospech tejto teórie by svedčil aj názov kopca Šibenica v Katastri Holíča. V druhom domčeku bývali prievozníci tzv. „pltníci“, ktorí prevážali vodnou cestou dolu Jazerom drevo a tiež vykonávali prácu prievozníkov cez rieku Moravu. Obec je úzko zviazaná s riekou Moravou, ktorá v minulosti určovala aj život jeho obyvateľov. V chatári obce bol totiž v dobách dávno minulých brod cez túto rieku. Názov Kátov dostala obec až v roku 1863.

Od polovice 19. storočia patrila Kátov k Obvodnému notárskemu úradu vo Vrádišti. Obec mala obecného sluhu tzv. kičbára, ktorý bol zároveň aj doručovateľom, nočným strážnikom, zvonárom, hrobárom a bubeníkom. V období ČSR sa začali v obci vytvárať politické strany, spolky a združenia. Ku koncu vojny v roku 1944 bola obec Kátov elektrifikovaná. Po skončení vojny v roku 1945 bola v Kátove vybudovaná železničná zastávka na trati Holíč – Skalica. Železničná zastávka bola vybudovaná z dôvodu zlepšenia dopravného spojenia, aby sa umožnilo dochádzanie žiakov do škôl a robotníkov za prácou do okolitých miest. Zásobovanie obyvateľov v tejto dobe zabezpečoval jeden obchod so zmiešaným tovarom a hostinec.

Neskôr v roku 1952 bolo v Kátove založené Jednotné roľnícke družstvo s 28 členmi. V päťdesiatych rokoch dala obec upraviť cesty, kanále na odtok vody a tiež postavila most cez Jazero.

Počet obyvateľov obce postupne narastal až do roku 1961. V tomto čase žilo v Kátove 649 obyvateľov v 132 domoch. V 70-tych rokoch 20. storočia počas reorganizácie matričných obvodov bol Kátov vyňatý z matričného obvodu Vrádište a bol pridelený do




matričného obvodu Holíč. V tomto období domáci záhradkári založili v chotári obce v časti Staré rúbaňice (Baráki) záhradkársku osadu. Pred rokom 1989 bola ukončená výstavba plynovodu a vodovodu. S výstavbou kanalizácie sa začalo až v roku 1997, ktorá bola ukončená v roku 2000. Kátov má teraz všetky predpoklady stať sa prímestským vidieckym sídlom vhodným na bývanie a rekreáciu hlavne pre obyvateľov blízkych miest Holíča, Skalice a Hodonína.

5.6. Pamiatky

V obci Kátov sa nachádza veľa historických pamiatok. Treba spomenúť, že sa tu nachádza veľa ľudových stavieb. Medzi ľudové stavby patria napr. tradičné roľnícke domy. Tieto domy boli postavené z hlíny nabíjaním, alebo neskôr z hlinených tehál - kotovíc. Pôvodne boli domy postavené na dĺžku a obielené vápnom, neskôr v medzivojnovom období pod vplyvom mestskej architektúry sa začali stavať priečne, pričom vchod do dvora bol riešený podbráním. Fasády upravovali viacfarebne, okná a dvere zdôrazňovali kontrastnejšími šambránami. V 60. rokoch 20. storočia sa pod vplyvom výtvarných techník používaných na významných budovách objavuje zdobenie fasád rodinných domov sgrafitom, hlavne pásovým ornamentom s rastlinnými motívmi umiestneným pod rímsou. Súčasťou usadlostí boli aj drevené stodoly so stĺpikovou konštrukciou a pozdĺžnym prejazdom s polovalbovou strechou, krytou slamenými doskami. Niektoré z nich sa dodnes zachovali a dotvárajú výraz obce.

Dominantu obce tvorí filiálny katolícky kostol sv. Imricha, ktorý bol postavený a vysvätený 5. novembra 1910. Stojí na mieste bývalého kostolíka, ktorý bol postavený okolo roku 1790 za patronátu Habsburgovcov. Svedčia o tom dva rokokovo zdobené relikviáre, ktoré sa zachovali z tohto obdobia. Nový kostol bol postavený zo zbierok obyvateľov a postavil ho staviteľ Štefan Dobrozemský z Hodonína. Obyvatelia obce sa podieľali na stavbe kostola nielen prácou, ale aj dovozom materiálu. Je to jednoduchá stavba v neogotickom štýle s polygonálnym uzáverom a vstavanou, málo vyčnievajúcou vežou. Hlavný oltár zhotovil hodonínsky sochár Ferdinand Štábla. Na ľavej strane kostola sa nachádza bočný oltár s plastikou Panny Márie Sedembolestnej. Oproti tomuto oltáru sa nachádza spovednica s vitrážami zdobenými kvetinovým ornamentom. Na stenách kostola je rozmiestnených 14 maľovaných zastavení krížovej cesty. V areáli kostola sa nachádza kríž z roku 1946, ktorý je umiestnený na stupňovitom podstavci.



Najnovšou súčasťou areálu je lurdská kaplnka postavená v roku 2000. Z cintorína, z hrobu rodiny Stehlíkovej sem bola prenesená aj plastika anjela v životnej veľkosti.

Na návsi obce stojí evanjelická zvonica, ktorá bola postavená pravdepodobne v roku 1910 a zrekonštruovaná v roku 1930. Dokladajú to aj zápisy v knihe fundácií svedčiace o tom, že pred týmto rokom pri úmrtí člena rodiny aj obyvatelia hlásiaci sa k evanjelickému, a. v. náboženstvu dávali zvoniť na zvonoch veže katolíckeho kostola. Štvorboká sedlová strecha má trojuholníkové štíty ukončené na dolnom okraji trojitou stupňovitou rímsou. Uzáver tvorí ihlanovitá vežička. Táto zvonica bola obnovená najnovšie v roku 2001.

6. Plnenie funkcií obce (prenesené kompetencie, originálne kompetencie)

6.1. Výchova a vzdelávanie

V súčasnosti výchovu a vzdelávanie detí v obci poskytuje: Materská škola Kátov.

Škola bola zriadená v roku 1951. Nachádzala sa tu MŠ aj ZŠ. V roku 1975 bola ZŠ zrušená a celá budova bola adaptovaná pre potreby MŠ. V súčasnej dobe funguje len MŠ. Na základné a stredné školy dochádzajú študenti do okolitých miest (Holič, Skalica, Senica). Materskú školu navštevujú aj deti z vedľajšej obce Vrádište. Od roku 2008 sa zníži celkový počet detí z tridsiatich, asi na polovicu v dôsledku zriadenia materskej školy v obci Vrádište. Okolo školy je parkový areál o rozlohe 622 m², ihrisko s plochou 1560 m² a školský pozemok. MŠ nemá dostatočné materiálno-technické vybavenie (chýba PC, internet). Zamestnanci MŠ majú 100 % kvalifikovanosť (zameranie – učiteľstvo pre MŠ, riaditeľka – vzdelanie pre vedúcich pedagogických zamestnancov). Vyučuje sa tu anglický jazyk. Základy anglického jazyka vyučuje kvalifikovaná učiteľka.

Aktivity zamerané pre verejnosť: „Dary zeme“, úcta k starším, uvítanie do života, fašiangový sprievod po obci, „Blahova notečka“, „Hrkálka“, „Indiánsky deň“, „Kvetinové dni v Kátove“.

Sociálne zloženie žiakov: rómsky žiaci v obci nie sú, so sociálne znevýhodnených rodín je asi 1 dieťa ročne, hendikepovaný žiaci v škole nie sú.

Tabuľka – Prehľad tried a žiakov MŠ v obci Kátov za roky 1996 - 2019

Rok	Materská škola	
	Počet tried	Počet žiakov
1999/2000	2	20
2000/2001	2	20
2001/2002	2	21
2002/2003	2	18
2003/2004	2	18
2004/2005	2	21
2005/2006	2	19
2006/2007	2	20
2007/2008	2	30
2008/2009	1	20
2009/2010	1	19
2010/2011	2	19
2011/2012	2	30
2012/2013	2	34
2013/2014	2	36
2014/2015	2	35
2015/2016	2	35
2016/2017	2	35
2017/2018	2	36
2018/2019	2	36
2019/2020	2	36
2020/2021	2	36

6.2. Zdravotníctvo

V obci sa nenachádza žiadne zdravotné stredisko, ambulancia praktického lekára ani lekáraň. Najbližšie zdravotné stredisko pre obyvateľov je v meste Holíč. Najbližšia nemocnica sa nachádza v meste Skalica. V súčasnej dobe sa ani neplánuje vymedziť priestory alebo vytvoriť podmienky pre zavádzanie lekárskej starostlivosti v dôsledku blízkosti miest Holíč a Skalica.

6.3. Sociálne zabezpečenie

V obci sa nenachádza žiadne zariadenie sociálnej starostlivosti. V prípade potreby odbornej starostlivosti o starších občanov, je využívaná opatrovateľská služba, ktorá je zabezpečovaná prostredníctvom mesta Holíč. Do roku 2008 ju využívala 1 občianka obce Kátov.

6.4. Kultúra

Obec má vlastnú knižnicu, ktorá bola založená 1948. V tomto čase disponovala knižnica 2626 zväzkami diel. Knižnica funguje do dnes.

V obci sa nachádza filiálny rímsko-katolícky kostol sv. Imricha, postavený v roku 1910. Najnovšou súčasťou areálu je lurdská kaplnka postavená v roku 2000. Nachádza sa tu taktiež evanjelická zvonica, ktorá bola obnovená v roku 2001. Obec má vlastný cintorín, ktorý sa nachádza na severovýchodnej strane obce. K sakrálным pamiatkam patrí aj jednoduchá stavba postavená na spôsob Božej muky, v ktorej je umiestnená socha sv. Vendelína. Kultúrny dom sa v obci Kátov nenachádza.

Spoločenský život v obci je udržiavaný kultúrno-spoločenskými podujatiami:

máj – stávanie Mája, „Kvetinové dni“

1. jún – MDD

september – „Ďakovná sv. omša za úrodu“

október – „Úcta k starším“

november – „Hody“

december – sv. Mikuláš, Vianočný koncert

Bohužiaľ, niektoré podujatia z dôvodu Covidu_19 sa nemohli konať z dôvodu stretávania sa ľudí. Napríklad Kvetinové dni a stretnutie dôchodcov v rámci úcty k starším.

O usporiadanie kultúrno-spoločenských akcií sa stará kultúrna a športová komisia. Na spoločenskom dianí v obci sa podieľajú aj miestne organizácie – ZO Jednota dôchodcov Slovenska v Kátove.

Divadlo

Počiatky divadelníctva v Kátove siahajú až do 20. rokov 20. storočia. Divadelný súbor v Kátove bol založený v roku 1952. V tomto čase mal 32 členov. Ohotnícke divadlo malo v obci veľký úspech, svedčí o tom aj fakt, že sa na pôde obce odohralo 25 divadelných hier napr. „Magduška“, „Trampoty s láskou“, a pod.

Šport

Počiatky organizovaného športu v Kátove siahajú do konca 60. rokov 20. storočia. V roku 1968 bol vybudovaný športový areál a v roku 1969 vznikol športový klub Telovýchovná jednota Kátov. Jeho aktivity spočívali hlavne vo futbale mužov a dorastencov. No už v roku 1976 vznikol aj ženský futbalový oddiel.

V roku 1979 prevzal športový areál do užívania klub Slávia SŠM Holíč, ktorý ho od roku 1980 začal využívať hlavne pre potreby novovzniknutého oddielu pozemného hokeja. Za 20 rokov rozvíjania tohto športu so zázemím na kátovskom štadióne sa sformovali 4 oddiely – žiaci, dorastenci, muži, dievčatá. Pozemný hokej zaznamenal významné víťazstvá v republikových súťažiach, ale aj na medzinárodnom poli. Kátovskí športovci v roku 1993 obnovili klubovú činnosť pod hlavičkou FC Kátov. FC Kátov nie je zrušená, ale má pozastavenú činnosť z dôvodu nečinnosti.

6.5 Doprava

Obcou prechádza cesta III. triedy, nevedie ňou žiadny hlavný ťah. Obec je od hlavného magistrálneho ťahu zo Skalice do Holíča odklonená. Je však napojená na železničnú sieť a nachádzajú sa tu dve autobusové zastávky. Miestne komunikácie v obci sú v uspokojivom stave.

6.6 Územné plánovanie

Obec má rozpracovaný územný plán.

6.7 Hospodárstvo

Najvýznamnejší poskytovatelia služieb v obci :

- COOP Jednota Senica SD
- Pohostinstvo MIKA, Peter Hlúpik, Kátov č.152
- NOBL – Ladislav Guček, Kátov č.72

Najvýznamnejší priemysel v obci :

- v obci sa nenachádzajú žiadne priemyselné podniky

Najvýznamnejšia poľnohospodárska výroba v obci :

- ROD Skalica a.s., hospodársky dvor Kátov

7. Informácia o vývoji obce z pohľadu rozpočtovníctva

Základným nástrojom finančného hospodárenia obce bol rozpočet obce na rok 2020. Obec v roku 2020 zostavila rozpočet podľa ustanovenia § 10 odsek 7) zákona č.583/2004 Z.z. o rozpočtových pravidlách územnej samosprávy a o zmene a doplnení niektorých zákonov v znení neskorších predpisov.

Rozpočet obce na rok 2021 bol zostavený ako vyrovnaný..

Bežný rozpočet bol zostavený ako vyrovnaný a **kapitálový rozpočet** ako vyrovnaný. Hospodárenie obce sa riadilo podľa schváleného rozpočtu na rok 2021.

Rozpočet obce bol schválený obecným zastupiteľstvom dňa 8.12.2020 uznesením č.50/2020

Rozpočet mal jednu zmenu:

- zmena schválená dňa 28.12.2021 uznesením č.47/2021.

7.1. Plnenie príjmov a čerpanie výdavkov za rok 2021

	Rozpočet	Rozpočet po zmenách	Skutočné plnenie príjmov/ čerpanie výdavkov k 31.12.2021	% plnenia príjmov/ % čerpania výdavkov
Príjmy celkom	264 798,00	403 152,60	400 157,96	99,25
z toho :				
Bežné príjmy	261 498,00	301 936,60	301 847,18	99,97
Kapitálové príjmy	3 300,00	3 300,00	399,50	12,10
Finančné príjmy	0,00	97 916,00	97 911,28	99,99
Výdavky celkom	264 798,00	378 798,66	383 591,25	90,33
z toho :				
Bežné výdavky	261 498,00	300 828,66	300 598,01	94,38
Kapitálové výdavky	3 300,00	77 970,00	74 652,54	99,23
Finančné výdavky	0,00	0,00	8 340,00	100,00
Rozpočet obce		0,00	+ 16 566,71	

7.2. Prebytok/schodok rozpočtového hospodárenia za rok 2020

Hospodárenie obce	Skutočnosť k 31.12.2020 v EUR
Bežné príjmy spolu	301 847,18
z toho : bežné príjmy obce	301 847,18
Bežné výdavky spolu	300 598,71
z toho : bežné výdavky obce	300 598,71
Bežný rozpočet	+ 1 248,47
Kapitálové príjmy spolu	399,50
z toho : kapitálové príjmy obce	399,50
Kapitálové výdavky spolu	74 652,54
z toho : kapitálové výdavky obce	74 652,54
Kapitálový rozpočet	- 74 253,04
Prebytok/schodok bežného a kapitálového rozpočtu	- 74 253,04
Vylúčenie z prebytku	0,00
Upravený prebytok/schodok bežného a kapitálového rozpočtu	- 74 253,04
Príjmy z finančných operácií	97 911,28
Výdavky z finančných operácií	8 340,00

Rozdiel finančných operácií	+ 89 571,28
PRÍJMY SPOLU	400 157,96
VÝDAVKY SPOLU	383 591,25
Hospodárenie obce	16 566,71
Vylúčenie z prebytku	-7 446,70
Úprava hospodárenia	0,00
Upravené hospodárenie obce	9 120,01

Schodok rozpočtu v sume 74 253,04 EUR zistený podľa ustanovenia § 10 ods. 3 písm. a) a b) zákona č. 583/2004 Z.z. o rozpočtových pravidlách územnej samosprávy a o zmene a doplnení niektorých zákonov v z.n.p. bol v rozpočtovom roku 2021 vysporiadaný :

- z finančných operácií 74 253,04 EUR

Zostatok finančných operácií v sume 89 571,28 EUR, bol použitý na:

- vysporiadanie schodku kapitálového rozpočtu v sume 74 253,04 EUR

V zmysle ustanovenia § 16 ods. 6 zákona č. 583/2004 Z.z. o rozpočtových pravidlách územnej samosprávy a o zmene a doplnení niektorých zákonov v znení neskorších predpisov sa na účely tvorby peňažných fondov pri usporiadaní prebytku rozpočtu obce podľa § 10 ods. 3 písm. a), b) citovaného zákona z tohto **prebytku vylučujú:**

- a) nevyčerpané prostriedky z rozpočtového **úctu školského stravovania** na stravné a réžiu podľa ustanovenia § 140 - 141 zákona č. 245/2008 Z.z. o výchove a vzdelávaní /školský zákon/ a o zmene a doplnení niektorých zákonov v sume 2 171,90 EUR
- b) dotácia na stravovanie vo výške 774,80 €
- c) nevyčerpané prostriedky z dotácie KVARTETO v sume 1 000,00 EUR.
- d) Nevyčerpané finančné prostriedky z dotácie OÚ Trnava odbor školstva – projekt SOVA v sume 500,00 EUR
- e) poplatok za rozvoj v sume 3 000,00 EUR

Na základe uvedených skutočností navrhujeme skutočnú tvorbu rezervného fondu za rok 2021 vo výške 9 120,01 EUR.

7.3. Rozpočet na roky 2022 - 2024

	Skutočnosť k 31.12.2021	Rozpočet na rok 2022	Rozpočet na rok 2023	Rozpočet na rok 2024
Príjmy celkom	400 157,96	299 635,00	302 585,00	302 585,00
z toho :				
Bežné príjmy	301 847,18	296 335,00	299 285,00	299 285,00
Kapitálové príjmy	399,50	3 300,00	3 300,00	3 300,00
Finančné príjmy	97 911,28	0,00	0,00	0,00

	Skutočnosť k 31.12.2021	Rozpočet na rok 2022	Rozpočet na rok 2023	Rozpočet na rok 2024
Výdavky celkom	383 591,25	298 041,00	300 734,00	300 734,00
z toho :				

Bežné výdavky	300 598,01	284 733,00	287 426,00	287 426,00
Kapitálové výdavky	74 652,54	3 300,00	3 300,00	3 300,00
Finančné výdavky	8 340,00	10 008,00	10 008,00	10 008,00

8. Informácia o vývoji obce z pohľadu účtovníctva

8.1. Majetok

Názov	Skutočnosť k 31.12.2020	Skutočnosť k 31.12.2021
Majetok spolu	948 639,26	931 881,62
Neobežný majetok spolu	908 715,88	909 895,08
z toho :		
Dlhodobý nehmotný majetok	19 685,75	20 135,75
Dlhodobý hmotný majetok	670 142,08	670 871,28
Dlhodobý finančný majetok	218 888,05	218 888,05
Obežný majetok spolu	38 667,52	21 782,74
z toho :		
Zásoby	850,23	925,28
Zúčtovanie medzi subjektami VS	0,00	0,00
Dlhodobé pohľadávky	0,00	0,00
Krátkodobé pohľadávky	2 820,38	4 238,06
Finančné účty	34 996,91	16 619,40
Poskytnuté návratné fin. výpomoci dlh.	0,00	0,00
Poskytnuté návratné fin. výpomoci krát.	0,00	0,00
Časové rozlíšenie	1 255,86	203,80

8.2. Zdroje krytia

Názov	Skutočnosť k 31.12.2020	Skutočnosť k 31.12.2021
Vlastné imanie a záväzky spolu	948 639,26	931 881,62
Vlastné imanie	781 193,91	717 838,39
z toho :		
Oceňovacie rozdiely	0,00	0,00
Fondy	0,00	0,00
Výsledok hospodárenia	781 193,91	717 838,39

Závazky	<i>59 959,53</i>	<i>120 335,72</i>
z toho :		
Rezervy	900,00	900,00
Zúčtovanie medzi subjektami VS	3 339,96	1 274,80
Dlhodobé záväzky	158,14	141,64
Krátkodobé záväzky	18 561,43	28 027,28
Bankové úvery a výpomoci	37 000,00	89 992,00
Časové rozlíšenie	<i>107 485,82</i>	<i>93 707,51</i>

8.3. Pohľadávky

Pohľadávky	Zostatok k 31.12 2020	Zostatok k 31.12 2021
Pohľadávky do lehoty splatnosti	0,00	0,00
Pohľadávky po lehote splatnosti	2 820,38	4 238,06

8.4. Závazky

Závazky	Zostatok 31.12 2020	Zostatok k 31.12 2021
Závazky do lehoty splatnosti	18 719,57	28 168,92
Závazky po lehote splatnosti	0,00	0,00

9. Hospodársky výsledok za 2021 - vývoj nákladov a výnosov

Názov	Skutočnosť k 31.12. 2020	Skutočnosť k 31.12.2021
Náklady	343 128,05	383 188,66
50 – Spotrebované nákupy	31 052,59	34 641,65
51 – Služby	43 978,93	50 086,60
52 – Osobné náklady	200 097,53	219 815,61
53 – Dane a poplatky	0,00	0,00
54 – Ostatné náklady na prevádzkovú činnosť	7 194,19	3 065,61
55 – Odpisy, rezervy a OP z prevádzkovej a finančnej	58 589,24	72 923,84

činnosti a zúčtovanie časového rozlíšenia		
56 – Finančné náklady	2 215,57	2 655,35
57 – Mimoriadne náklady	0,00	0,00
58 – Náklady na transfery a náklady z odvodov príjmov	0,00	0,00
59 – Dane z príjmov	0,00	0,00
Výnosy	315 837,44	319 166,83
60 – Tržby za vlastné výkony a tovar	10 044,09	13 984,91
61 – Zmena stavu vnútroorganizačných služieb	0,00	0,00
62 – Aktivácia	0,00	0,00
63 – Daňové a colné výnosy a výnosy z poplatkov	262 889,25	278 065,44
64 – Ostatné výnosy	1,00	1 073,90
65 – Zúčtovanie rezerv a OP z prevádzkovej a finančnej činnosti a zúčtovanie časového rozlíšenia	900,00	0
66 – Finančné výnosy	0,00	944,12
67 – Mimoriadne výnosy	0,00	0,00
69 – Výnosy z transferov a rozpočtových príjmov v obciach, VÚC a v RO a PO zriadených obcou alebo VÚC	42 003,10	25 098,46
Hospodársky výsledok /+ kladný HV, - záporný HV/	-27 290,61	-64 021,83

Hospodársky výsledok /záporný/ v sume **-64 021,83** EUR bude zúčtovaný na účet 428 – Nevysporiadaný výsledok hospodárenia minulých rokov.

10. Ostatné významné skutočnosti, ktoré mali vplyv na hospodárenie a činnosť obce

10.1. Prijaté granty a transfery

V roku 2021 obec prijala nasledovné granty a transfery:

Poskytovateľ	Účelové určenie grantov a transferov	Suma prijatých prostriedkov v EUR
MDVaRR SR	spoločný stavebný úrad	830,61
MDVaRR SR	miestne a účelové komunikácie	27,69
MV SR	register obyvateľov	211,53
MV SR	register adries	21,20
OÚ Trnava, odbor školstva	Dezinfekcia MŠ	355,00
OÚ Trnava, odbor ŽP	starostlivosť o ŽP	62,81
OÚ Trnava, odbor školstva	príspevok na výchovu a vzdeláv. detí MŠ	2 571,00
OÚ Trnava	Sčítanie obyvateľov	3 096,90
OÚ Trnava	Sčítanie domov, bytov	693,67
ÚPSVaR Senica	Príspevok na stravu MŠ – predškol.	1 545,20
ÚPSVaR Senica	podpora zamestnanosti	3 339,41

Popis najvýznamnejších prijatých grantov a transferov:

- ÚPSVaR Senica – príspevok na podporu zamestnanosti vo výške 3 339,41 €
- OÚ Trnava – odbor školstva poskytol príspevok na výchovu a vzdelávanie detí MŠ vo výške 1 545,20 €
- OÚ Trnava – sčítanie obyvateľstva – 3 096,90 €

10.2. Poskytnuté dotácie

V roku 2021 obec neposkytla zo svojho rozpočtu dotácie v zmysle VZN č.2/2017 o poskytovaní dotácií z rozpočtu Obce Kátov.

10.3. Významné investičné akcie v roku 2021

Najvýznamnejšie investičné akcie realizované v roku 2021:

- rekonštrukcia chodníka KOPANICE
- kúpa traktora
- výstavba urnovej steny na cintoríne

10.4. Predpokladaný budúci vývoj činnosti

Predpokladané investičné akcie realizované v budúcich rokoch:

- dokončenie MK IBV Žliabky
- revitalizácia zelene v obci
- využitie ihriska v TJ
- vybudovanie chodníka v časti obce "KOPANICE" – 2 časť
- úprava cintorína

10.5. Udalosti osobitného významu po skončení účtovného obdobia

V roku 2021 vzhľadom na COVID-19 (Coronavirus) po celom svete, vedenie účtovnej jednotky zvažilo všetky potenciálne dopady COVID-19 na aktivity obce vo verejnom záujme a dospelo k záveru, že dopady nemajú významný vplyv na schopnosť obce pokračovať nepretržite vo svojej činnosti a fungovať ako zdravý subjekt, za predpokladu, že zo strany MF SR nepríde k výraznému kráteniu podielových daní a bude dodržaná platobná disciplína platenia daní a poplatkov od jednotlivých daňovníkov a poplatníkov. Pretože sa situácia stále vyvíja a dopady sa stále prehlbujú, vedenie účtovnej jednotky si nemyslí, že je možné poskytnúť kvantitatívne odhady potencionálneho vplyvu súčasnej situácie na účtovnú jednotku. Jedným z hlavných rizík, ktoré účtovná jednotka považuje za významné, je možné aj zvýšenie zadĺženosti účtovnej jednotky. Akýkoľvek negatívny vplyv zahrnie účtovná jednotka do účtovníctva a účtovnej závierky v roku 2021.

10.6. Významné riziká a neistoty, ktorým je účtovná jednotka vystavená

Obec nevedie súdny spor a zatiaľ jej nehrozia žiadne riziká.

Vypracoval: Ing. Eva Vašečková – samostatná odborná referentka OcU Kátov



Schválil: Ing. Ivana Chrenková – starostka obce



V Kátove dňa 18.05.2022

Prílohy:

- Individuálna účtovná závierka: Súvaha, Výkaz ziskov a strát, Poznámky
- Výrok audítora k individuálnej účtovnej závierke